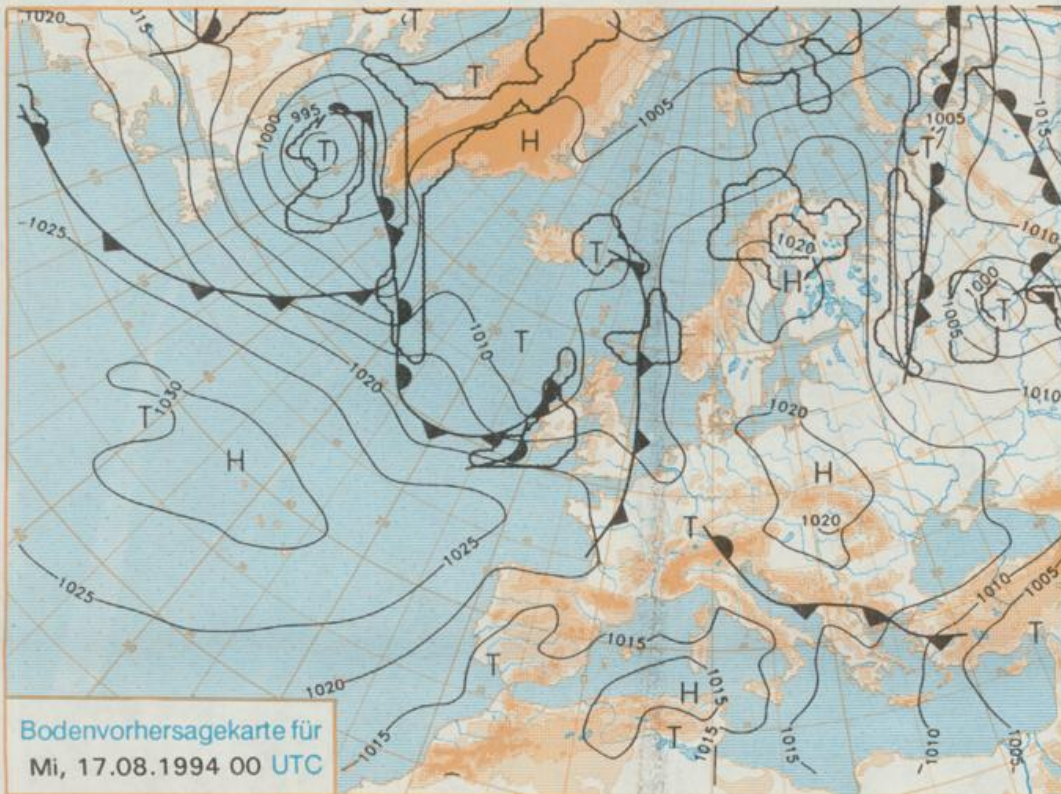


Erscheint täglich  
Nur PostbezugDruck und Verlag: Deutscher Wetterdienst, Zentralamt  
Frankfurter Straße 135, 63067 Offenbach am Main  
Postanschrift: 63004 (Postfach), Telefon: (069) 80 62-2283  
Telex: (069) 4152871, Telefax: (069) 80 62-2484  
Postgirokonto Frankfurt: BLZ 500 100 60, KINr. 490 31-606Schutzgebühr monatlich DM 26,-  
einschließlich Versandkosten,  
Einzelpreis DM 1,20  
Zuzüglich Versandkosten

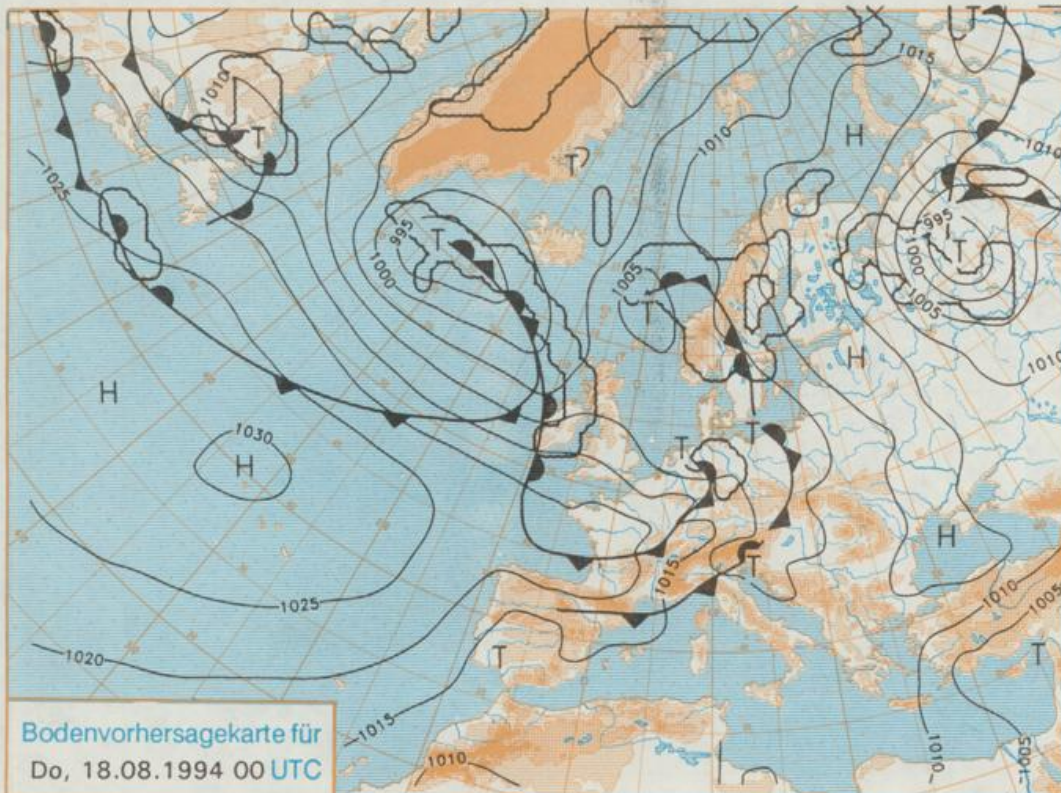
Jahrgang 1994

Montag, den 15. August

Nummer 227



Stereographische Projektion 1 : 60 000 000 60°N



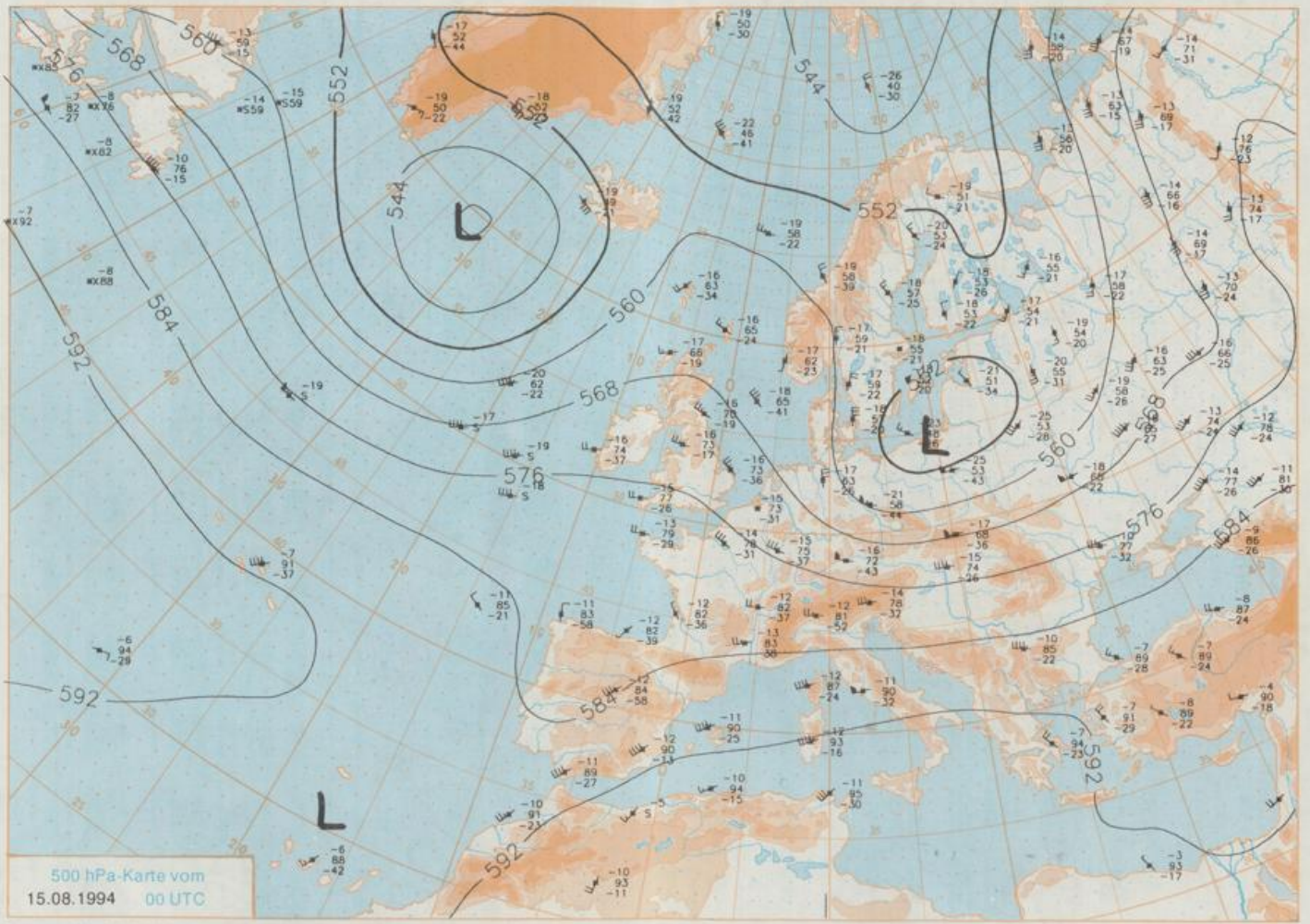
## Deutschland-Vorhersage für Mittwoch, 17.08.1994

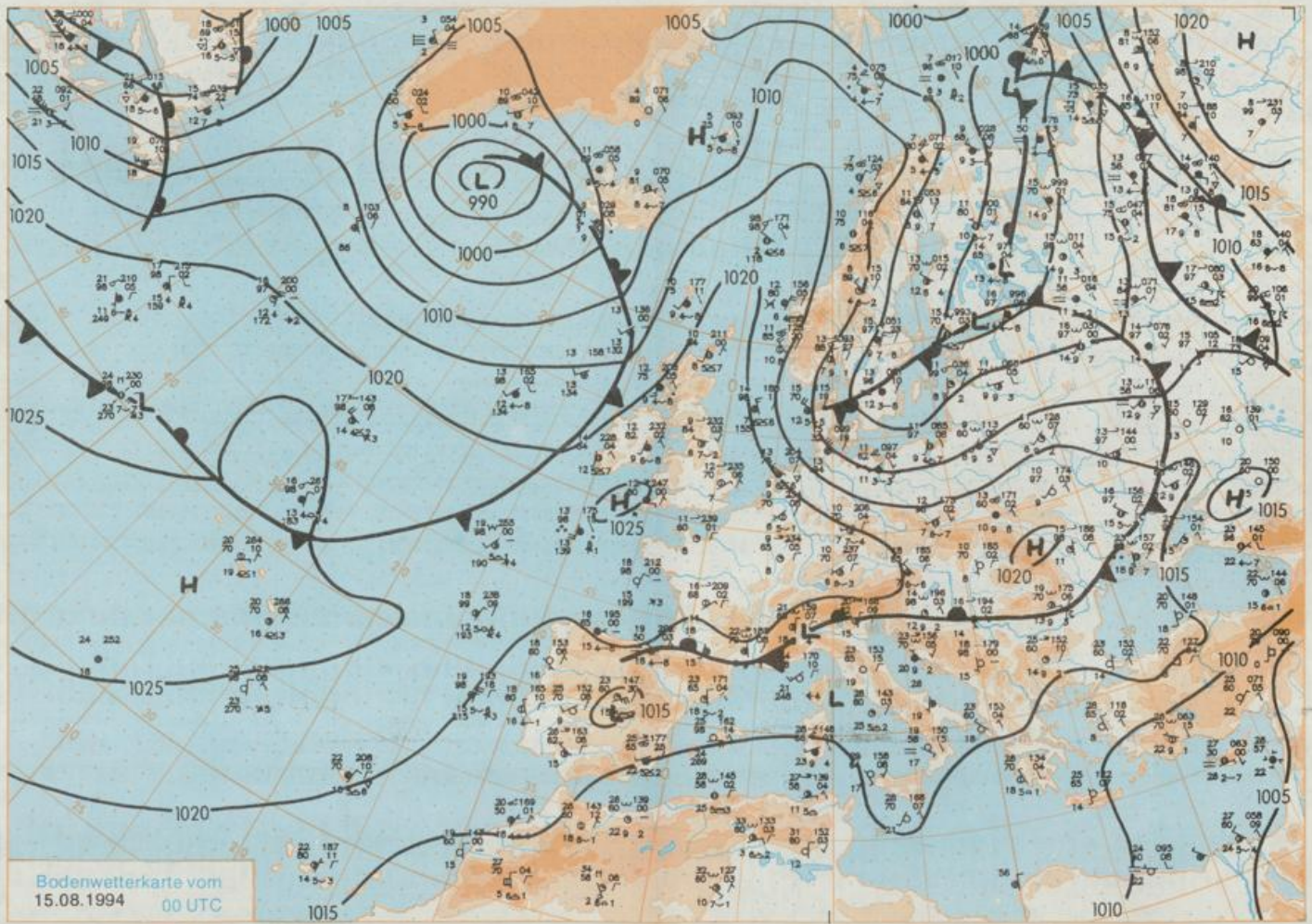
Am Montag 00 UTC liegt Deutschland zwischen tiefem Luftdruck über Skandinavien und einem Hoch im Bereich der Britischen Inseln in einer nordwestlichen Strömung. Dabei wird relativ kühle, in den Nordosten auch noch wolkenreiche Luft geführt. Diese gelangt vorübergehend unter Hochdruckeinfluß und er wärmt sich allmählich. Aber bereits im Laufe des Mittwochs überquert ein Tiefausläufer im Tagesverlauf Deutschland von West nach Ost. Nach kurzer Wetterberuhigung folgt in der Nacht zum und am Donnerstag die nächste Störung von Westen her nach.

Vor allem im Osten zunächst nochmals sonnig, sonst im Tagesverlauf von Westen her Bewölkungszunahme und nachfolgend einzelne schauerartige oder gewittrige Niederschläge, in der Nacht auch den Nordosten erreichend. Frühtemperaturen 10 bis 16 Grad C. Höchstwerte 22 bis 27 Grad C. Schwacher bis mäßiger, in Schauer- und Gewitternähe böig auffrischender und im Tagesverlauf auf Südwest bis West drehender Wind.

Weitere Aussichten für  
Donnerstag, 18.08.1994

Unbeständig, etwas zurückgehende Temperaturen.





Stereographische Projektion 1 : 30 000 000 60°N

Wettermeldungen von Montag, dem 15. August 1994 06 UTC

Station	Bar.-höhe (m)	Luftdr. red.NN (hPa)	Wetter	Deutschland											Extremwerte der Lufttemperatur			
				Wind		Temperaturen (Grad C)					Sonne	RR	Schnee	in der Dekade vom 11.08. bis 20.08.				
				km/h	Luft 2 m	Tau-punkt	Max Vortag	Mittel	Min	Nacht	Vorl. Std.	24h	höhe cm	seit	Tmax	Datum	Tmin	Datum
Helgoland	8	1018.6	stark bew.	WNW	42	15.1	8.8	15.8	14.8	13.9	12	7.4	2	1952	26.7	11.08.1975	11.1	15.08.1956
List / Sylt	29	1016.1	stark bew.	NW	44	14.3	12.0	15.6	14.6	13.1	12	6.8	0.8	1937	32.6	11.08.1975	9.5	16.08.1943
Leck	13	1016.5	stark bew.	WNW	22	13.8	12.3	16.0	13.4	12.2	12	6.6	9	1974	33.5	11.08.1975	3.6	11.08.1966
Husum	37	1016.9	stark bew.	WNW	22	14.0	12.3	16.5	13.1	12.6	13	6.5	6					
Schleswig	48	1015.5	stark bew.	WNW	21	13.6	11.9	15.9	12.4	11.7	11	5.5	4	1947	32.0	11.08.1975	5.2	20.08.1949
Kiel	31	1015.6	stark bew.	WNW	17	14.0	11.3	15.6	13.4	12.0	11	7.5	6	1940	31.7	11.08.1975	4.7	13.08.1987
Arkona	42	1010.1	wolkig	NW	41	17.3	14.1	16.5	14.3	12.2	11	5.7	11	1951	31.3	16.08.1974	9.3	12.08.1979
Norderney	16	1020.2	wolkig	NW	39	15.7	6.9	16.3	15.2	14.6	14	6.2	0.3	1947	31.9	13.08.1953	10.4	17.08.1966
Bremerhaven	11	1019.1	stark bew.	NW	39	16.3	10.2	16.8	13.9	13.3	12	6.0	10	1949	32.1	11.08.1975	8.2	13.08.1987
Cuxhaven	12	1018.7	Schauer	NW	44	15.2	9.3	16.7	13.6	12.8	12	8.1	6	1946	31.2	13.08.1953	9.3	16.08.1946
Hamburg/Flugh.	16	1017.7	stark bew.	W	17	13.1	11.9	14.9	12.4	12.5	12	4.6	17	1891	34.3	20.08.1932	2.4	20.08.1949
Lübeck	15	1015.8	bedeckt	W	15	13.8	11.7	15.8	13.3	11.0	11	6.9	7	1890	33.7	19.08.1893	4.1	20.08.1929
Boltenhagen	17	1014.6	stark bew.	WNW	33	14.4	12.5	14.6	13.4	12.1	11	7.5	4	1951	32.3	16.08.1974	6.6	13.08.1987
Schwerin	68	1015.3	stark bew.	W	26	13.5	12.0	15.6	12.7	11.8	11	6.0	10	1946	32.7	16.08.1974	5.5	20.08.1949
Warmemünde	10	1013.2	stark bew.	WNW	55	16.5	13.5	16.6	14.6	12.9	12	6.5	5	1951	33.5	16.08.1974	8.0	13.08.1987
Teterow	50	1012.7	bedeckt	W	26	13.8	13.1	15.9	12.5	11.2	11	8.4	10	1947	34.0	16.08.1974	5.9	17.08.1977
Barth	7	1011.9	stark bew.	WNW	28	15.1	13.1	15.6	14.1	11.7	11	4.9	36					
Greifswald	6	1011.1	stark bew.	WNW	28	15.2	13.8	16.9	12.6	11.1	10	5.9	14	1951	32.9	16.08.1974	6.1	17.08.1964
Ueckermünde	7	1011.0	Schauer	W	26	13.5	13.2	17.0	13.3	11.2	10	7.1	5	1951	33.0	16.08.1974	5.5	19.08.1970
Emden	12	1021.0	wolkig	W	17	13.4	9.4	16.9	13.4	12.8	9	5.0	3	1947	31.8	20.08.1983	5.7	11.08.1965
Oldenburg	20	1020.7	wolkig	WSW	15	13.4	7.2	17.6	12.7	11.1	10	6.1	5					
Bremen/Flugh.	5	1020.0	wolkig	W	24	12.1	7.7	18.5	13.4	11.3	10	4.4	4	1890	34.7	11.08.1975	4.4	19.08.1978
Sothau	78	1019.6	stark bew.	W	18	12.1	8.9	17.1	12.4	10.8	10	5.2	1	1947	33.9	11.08.1975	3.4	20.08.1949
Boizenburg	46	1017.7	Sprühregen	W	28	11.9	11.8	16.2	12.4	11.3	11	4.6	6	1951	34.6	16.08.1974	5.1	20.08.1968
Lüchow	18	1017.6	stark bew.	W	21	12.6	9.8	16.3	12.1	10.8	10	2.7	4	1955	34.5	16.08.1974	4.1	20.08.1968
Seehausen/Altm.	23	1017.1	bedeckt	W	35	12.7	9.8	16.4	11.4	10.7	10	X	5					
Marnitz	85	1014.8	stark bew.	W	22	12.5	11.0	13.9	11.8	11.4	10	3.1	4					
Neuruppin	39	1015.6	stark bew.	W	21	12.2	11.0	16.4	12.2	11.4	10	6.7	8					
Neubrandenburg	80	1012.7	stark bew.	W	39	13.2	12.7	16.4	12.4	10.9	10	6.7	8					
Angermünde	55	1012.7	Regen	W	35	12.2	11.6	16.6	11.8	11.4	9	5.1	6	1951	34.4	16.08.1989	5.0	13.08.1965
Lingen	26	1022.0	leicht bew.	SW	9	10.0	7.6	17.1	13.0	9.0	8	3.0	0.0	1951	32.4	13.08.1953	5.5	17.08.1966
Münst.-Osn./Flugh.	53	1023.0	wolkig	W	8	9.8	7.9	17.6	13.1	7.3	5	5.1	0.0					
Osnabrück	97	1022.9	leicht bew.	WSW	15	10.3	7.3	17.3	12.9	9.4	8	2.6	0.0	1952	32.2	13.08.1953	6.3	12.08.1965
Diepholz	43	1021.7	leicht bew.	W	18	11.5	7.5	17.4	13.1	9.8	8	4.6	0.9	1952	33.6	11.08.1975	4.6	20.08.1962
Bad Salzungen	139	1022.3	leicht bew.	WSW	13	9.3	6.7	17.0	12.7	8.2	7	2.7	0.3	1935	33.5	13.08.1966	5.1	12.08.1965
Hannover/Flugh.	59	1020.1	wolkig	W	22	11.8	7.4	17.0	13.0	10.8	10	3.8	3	1936	36.5	20.08.1944	4.7	18.08.1949
Braunschweig	88	1020.0	wolkig	SW	17	12.0	7.9	17.0	12.6	10.7	9	5.4	1	1891	36.3	19.08.1892	4.6	20.08.1949
Gardelegen	48	1018.2	stark bew.	W	22	12.4	8.9	16.5	13.0	11.5	10	3.4	1					
Magdeburg	85	1019.1	stark bew.	W	18	11.6	8.2	18.0	12.3	10.6	10	3.6	2	1947	35.5	16.08.1989	5.3	20.08.1949
Potsdam	100	1017.0	Sprühregen	W	30	12.4	8.8	16.2	12.3	11.3	9	3.3	0.4	1893	37.2	20.08.1943	6.0	13.08.1949
Berlin-Temp.	49	1015.8	Regen	W	31	13.2	9.0	17.0	13.0	11.8	10	4.7	3	1876	36.0	20.08.1943	6.2	20.08.1949
Lindenberg	104	1015.7	stark bew.	W	30	12.1	8.6	17.0	12.7	10.3	9	3.7	2	1947	34.9	16.08.1989	6.7	20.08.1949
Manschnow	16	1013.8	stark bew.	W	22	12.7	9.8	16.7	12.9	10.3	9	2.9	2					
Düsseldorf/Flugh.	41	1024.9	leicht bew.	SW	5	8.1	6.9	18.1	13.6	6.2	3	2.8	0.7	1969	34.1	12.08.1990	6.9	18.08.1978
Bocholt	24	1024.0	leicht bew.	WSW	5	8.4	7.0	19.8	17.1	7.2	4	6.6	0.0	1947	34.0	16.08.1947	5.1	11.08.1987
Essen	161	1024.7	leicht bew.	SSW	8	8.2	7.0	16.5	12.5	7.3	4	3.3	0.6	1935	31.8	12.08.1990	7.8	13.08.1949
Luedenscheid	392	1024.5	leicht bew.	W	8	5.8	4.7	15.1	10.9	4.8	2	3.7	0.0					
Kahler Asten	859	-	wolkig	WNW	21	5.1	4.2	9.5	6.7	4.2	3	1.8	1	1955	28.3	16.08.1974	3.8	18.08.1970
Bad Lippspringe	158	1023.3	leicht bew.	SE	4	7.8	6.7	16.7	11.1	5.6	3	2.4	0.1	1951	33.0	15.08.1953	5.5	17.08.1966
Kassel	233	1023.0	leicht bew.	WSW	5	9.6	6.0	16.8	12.8	7.2	5	3.6	0.0	1951	34.0	16.08.1974	5.1	14.08.1960
Göttingen	171	1022.9	leicht bew.	E	4	9.1	6.2	17.4	12.3	6.4	3	3.9	0.0	1947	35.0	16.08.1989	3.2	14.08.1949
Leinefelde	356	1022.4	leicht bew.	W	15	8.6	6.5	16.8	11.6	7.4	6	2.8	0.8	1957	33.3	16.08.1974	4.1	12.08.1965
Braunlage	610	1020.9	leicht bew.	W	5	7.7	4.8	12.7	9.0	6.6	5	2.4	0.0	1936	30.6	16.08.1989	3.2	14.08.1960
Brocken	1153	-	in Wolken	WNW	63	3.2	3.2	6.6	4.4	2.9	3	1.9	3	1951	24.6	16.08.1989	2.7	19.08.1972
Artern	166	1021.9	wolkenlos	WSW	18	9.1	6.7	17.6	13.0	7.8	7	1.0	0.5	1954	35.2	16.08.1989	6.4	14.08.1965
Leipzig/Flugh.	149	1020.8	wolkig	WSW	22	10.4	7.0	17.9	13.4	9.6	9	4.7	0.0	1951	35.4	16.08.1974	7.3	12.08.1979
Wittenberg	106	1018.5	stark bew.	W	22	12.1	7.6	17.8	13.1	10.9	10	2.5	1	1951	36.2	16.08.1989	6.2	12.08.1965
Oschatz	152	1019.9	wolkig	WSW	28	10.7	7.8	18.9	14.1	10.0	9	4.7	0.5					
Drasden/Flugh.	230	1019.6	wolkig	WSW	28	10.9	6.6	17.8	14.5	10.5	9	6.2	0.5	1917	36.8	20.08.1943	6.6	13.08.1949
Doberlug-Kir.	100	1018.2	bedeckt	W	31	11.6	8.2	17.2	13.3	11.2	10	2.8	0.0	1951	35.4	16.08.1989	3.1	14.08.1975
Cottbus	70	1017.2	stark bew.	W	22	12.1	7.7	17.8	12.8	11.3	10	4.5	0.3	1951	35.5	13.08.1966	6.2	19.08.1970
Görlitz	238	1018.2	stark bew.	W	31	11.4	5.4	16.9	13.4	10.4	10	4.2	0.0	1951	34.0	17.08.1974	5.5	14.08.1965
Aachen	205	1025.1	wolkig	SW	4	9.3	8.5	18.2	13.1	8.8	7	2.1	0.2	1891	36.4	18.08.1892	6.0	18.08.1896
Nürburg	629	1025.5	leicht bew.	NW	4	7.3	6.0	13.5	10.4	10.3	3	3.0	0.0	1947	31.0	16.08.1947	5.0	19.08.1968
Köln																		