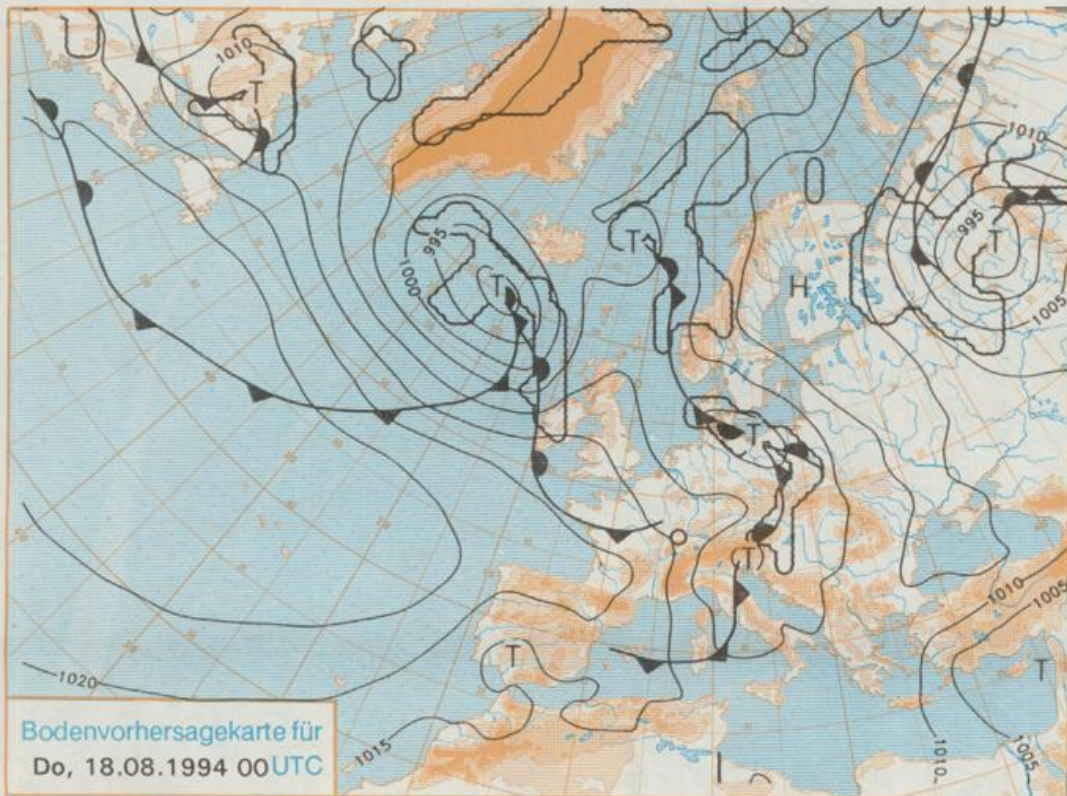


Erscheint täglich
Nur PostbezugDruck und Verlag: Deutscher Wetterdienst, Zentralamt
Frankfurter Straße 135, 63067 Offenbach am Main
Postanschrift: 63004 (Postfach), Telefon: (069) 80 62-2283
Telex: (069) 4152871, Telefax: (069) 80 62-2484
Postgirokonto Frankfurt: BLZ 500 100 60, KINr. 490 31-606Schutzgebühr monatlich DM 26,-
einschließlich Versandkosten,
Einzelpreis DM 1.20
zuzüglich Versandkosten

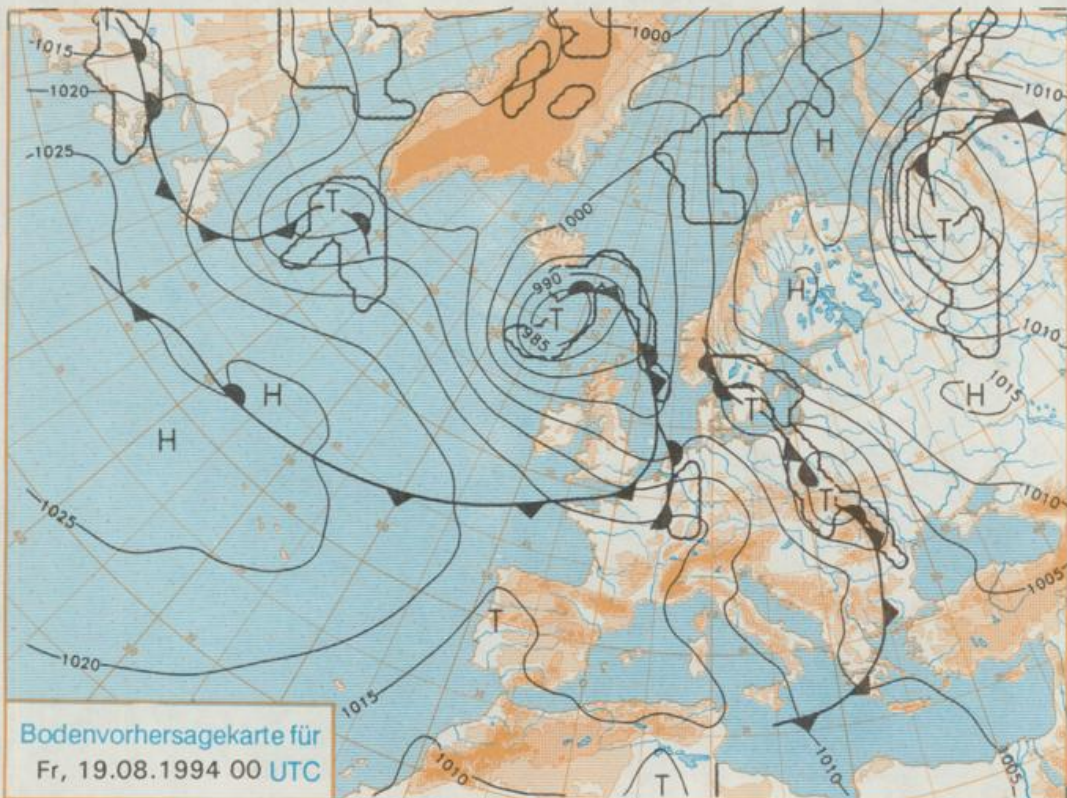
Jahrgang 1994

Dienstag, den 16. August

Nummer 228



Stereographische Projektion 1 : 60 000 000 60°N



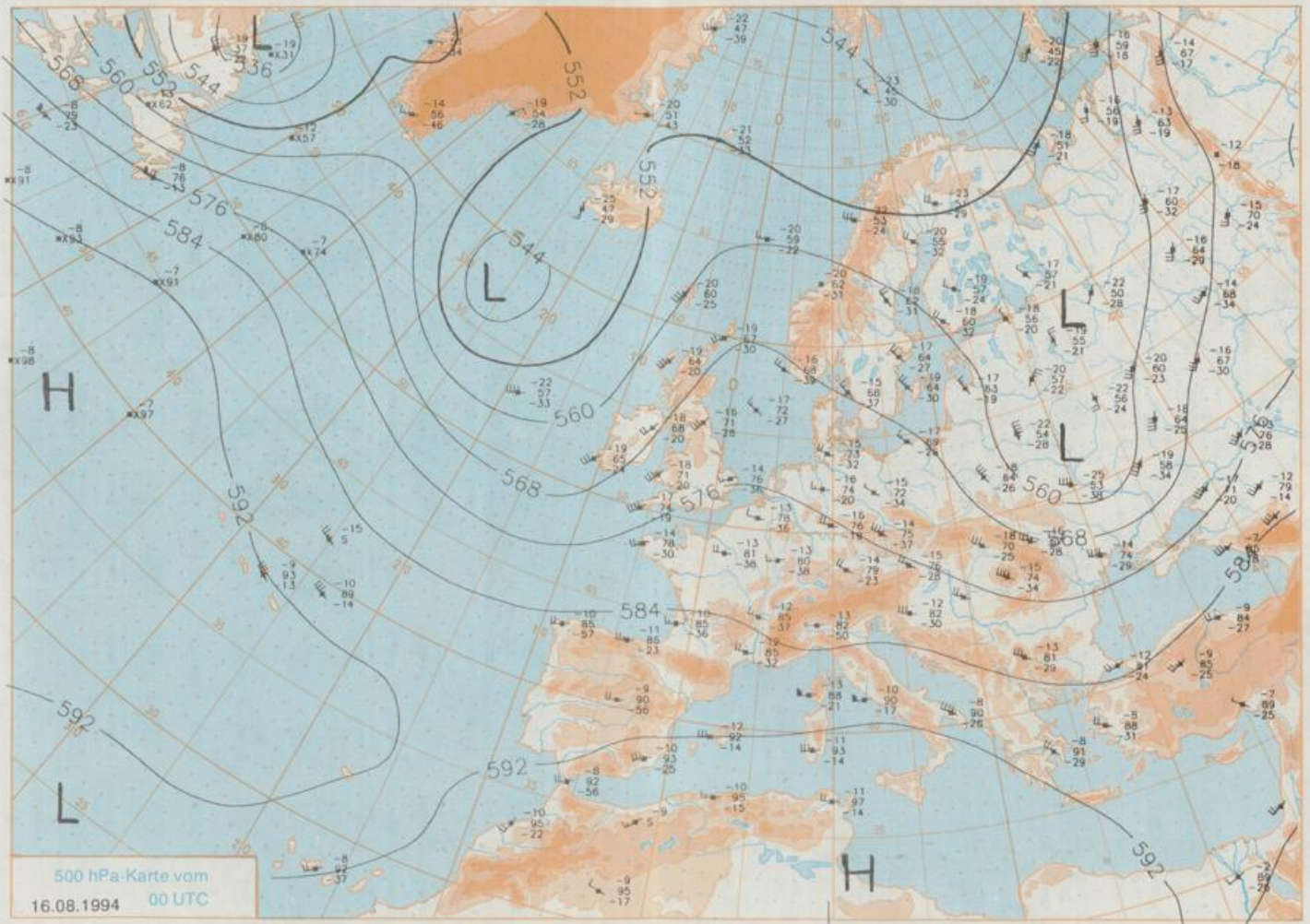
Deutschland-Vorhersage für Donnerstag, 18.08.1994

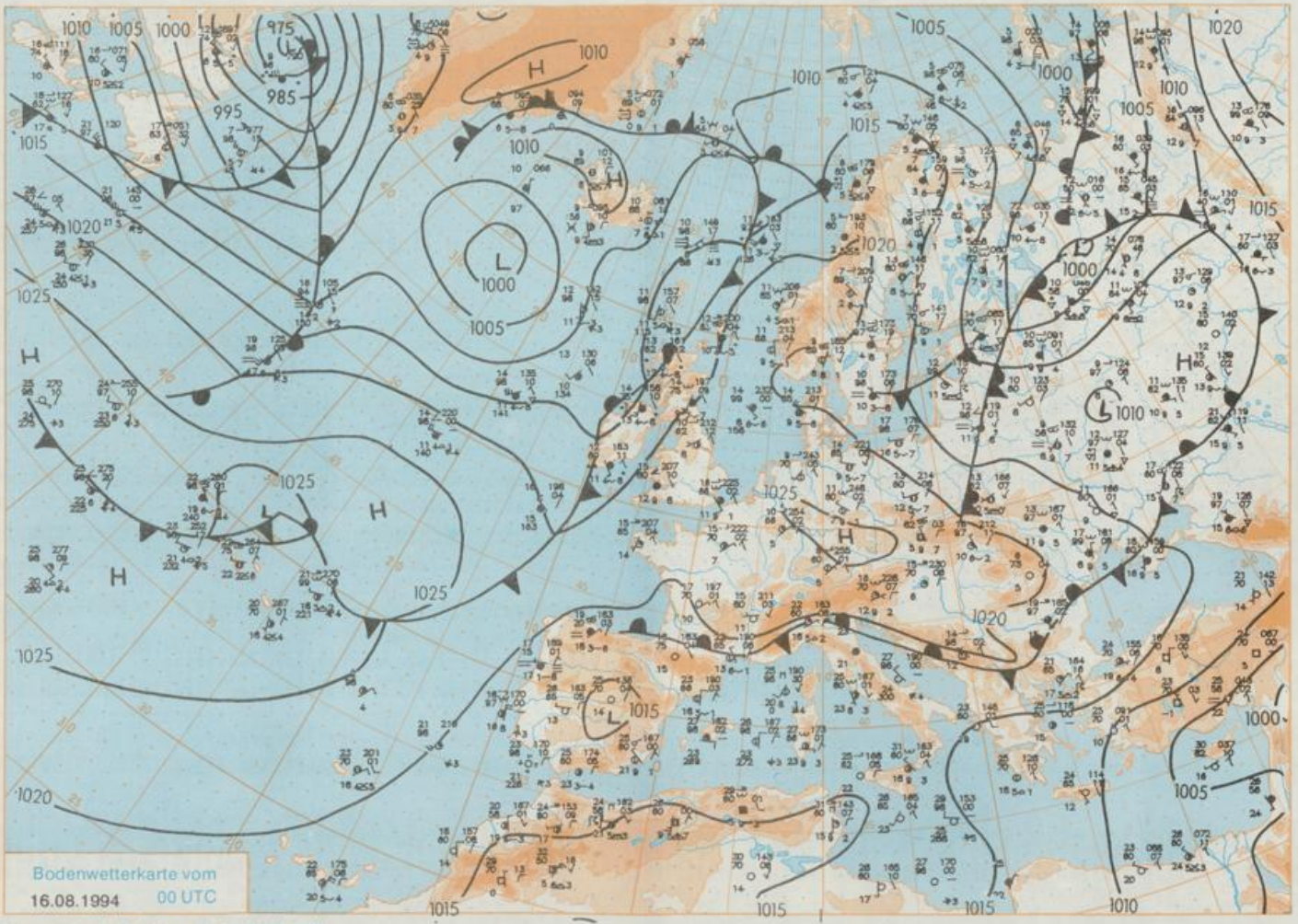
Das am Dienstag 00 UTC noch über Mitteleuropa gelegene Hoch zieht ostwärts ab. Ihm folgt von den Britischen Inseln eine Zone tiefen Luftdrucks, wobei sich bis Donnerstag über Norddeutschland ein kräftiger Tiefkern entwickelt. Auf seiner Rückseite dringt ein Schwall kühler Meeresluft bis zu den Alpen vor. Am Freitag überqueren die Ausläufer eines Tiefs südlich von Island Deutschland ostwärts und führen weiterhin Meeresluftmassen heran.

Im Nordosten stark bewölkt mit Regenfällen, sonst wechselnd wolkig und einzelne Schauer. Frühtemperaturen 10 bis 14 Grad C. Tageshöchstwerte 16 bis 21 Grad C. Mäßiger bis frischer westlicher Wind.

Weitere Aussichten für Freitag, 19.08.1994

Durchzug starker Bewölkung, dabei vor allem nach Norden hin vorübergehend Regen, später wieder Wolkenauflockerungen. Noch wenig Temperaturänderung.





Wettermeldungen von Dienstag, dem 16. August 1994 06 UTC

Deutschland

Station	Bar.-höhe (m)	Luftdr. red.NN (hPa)	Wetter	Wind km/h	Temperaturen (Grad C)					Sonne Vort. Std.	RR 24h mm	Schnee höhe cm	Extremwerte der Lufttemperatur in der Dekade vom 11.08. bis 20.08.				
					Luft 2 m	Tau-punkt	Max Vortag	Mittel	Min Nacht				2 m	5 cm	seit	Tmax Datum	Tmin Datum
Helgoland	8	1023.3	wolkig	WNW 17	15.5	9.4	17.8	15.6	14.5	13	4.9		1952	26.7	11.08.1975	11.1	15.08.1956
List / Sylt	29	1022.8	leicht bew.	W 13	14.1	7.5	16.1	14.7	13.0	11	0.4	0.3	1937	32.6	11.08.1975	9.5	16.08.1943
Leck	13	1023.5	leicht bew.	WSW 4	12.2	10.0	15.5	14.1	8.3	5	0.8	0.1	1974	33.5	11.08.1975	3.6	11.08.1986
Husum	37	1023.7	leicht bew.	S 4	11.7	9.8	16.6	14.2	9.7	6	0.3	0.2					
Schleswig	48	1023.6	leicht bew.	WSW 8	11.9	8.7	16.6	13.6	9.8	8	1.1	0.0	1947	32.0	11.08.1975	5.2	20.08.1949
Kiel	31	1023.2	wolkig	WSW 4	12.0	8.7	16.4	13.9	8.7	7	0.3	0.2	1940	31.7	11.08.1975	4.7	13.08.1987
Arkona	42	1021.8	stark bew.	NW 22	14.8	9.3	19.3	17.4	14.2	13	3.7	0.0	1951	31.3	16.08.1974	9.3	12.08.1979
Norderney	16	1023.6	wolkig	SSW 13	14.7	9.2	16.7	15.8	14.4	10	3.1	0.0	1947	31.9	13.08.1953	10.4	17.08.1966
Bremerhaven	11	1023.8	leicht bew.	S 11	11.0	8.6	17.4	16.0	10.6	8	4.9		1949	32.1	11.08.1975	8.2	13.08.1987
Cuxhaven	12	1023.9	stark bew.	SW 9	13.7	10.2	18.2	15.6	12.3	9	3.5	0.2	1946	31.2	13.08.1953	9.3	16.08.1946
Hamburg/Flugh.	16	1023.8	leicht bew.	SW 8	12.1	10.1	17.8	14.4	10.7	11	2.5	0.2	1891	34.3	20.08.1932	2.4	20.08.1949
Lübeck	15	1023.5	stark bew.	still	10.6	9.7	17.5	15.0	8.6	5	0.5	0.1	1890	33.7	19.08.1893	4.1	20.08.1929
Boltenhagen	17	1022.9	wolkig	WSW 9	13.2	8.8	17.6	15.3	12.4	11	0.3		1951	32.3	16.08.1974	6.6	13.08.1987
Schwerin	68	1023.6	wolkig	W 5	11.1	8.9	17.8	14.7	10.1	8	0.3		1946	32.7	16.08.1974	5.5	20.08.1949
Warnemünde	10	1022.9	stark bew.	NNW 21	15.1	7.8	19.2	17.1	15.0	15	1.9		1951	33.5	16.08.1974	8.0	13.08.1987
Teterow	50	1022.8	stark bew.	W 8	12.1	10.0	18.7	15.4	11.4	10	0.2		1947	34.0	16.08.1974	5.9	17.08.1977
Barth	7	1022.5	stark bew.	W 5	14.0	8.9	19.0	16.3	13.3	12	3.7	0.3					
Greifswald	6	1022.4	stark bew.	W 9	13.9	10.0	18.8	15.4	13.4	12	1.3	0.0					
Ueckermünde	7	1022.9	stark bew.	W 13	13.7	11.5	18.7	15.6	12.7	12	0.3	0.1	1951	32.9	16.08.1974	6.1	17.08.1964
													1951	33.0	16.08.1974	5.5	19.08.1970
Emden	12	1024.0	leicht bew.	still	12.3	9.6	18.4	14.6	11.0	7	4.9	0.1	1947	31.8	20.08.1983	5.7	11.08.1965
Oldenburg	20	1024.6	leicht bew.	SW 2	11.9	7.8	19.0	13.3	7.2	4	6.8	0.0					
Bremen/Flugh.	5	1024.2	leicht bew.	SW 2	7.9	7.3	18.7	13.8	5.9	4	3.8		1890	34.7	11.08.1975	4.4	19.08.1978
Soltau	78	1024.7	leicht bew.	SW 4	8.2	7.5	19.0	13.6	7.2	6	1.9		1947	33.9	11.08.1975	3.4	20.08.1949
Boizenburg	46	1024.4	stark bew.	WSW 8	11.5	9.8	17.5	14.2	10.4	10	1.8	0.0	1951	34.6	16.08.1974	5.1	20.08.1968
Lüchow	18	1024.3	stark bew.	WSW 2	10.5	9.2	17.9	13.5	8.8	7	2.0	0.0	1955	34.5	16.08.1974	4.1	20.08.1968
Seehausen/Altm.	23	1024.5	stark bew.	WSW 9	10.7	9.2	17.2	13.1	9.1	8	0.2	0.0					
Marnitz	85	1023.3	leicht bew.	W 9	11.8	8.5	16.8	14.5	9.7	7	X	0.0					
Neuruppin	39	1024.3	wolkig	W 9	10.0	9.1	17.5	14.9	8.8	8	0.1	0.0					
Neubrandenburg	80	1023.3	wolkig	W 9	11.6	9.5	18.2	14.9	11.6	11	0.5	0.2					
Angermünde	55	1023.3	stark bew.	W 9	12.8	11.4	19.3	14.6	12.5	11	1.0	0.4	1951	34.4	16.08.1989	5.0	13.08.1965
Lingen	26	1023.2	leicht bew.	SSE 4	9.5	8.1	19.3	13.9	7.5	6	11.4		1951	32.4	13.08.1953	5.5	17.08.1966
Münst.-Osn./Flugh.	53	1024.1	leicht bew.	ESE 2	7.2	6.6	20.4	14.8	5.1	2	10.8						
Osnabrück	97	1024.5	leicht bew.	ENE 5	9.1	7.8	20.4	14.4	7.0	4	10.9		1952	32.2	13.08.1953	6.3	12.08.1965
Diepholz	43	1024.4	leicht bew.	SE 2	7.8	7.4	19.4	13.1	7.0	1	8.0		1952	33.6	11.08.1975	4.6	20.08.1962
Bad Salzuflen	139	1024.3	wolkenlos	NNW 2	7.9	7.1	18.7	13.7	7.2	6	7.9		1935	33.5	13.08.1966	5.1	12.08.1965
Hannover/Flugh.	59	1024.3	leicht bew.	still	8.5	7.6	18.8	13.8	6.9	4	6.1		1936	36.5	20.08.1944	4.7	18.08.1949
Braunschweig	88	1024.6	wolkenlos	still	10.3	8.8	18.9	13.8	7.9	5	3.7		1891	36.3	19.08.1892	4.6	20.08.1949
Gardelegen	48	1024.4	wolkig	still	7.9	7.5	18.4	13.2	6.4	5	1.8						
Magdeburg	85	1024.7	leicht bew.	still	9.1	8.3	18.5	13.7	7.6	5	2.0		1947	35.5	16.08.1989	5.3	20.08.1949
Potsdam	100	1024.8	wolkig	WSW 9	10.0	9.5	17.5	14.8	8.6	6	0.0		1893	37.2	20.08.1943	6.0	13.08.1949
Berlin-Temp.	49	1024.3	leicht bew.	WNW 11	11.9	9.0	17.9	15.2	10.8	9	0.2	0.1	1876	36.0	20.08.1943	6.2	20.08.1949
Lindenberg	104	1024.1	wolkig	W 8	10.5	9.0	17.4	14.6	9.3	7	0.0		1947	34.9	16.08.1989	6.7	20.08.1949
Manschnow	16	1023.3	wolkig	W 13	13.4	10.4	18.0	14.9	11.1	10	0.4	0.6					
Düsseldorf/Flugh.	41	1023.5	leicht bew.	ESE 4	9.3	7.2	20.7	13.5	7.2	5	9.7		1969	34.1	12.08.1990	6.9	18.08.1978
Bocholt	24	1023.5	leicht bew.	ESE 5	8.2	7.8	19.3	13.3	5.3	3	6.7		1947	34.0	16.08.1947	5.1	11.08.1987
Essen	161	1023.4	leicht bew.	SE 4	10.9	7.2	19.2	14.1	9.8	6	6.8		1935	31.8	12.08.1990	7.8	13.08.1949
Luedenscheid	392	1024.5	leicht bew.	E 4	6.0	4.8	17.9	12.0	5.6	3	8.2						
Kahler Asten	859	-	wolkenlos	S 13	7.4	5.6	12.8	8.2	5.5	0	8.6		1955	28.3	16.08.1974	3.8	18.08.1970
Bad Lippspringe	158	1024.2	leicht bew.	still	7.5	6.9	18.9	12.0	5.2	2	7.3		1951	33.0	15.08.1953	5.5	17.08.1966
Kassel	233	1025.2	wolkenlos	still	7.8	6.0	18.5	13.8	5.9	2	9.6		1951	34.0	16.08.1974	5.1	14.08.1960
Göttingen	171	1025.4	wolkenlos	still	5.8	5.2	18.5	13.7	3.5	2	6.7		1947	35.0	16.08.1989	3.2	14.08.1949
Leinefelde	356	1024.7	wolkenlos	still	8.8	5.9	18.3	13.2	5.6	2	8.6		1957	33.3	16.08.1974	4.1	12.08.1965
Braunlage	610	1025.1	wolkenlos	still	6.6	6.1	15.6	9.2	4.9	2	7.7		1936	30.6	16.08.1989	3.2	14.08.1960
Brocken	1153	-	wolkenlos	SSW 18	5.8	4.3	8.9	6.1	5.6	0	8.5		1951	24.6	16.08.1989	2.7	19.08.1972
Artern	166	1025.5	wolkenlos	still	7.9	6.2	20.2	13.8	6.6	6	10.4		1954	35.2	16.08.1989	6.4	14.08.1965
Leipzig/Flugh.	149	1025.2	wolkig	S 4	10.1	8.1	17.7	13.9	7.2	6	1.4		1951	35.4	16.08.1974	7.3	12.08.1979
Wittenberg	106	1024.5	leicht bew.	still	9.5	8.3	18.2	14.8	8.1	6	0.1		1951	36.2	16.08.1989	6.2	12.08.1965
Oschatz	152	1024.8	leicht bew.	SSW 4	10.3	8.8	18.3	12.8	8.0	6	0.7						
Dresden/Flugh.	230	1024.8	leicht bew.	S 9	11.0	7.9	18.0	14.8	10.6	8	3.0		1917	36.8	20.08.1943	6.6	13.08.1949
Doberlug-Kir.	100	1024.7	leicht bew.	still	9.9	9.7	18.6	14.8	7.6	3	0.2	0.0	1951	35.4	16.08.1989	3.1	14.08.1975
Cottbus	70	1024.6	leicht bew.	W 9	11.1	8.9	18.3	15.2	9.9	7	0.1	0.0	1951	35.5	13.08.1966	6.2	19.08.1970
Görlitz	238	1024.4	leicht bew.	W 9	12.8	7.4	16.9	13.8	11.0	9	0.0		1951	34.0	17.08.1974	5.5	14.08.1965
Aachen	205	1022.6	leicht bew.	E 4	9.8	7.8	19.8	14.3	9.0	7	6.5		1891	36.4	18.08.1892	6.0	18.08.1896
Nürnberg	629	1023.8	leicht bew.	ESE 9	10.5	5.1	16.5	11.8	8.8	6	12.6		1947	31.0	16.08.1947	5.0	19.08.1968
Köln-Bonn/Flugh.	100	1023.7	leicht bew.	SE 9	6.6	5.9	20.2	13.1	5.3	3	9.6		1958	34.6	12.08.1990	5.2	17.08.1966
Bendorf	129	1024.4	Nebel	E 4	7.8	7.8	21.4	13.9	6.9	6	11.9		1951	36.2	16.08.1974	7.9	19.08.1968
Bad Marienberg	555	1024.1	leicht bew.	ESE 8	10.4	5.0	17.2	11.6	9.0	5							