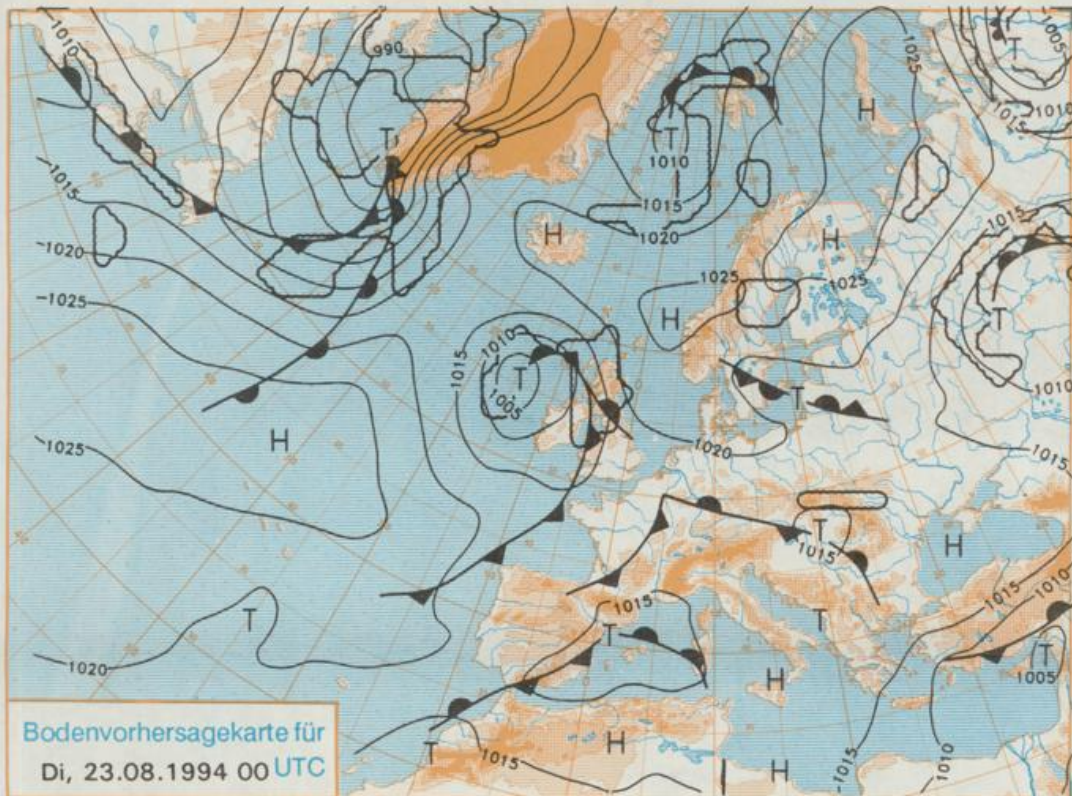


Erscheint täglich
Nur PostbezugDruck und Verlag: Deutscher Wetterdienst, Zentralamt
Frankfurter Straße 135, 63067 Offenbach am Main
Postanschrift: 63004 (Postfach), Telefon: (069) 80 62-2283
Telex: (069) 4152871, Telefax: (069) 80 62-2484
Postgirokonto Frankfurt: BLZ 500 100 60, KINr. 490 31-606Schutzgebühr monatlich DM 26,-
einschließlich Versandkosten,
Einzelpreis DM 1.20
zuzüglich Versandkosten

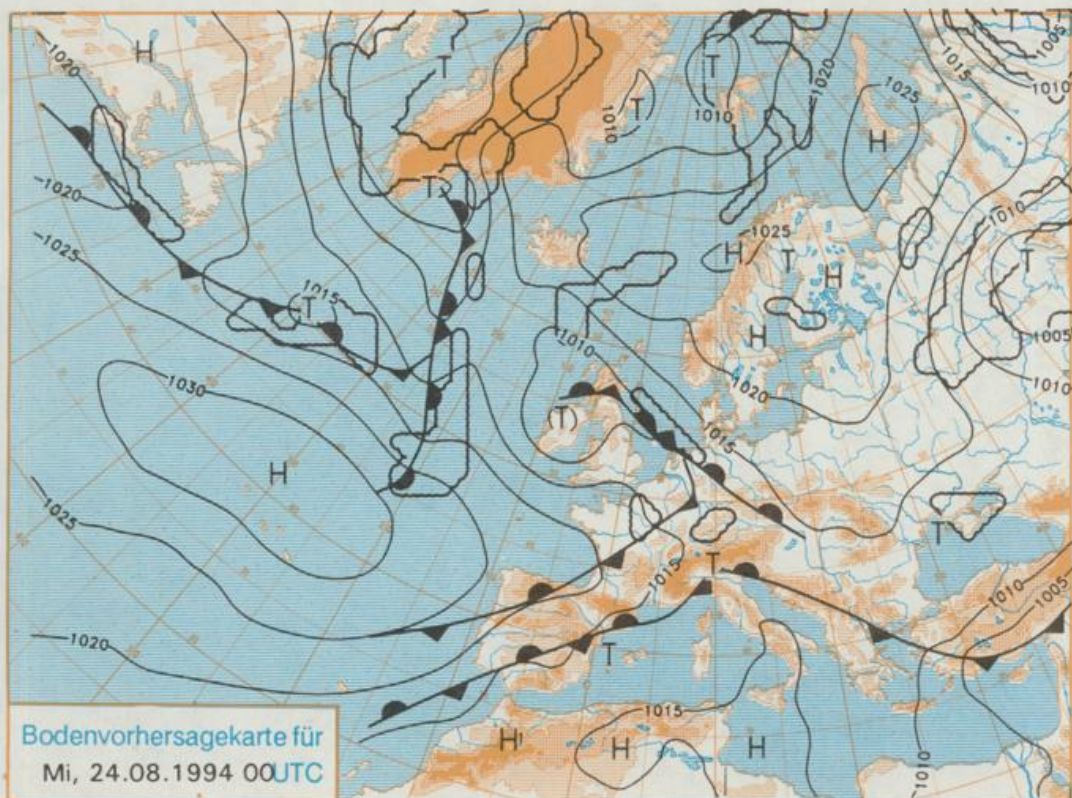
Jahrgang 1994

Sonntag, den 21. August

Nummer 233



Stereographische Projektion 1 : 60 000 000 60°N



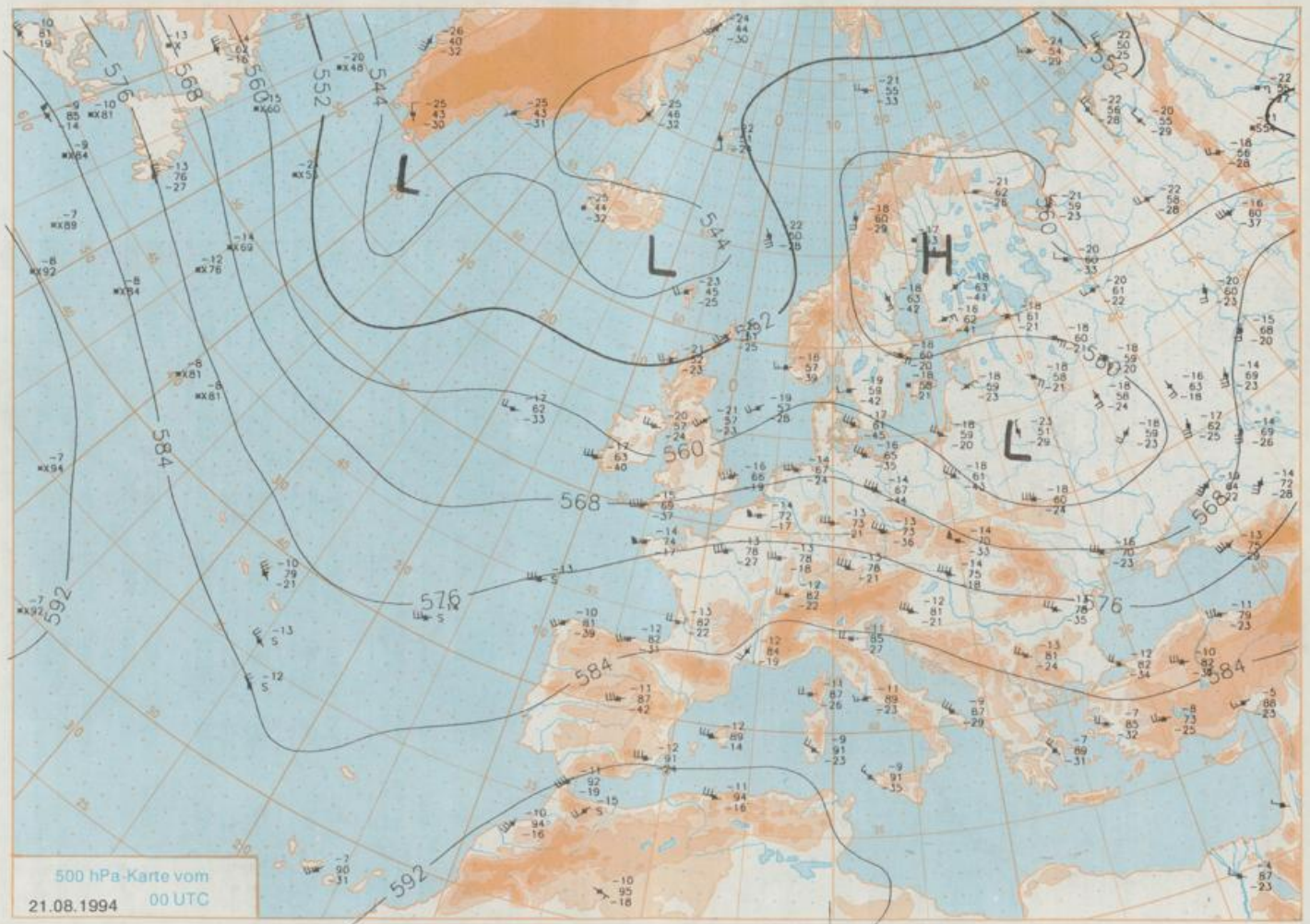
Deutschland-Vorhersage für Dienstag, 23.08.1994

Die Hochdruckzelle, deren Schwerpunkt am Sonntag 00 UTC über der Mitte Deutschlands lag, wandert ostwärts. So kommt an deren Westflanke die Luftmassengrenze über Süddeutschland, die labil geschichtete und feuchte Warmluft im Süden von trockener und kühlerer Luft im Norden trennt, nordwärts voran. Gleichzeitig intensiviert sich über dem Nordatlantik ein Tiefdruckgebilde, dessen Ausläufer in der Nacht zum Mittwoch auf den Westen Deutschlands übergreifen.

Etwa östlich der Elbe überwiegt sonnig und trocken. Im übrigen Deutschland wechselnde, vor allem nachmittags und abends vielfach starke Bewölkung und nachfolgend einzelne Schauer oder Gewitter. Frühtemperaturen zwischen 10 Grad um Norden und 17 Grad C im Süden. Tageshöchsttemperaturen 21 bis 25, im Südosten nochmals bis 28 Grad C. Von Gewitterböen abgesehen, schwachwindig.

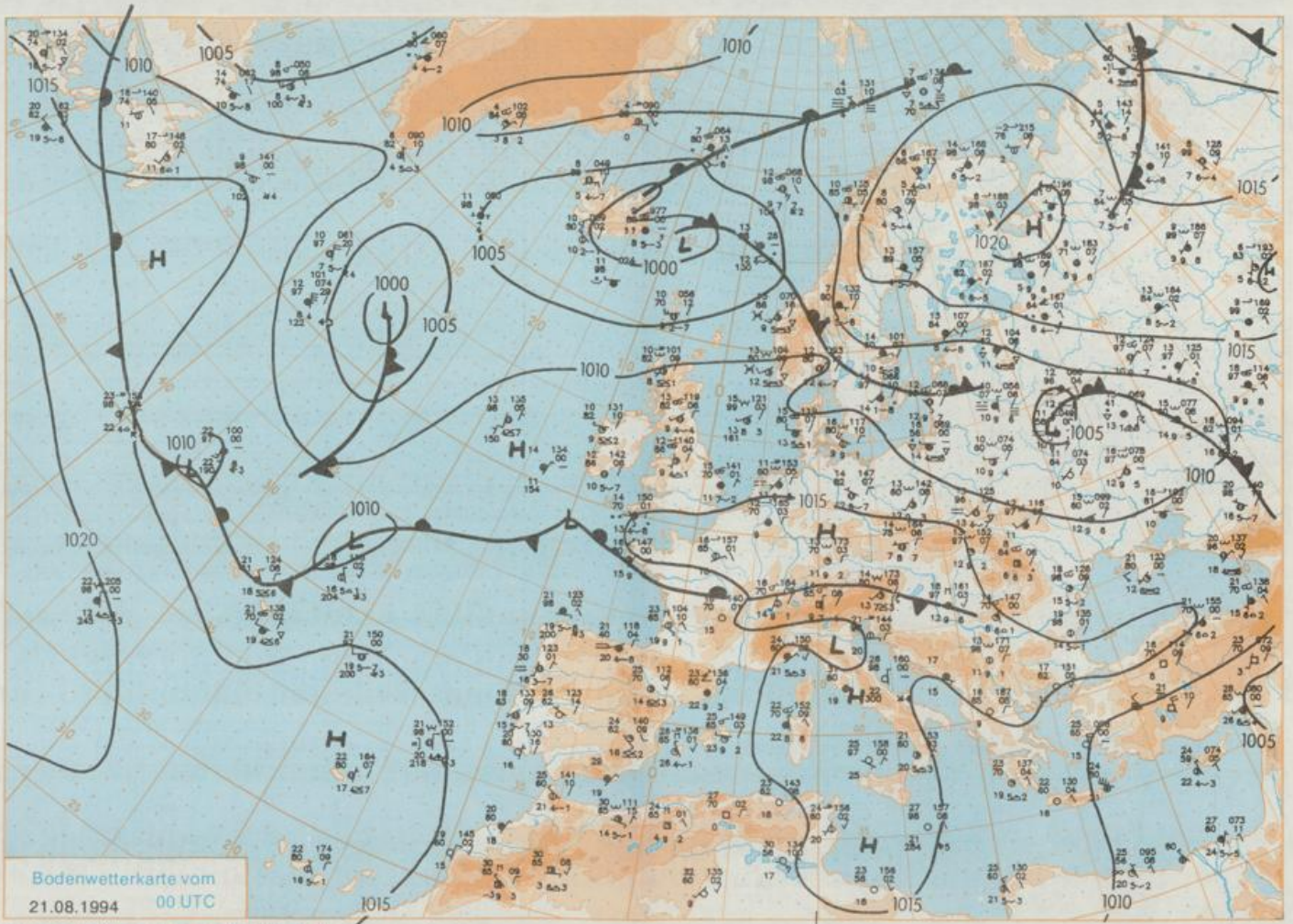
Weitere Aussichten für Mittwoch, 24.08.1994

Wechselhaft und kühler.



500 hPa-Karte vom
21.08.1994 00 UTC

Stereographische Projektion 1 : 30 000 000 60°N



Bodenwetterkarte vom
 21.08.1994 00 UTC

Stereographische Projektion 1 : 30 000 000 60°N

Wettermeldungen von Sonntag, dem 21. August 1994 06 UTC

Station	Bar.-höhe (m)	Luftdr. red. NN (hPa)	Wetter	Deutschland										Extremwerte der Lufttemperatur							
				Wind	Temperaturen (Grad C)			Sonne	RR	Schnee	in der Dekade vom 21.08. bis 31.08.										
					km/h	Luft 2m	Tau-punkt				Max Vortag	Mittel	Min	Nacht	Vort. Std.	24h mm	höhe cm	seit	in der Dekade vom 21.08. bis 31.08.	Tmax	Datum
Helgoland	8	1014.7	wolkig	W	11	15.9	9.9	18.7	16.9	15.8	14	12.3					1952	24.0	21.08.1959	9.0	25.08.1956
List / Sylt	29	1014.1	wolkig	W	13	14.7	9.9	18.7	15.7	14.1	12	9.7	0.0			1937	28.0	21.08.1943	9.4	30.08.1986	
Leck	13	1014.6	leicht bew.	SSW	4	11.2	9.6	19.1	14.0	8.4	5	6.9	0.0			1974	28.1	31.08.1975	2.8	31.08.1983	
Husum	37	1014.8	wolkig	WNW	4	12.1	11.2	18.8	14.6	10.2	8	9.5	2								
Schleswig	48	1015.1	wolkig	SSW	8	11.7	10.8	19.5	14.8	10.5	8	7.1	0.0			1947	30.5	27.08.1964	4.8	29.08.1948	
Kiel	31	1015.0	stark bew.	W	4	12.5	11.5	19.9	15.1	11.0	8	9.9	0.0			1940	32.3	27.08.1964	4.9	22.08.1964	
Arkona	42	1014.2	leicht bew.	W	28	15.1	10.4	19.2	17.2	14.4	13	9.7				1951	30.1	27.08.1964	7.8	23.08.1964	
Norderney	16	1015.1	wolkig	SW	13	15.3	12.5	19.0	16.9	15.3	13	7.2	0.0			1947	30.5	27.08.1964	8.9	24.08.1956	
Bremerhaven	11	1014.9	stark bew.	WSW	9	14.9	13.1	18.7	16.1	14.6	13	5.9	0.0			1949	31.6	27.08.1964	7.5	25.08.1966	
Cuxhaven	12	1015.2	wolkig	SW	8	14.7	12.3	19.3	17.0	14.4	11	11.2	0.4			1946	31.7	27.08.1964	7.6	25.08.1956	
Hamburg/Flugh.	16	1015.5	Regen	WSW	5	13.7	12.6	19.2	14.7	11.1	9	7.9	0.7			1891	35.7	21.08.1943	1.8	22.08.1964	
Lübeck	15	1014.9	stark bew.	still		11.9	11.0	20.1	15.2	9.6	6	11.3	0.0			1890	34.5	21.08.1943	3.6	21.08.1949	
Boitenhagen	17	1014.6	wolkig	SW	8	11.7	10.7	21.0	15.9	10.2	9	7.6				1951	33.3	27.08.1964	4.3	22.08.1964	
Schwerin	68	1015.3	stark bew.	SSW	8	12.0	11.3	20.0	15.2	11.1	9	7.1	0.0			1946	32.5	27.08.1964	5.7	23.08.1973	
Warnemünde	10	1015.1	leicht bew.	WSW	8	14.0	10.7	19.6	17.3	12.4	12	5.3	0.8			1951	33.5	27.08.1964	6.5	22.08.1964	
Teterow	50	1014.9	wolkig	WSW	5	12.3	11.9	20.7	15.2	10.3	8	3.9	0.0			1947	33.0	27.08.1964	5.2	22.08.1964	
Barth	7	1014.9	leicht bew.	SSW	4	12.8	11.0	20.0	16.9	10.9	10	7.2									
Greifswald	6	1015.1	leicht bew.	WSW	8	12.1	10.8	20.3	15.8	10.8	9	4.8	7			1951	32.4	27.08.1964	4.2	23.08.1964	
Ueckermünde	7	1015.6	leicht bew.	WSW	8	12.1	11.4	21.0	16.1	10.4	9	3.3	2			1951	32.4	30.08.1951	2.4	23.08.1964	
Emden	12	1015.6	stark bew.	SSW	8	13.4	12.1	19.3	15.8	13.3	9	5.4	0.0			1947	32.4	27.08.1964	4.4	22.08.1964	
Oldenburg	20	1015.8	wolkig	S	4	12.9	9.4	21.9	15.6	11.4	10	8.7	0.0								
Bremen/Flugh.	5	1015.7	wolkig	SSW	5	11.4	10.7	21.6	16.6	10.9	9		0.0			1890	36.0	21.08.1943	3.4	26.08.1980	
Soilau	78	1015.9	leicht bew.	SSW	4	12.3	11.1	21.6	16.6	11.9	11	8.5	0.0			1947	32.5	27.08.1964	2.4	26.08.1980	
Boizenburg	46	1015.7	stark bew.	still		12.6	12.1	20.0	15.0	12.0	11	7.7	0.1			1951	33.2	27.08.1964	4.5	22.08.1964	
Lüchow	18	1015.7	stark bew.	SSW	2	12.4	12.1	21.4	16.0	11.4	10	8.5	0.0			1955	32.7	27.08.1964	2.0	23.08.1973	
Seehausen/Altm.	23	1016.0	stark bew.	still		12.7	12.1	21.5	15.5	12.1	11	8.8									
Marnitz	85	1015.1	wolkig	SSW	4	12.8	11.2	20.8	15.6	11.8	9	X									
Neuruppin	39	1016.2	stark bew.	still		13.3	12.1	21.0	15.6	12.0	9	6.8									
Neubrandenburg	80	1015.6	stark bew.	SW	8	11.7	11.1	20.6	14.2	10.4	9	2.0									
Angermünde	55	1015.6	stark bew.	SW	4	13.1	11.8	21.3	15.3	11.4	9	4.5	0.0			1951	33.1	21.08.1989	2.1	23.08.1973	
Lingen	26	1015.2	stark bew.	SSE	5	12.1	10.9	19.1	14.8	11.4	10	4.5	0.0			1951	33.4	27.08.1964	4.5	31.08.1959	
Münst.-Osn./Flugh.	53	1015.8	stark bew.	SE	2	12.0	11.3	19.4	15.0	9.8	8	1.8	0.0								
Osnabrück	97	1016.3	stark bew.	still		12.5	11.4	18.8	15.3	11.3	8	1.5	0.2			1952	33.9	27.08.1964	4.7	31.08.1959	
Diepholz	43	1015.8	stark bew.	SSW	2	12.7	11.8	20.3	16.4	11.2	7	7.0	0.0			1952	33.5	27.08.1964	2.2	31.08.1959	
Bad Salzungen	139	1016.0	wolkig	still		12.0	11.2	19.2	15.7	11.5	10	2.1	0.0			1935	35.2	21.08.1943	3.3	31.08.1959	
Hannover/Flugh.	59	1015.7	stark bew.	W	8	12.8	11.3	20.5	16.0	11.8	9	5.2				1936	38.0	21.08.1943	3.3	22.08.1964	
Braunschweig	88	1016.0	stark bew.	WSW	5	13.3	11.9	20.2	16.5	12.6	11	7.5				1891	36.1	21.08.1943	4.6	22.08.1964	
Gardelegen	48	1015.6	stark bew.	WSW	4	13.0	12.8	21.6	16.2	12.1	11	9.3									
Magdeburg	85	1016.2	stark bew.	still		12.3	11.4	21.8	16.9	10.9	8	7.2				1947	33.9	27.08.1964	3.8	26.08.1980	
Potsdam	100	1016.4	wolkig	W	4	13.7	12.6	21.1	15.7	13.1	11	7.9				1893	37.4	21.08.1943	5.6	28.08.1899	
Berlin-Temp.	49	1016.1	stark bew.	SW	2	14.8	12.4	21.5	16.6	14.2	10	9.2	0.0			1876	36.6	21.08.1943	3.5	29.08.1885	
Lindenberg	104	1016.1	stark bew.	still		13.2	11.9	20.6	15.3	12.4	10	5.6				1947	34.3	28.08.1964	6.0	29.08.1959	
Manschnow	16	1015.8	stark bew.	still		12.8	11.6	20.5	15.9	10.3	7	5.0									
Düsseldorf/Flugh.	41	1016.2	stark bew.	S	8	14.3	11.8	20.7	16.0	11.7	11	2.9				1969	31.3	21.08.1987	5.0	29.08.1993	
Bocholt	24	1015.9	bedeckt	still		13.9	13.0	20.8	16.4	13.4	13	3.5	0.0			1947	34.7	27.08.1964	3.7	29.08.1993	
Essen	161	1016.1	wolkig	SW	5	13.5	11.2	20.2	15.6	12.5	10	5.0	0.0			1935	35.0	23.08.1944	6.0	30.08.1964	
Luedenscheid	392	1016.3	stark bew.	still		9.6	8.6	18.4	13.3	9.0	7	3.1	0.1								
Kahler Asten	859	-	stark bew.	SSW	11	10.0	8.3	14.3	10.4	7.9	4	3.5	0.0			1955	28.3	27.08.1964	3.0	30.08.1964	
Bad Lippspringe	158	1016.0	stark bew.	NNE	2	11.5	10.9	19.1	15.0	9.7	7	1.4				1951	34.0	27.08.1964	3.6	22.08.1973	
Kassel	233	1017.2	stark bew.	still		10.7	10.3	20.4	16.8	9.9	7	5.4				1951	34.9	27.08.1964	4.6	29.08.1993	
Göttingen	171	1017.0	stark bew.	still		10.7	10.7	19.9	14.1	8.1	7	1.4				1947	33.3	28.08.1964	2.3	21.08.1949	
Leinefelde	356	1016.7	stark bew.	still		10.7	10.3	18.8	14.9	8.1	6	3.7				1957	32.7	27.08.1964	3.1	29.08.1993	
Braunlage	610	1016.5	stark bew.	WSW	5	10.2	9.7	16.2	12.6	7.9	5	4.3	0.0			1936	30.8	21.08.1943	2.6	22.08.1973	
Brocken	1153	-	stark bew.	W	21	7.9	7.1	10.4	8.5	7.7	6	5.3	0.0			1951	25.9	28.08.1964	1.4	25.08.1980	
Artern	166	1016.9	wolkig	still		11.5	10.5	21.0	16.0	11.1	10	5.9				1954	34.0	28.08.1964	4.2	26.08.1980	
Leipzig/Flugh.	149	1016.6	wolkig	SSE	4	12.7	11.2	20.2	16.6	11.7	11	6.0	0.0			1951	33.9	28.08.1992	5.5	26.08.1980	
Wittenberg	106	1016.3	leicht bew.	still		11.9	10.9	21.2	17.0	10.7	10	7.9				1951	33.6	21.08.1989	4.6	26.08.1980	
Oschatz	152	1016.5	wolkig	still		11.6	10.4	20.6	15.5	10.2	8	6.0									
Dresden/Flugh.	230	1016.5	leicht bew.	S	13	11.7	9.2	20.1	16.8	11.4	10	4.9				1917	34.8	21.08.1943	5.3	30.08.1947	
Doberlug-Kr.	100	1016.4	leicht bew.	still		11.9	11.2	21.0	16.3	11.1	9	6.5				1951	34.7	28.08.1992	1.2	23.08.1976	
Cottbus	70	1016.5	leicht bew.	still		13.3	11.5	20.7	15.7	12.2	9	6.2				1951	34.9	27.08.1960	3.2	23.08.1976	
Görlitz																					