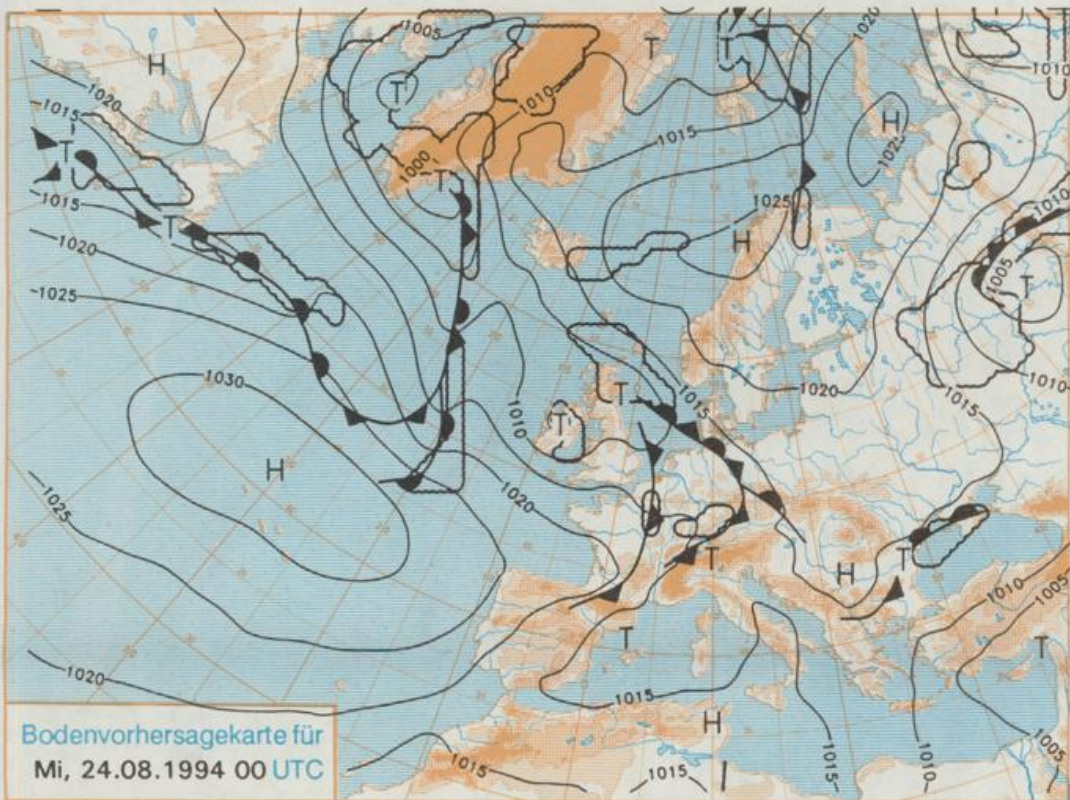


Erscheint täglich
Nur PostbezugDruck und Verlag: Deutscher Wetterdienst, Zentralamt
Frankfurter Straße 135, 63067 Offenbach am Main
Postanschrift: 63004 (Postfach), Telefon: (069) 80 62-2283
Telex: (069) 4152871, Telefax: (069) 80 62-2484
Postgirokonto Frankfurt: BLZ 500 100 60, KINr. 490 31-606Schutzgebühr monatlich DM 26,-
einschließlich Versandkosten,
Einzelpreis DM 1.20
zuzüglich Versandkosten

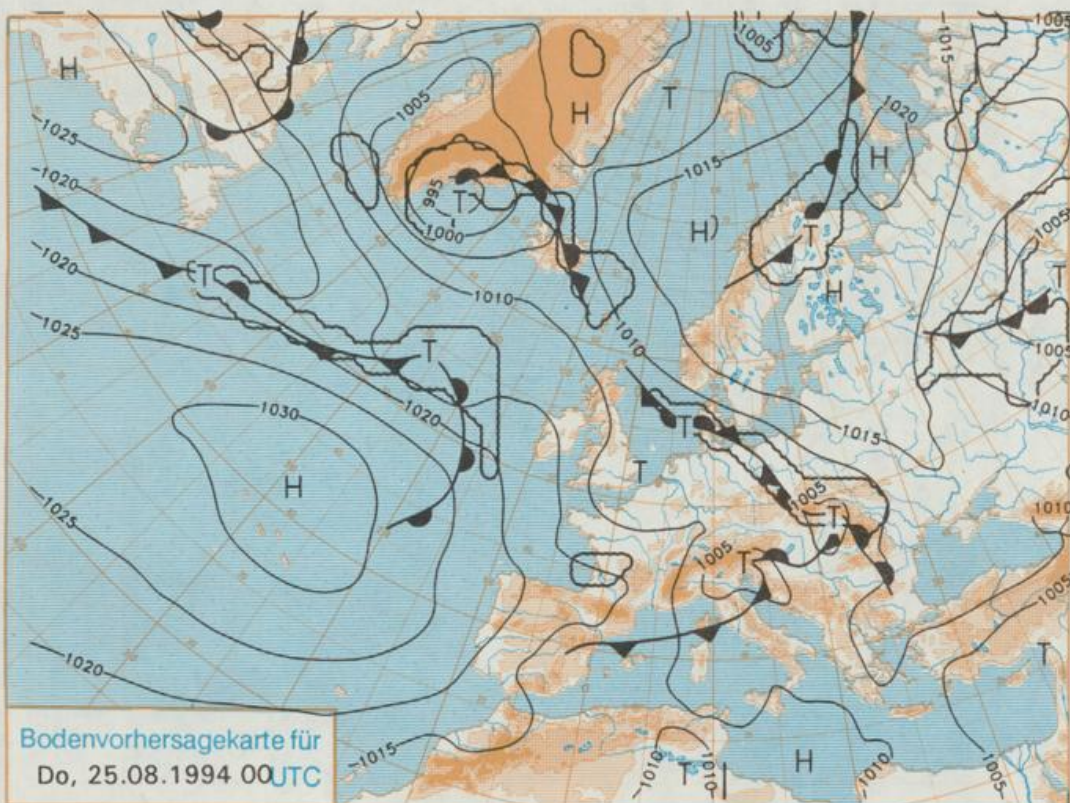
Jahrgang 1994

Montag, den 22. August

Nummer 234



Stereographische Projektion 1 : 60 000 000 60°N



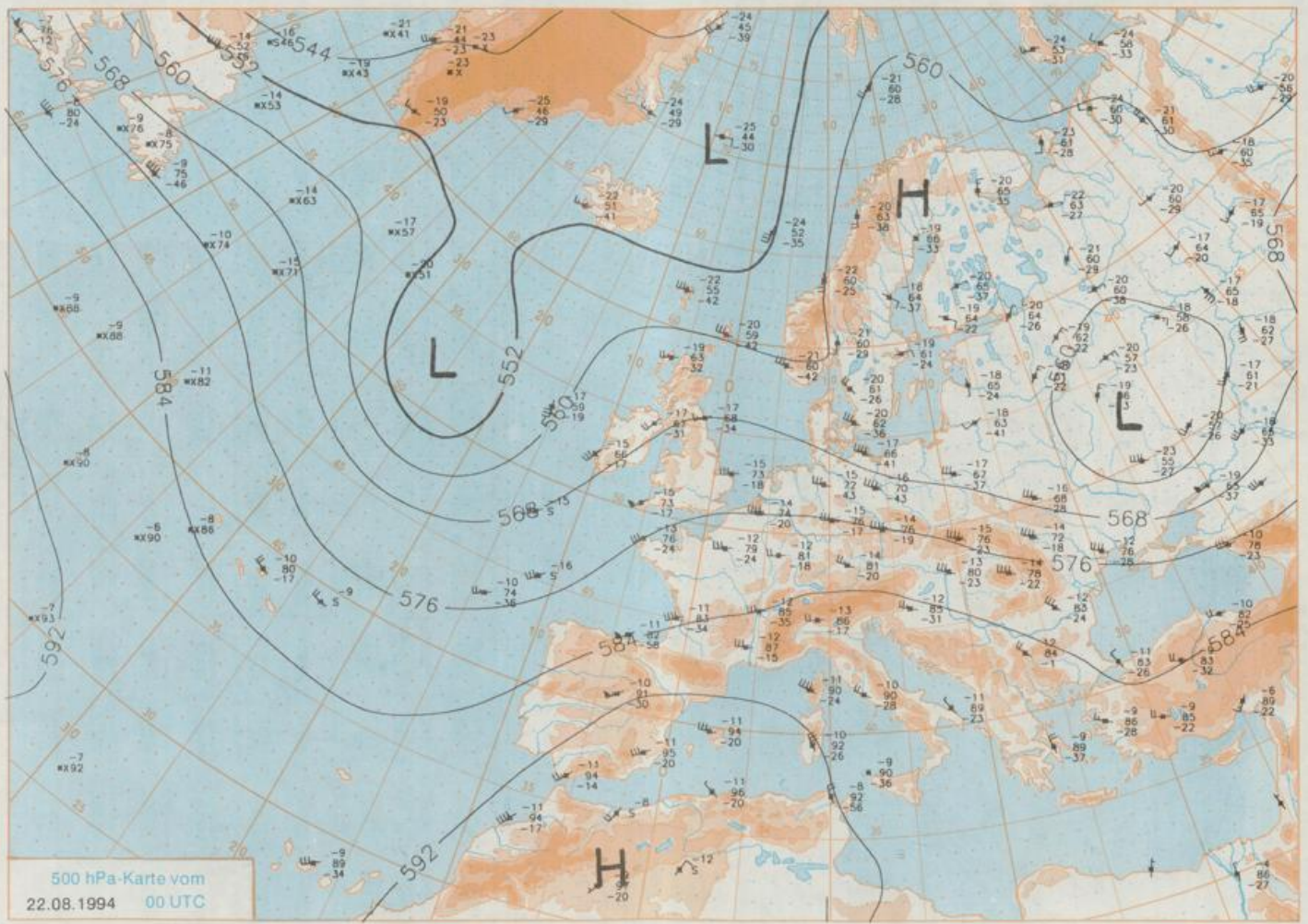
Deutschland-Vorhersage für Mittwoch, 24.08.1994

Das am Montag 00 UTC noch westlich Irlands liegende komplexe Tief verlagert seinen Schwerpunkt bis Mittwoch zur Britischen Insel. Seine Fronten dringen nach Mitteleuropa vor, wobei die hier eingeflossene Warmluft durch deutlich kühlere Meeresluft verdrängt wird.

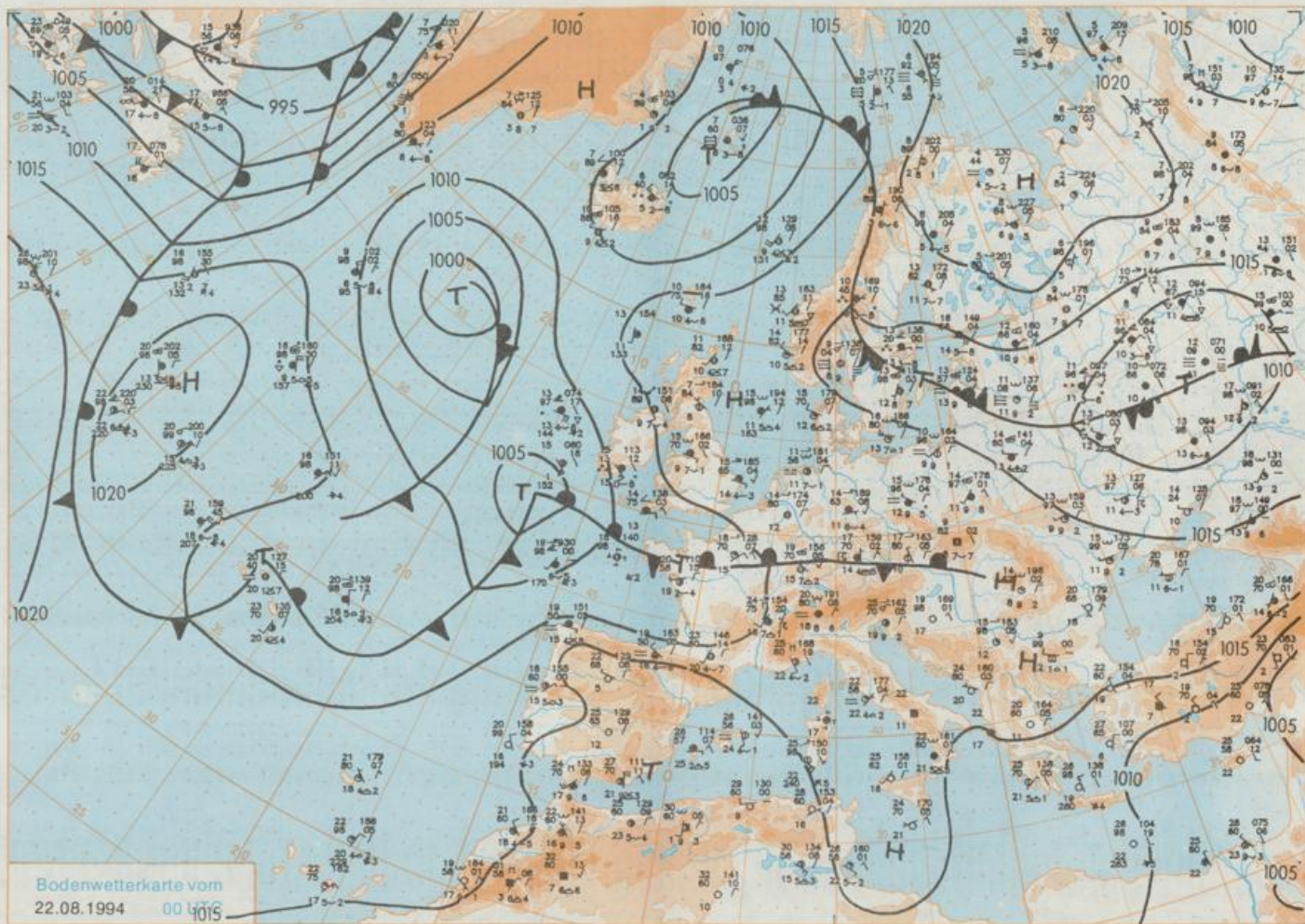
Anfangs im Nordosten noch heiter, im Tagesverlauf auch hier, wie im übrigen Deutschland, Übergang zu wechselnder, vielfach starker Bewölkung und zeitweise Regen oder Schauer. Tiefsttemperaturen in der Nacht zu Mittwoch 11 bis 15 Grad C. Höchstwerte am Tage nochmals 25 Grad östlich der Elbe und kaum noch 20 Grad C westlich des Rheines. Schwacher bis mäßiger, von Ost auf westliche Richtungen drehender Wind.

Weitere Aussichten für Donnerstag, 25.08.1994

Wechselhaft bei Tagestemperaturen um 20 Grad C.



Stereographische Projektion 1 : 30 000 000 60°N



Stereographische Projektion 1 : 30 000 000 60°N

Wettermeldungen von Montag, dem 22. August 1994 06 UTC

Station	Bar.-höhe (m)	Luftdr. red.NN (hPa)	Wetter	Wind km/h	Temperaturen (Grad C)					Sonne Vort. Std.	RR 24h mm	Schnee höhe cm	Extremwerte der Lufttemperatur in der Dekade vom 21.08. bis 31.08.					
					Tages		Nacht		Mittel				Tmax	Tmin	Datum	Datum		
					Max	Mittel	Min	Max									Min	
Helgoland	8	1019.8	leicht bew.	N	8	15.8	11.5	18.2	16.9	14.2	8	1.8	1952	24.0	21.08.1959	9.0	25.08.1956	
List / Sylt	29	1019.6	leicht bew.	NW	5	14.2	11.4	19.0	15.7	13.1	10	4.4	1937	28.0	21.08.1943	9.4	30.08.1986	
Leck	13	1020.0	leicht bew.	still		8.0	7.2	19.1	14.1	6.3	4	7.1	1974	28.1	31.08.1975	2.8	31.08.1983	
Husum	37	1020.2	leicht bew.	SSW	2	10.6	10.0	18.6	14.4	8.0	6	5.7						
Schleswig	48	1020.2	wolkenlos	W	4	10.7	10.2	19.1	14.7	9.4	6	5.6	0.0	1947	30.5	27.08.1964	4.8	29.08.1948
Kiel	31	1019.9	Nebel	WNW	2	10.5	10.5	18.3	14.7	8.3	7	4.6						
Arkona	42	1018.8	leicht bew.	WNW	18	15.7	11.5	18.0	16.4	13.8	12	9.7						
Norderney	16	1019.9	leicht bew.	NE	13	14.9	11.4	17.3	16.0	13.9	12	0.2	0.0	1947	30.5	27.08.1964	8.9	24.08.1956
Bremerhaven	11	1019.7	leicht bew.	E	4	14.3	11.9	12.8	16.9	12.8	10	3.0						
Cuxhaven	12	1020.0	leicht bew.	ESE	8	15.6	12.6	17.7	15.9	14.4	11	1.9						
Hamburg/Flugh.	16	1019.8	wolkenlos	N	4	10.8	9.9	20.3	15.8	9.6	7	3.7	0.1	1891	35.7	21.08.1943	1.8	22.08.1964
Lübeck	15	1019.6	wolkenlos	still		9.7	9.0	19.9	14.6	9.2	6	3.4	0.1	1890	34.5	21.08.1943	3.6	21.08.1949
Boltenhagen	17	1019.2	leicht bew.	W	9	12.2	10.5	20.1	14.2	10.5	10	2.8						
Schwerin	68	1019.7	leicht bew.	still		11.5	11.1	20.1	14.4	10.4	7	2.9						
Warnemünde	10	1019.4	leicht bew.	SW	8	13.0	11.6	19.4	16.9	12.3	11	4.3						
Teterow	50	1019.1	leicht bew.	still		11.9	11.1	19.8	15.3	10.2	8	3.8	0.9	1951	33.5	27.08.1964	6.5	22.08.1964
Barth	7	1019.1	wolkenlos	S	5	11.6	10.6	19.4	15.0	9.8	8	7.9						
Greifswald	6	1019.2	wolkenlos	SW	4	11.7	10.3	19.7	15.5	10.5	8	8.4						
Ueckermünde	7	1019.9	wolkenlos	WSW	8	11.9	10.7	20.5	14.3	10.3	8	7.5	0.1	1951	32.4	30.08.1951	2.4	23.08.1964
Emden	12	1019.7	leicht bew.	NE	9	12.8	12.1	20.8	15.0	11.8	9	3.7	0.3	1947	32.4	27.08.1964	4.4	22.08.1964
Oldenburg	20	1019.6	wolkenlos	NE	2	12.0	9.5	23.1	16.5	9.4	7	5.9						
Bremen/Flugh.	5	1019.7	wolkenlos	E	4	10.5	9.7	22.3	16.2	8.8	7	XX		1890	36.0	21.08.1943	3.4	26.08.1980
Soltau	78	1020.2	leicht bew.	NNE	4	8.7	8.2	21.3	14.7	7.6	7	6.5		1947	32.5	27.08.1964	2.4	26.08.1980
Boizenburg	46	1020.4	wolkenlos	still		11.1	11.1	21.2	15.5	9.8	9	6.4		1951	33.2	27.08.1964	4.5	22.08.1964
Lüchow	18	1020.1	wolkenlos	NNE	2	9.3	9.1	21.2	15.2	7.7	7	5.7		1955	32.7	27.08.1964	2.0	23.08.1973
Seehausen/Altm.	23	1020.3	wolkenlos	still		9.2	8.8	20.9	14.7	6.8	6	4.2						
Marnitz	85	1019.4	wolkenlos	still		10.9	9.4	19.6	14.4	8.3	5	X						
Neuruppin	39	1020.4	wolkenlos	still		11.1	10.9	20.8	15.1	9.7	7	2.9						
Neubrandenburg	80	1019.9	leicht bew.	WSW	4	12.4	11.9	19.2	14.9	10.2	8	3.6	0.2					
Angermünde	55	1019.8	wolkenlos	still		11.0	10.9	19.7	14.3	8.7	5	2.1		1951	33.1	21.08.1989	2.1	23.08.1973
Lingen	26	1018.3	wolkig	NNE	5	11.6	10.3	22.6	16.5	10.5	9	7.5		1951	33.4	27.08.1964	4.5	31.08.1959
Münst.-Osn./Flugh.	53	1018.4	wolkig	NE	2	11.5	10.4	22.4	15.5	9.5	7	6.1						
Osnabrück	97	1019.2	wolkig	ENE	5	11.6	10.8	22.1	16.0	9.7	7	6.1		1952	33.9	27.08.1964	4.7	31.08.1959
Diepholz	43	1019.4	leicht bew.	WSW	2	9.9	9.6	22.0	15.7	7.7	4	6.5		1952	33.5	27.08.1964	2.2	31.08.1959
Bad Salzungen	139	1019.0	wolkig	NE	5	11.9	10.9	21.1	15.7	10.6	9	4.7		1935	35.2	21.08.1943	3.3	31.08.1959
Hannover/Flugh.	59	1019.2	leicht bew.	ENE	4	10.1	9.0	20.8	15.3	8.9	7	5.3		1936	35.0	21.08.1943	3.3	22.08.1964
Braunschweig	88	1019.8	leicht bew.	still		10.2	9.8	20.5	15.4	9.4	6	4.1		1891	36.1	21.08.1943	4.6	22.08.1964
Gardelegen	48	1020.0	leicht bew.	still		7.6	7.2	21.6	14.7	6.7	6	5.9						
Magdeburg	85	1020.2	leicht bew.	still		10.2	9.6	21.7	15.4	8.7	6	3.6		1947	33.9	27.08.1964	3.8	26.08.1980
Potsdam	100	1020.5	wolkenlos	still		11.7	10.0	20.8	15.7	10.6	8	4.6		1893	37.4	21.08.1943	5.6	28.08.1899
Berlin-Temp.	49	1020.0	wolkenlos	still		13.0	11.8	21.4	16.4	10.8	6	7.7		1876	36.6	21.08.1943	3.5	29.08.1885
Lindenberg	104	1019.9	wolkenlos	still		12.0	11.3	21.0	15.6	10.3	8	4.3		1947	34.3	28.08.1964	6.0	29.08.1959
Manschnow	16	1019.9	wolkenlos	still		9.8	9.6	21.5	15.4	8.4	7	2.9	0.0					
Düsseldorf/Flugh.	41	1017.2	wolkig	NE	5	14.4	12.9	23.1	17.4	13.0	12	7.7		1969	31.3	21.08.1987	5.0	29.08.1993
Bocholt	24	1017.6	wolkig	NE	8	13.2	11.8	23.0	17.5	12.0	10	6.8	0.0	1947	34.7	27.08.1964	3.7	29.08.1993
Essen	161	1017.4	wolkig	NE	11	14.9	12.0	21.9	17.8	14.5	13	5.2		1935	35.0	23.08.1944	6.0	30.08.1964
Luedenscheid	392	1017.9	leicht bew.	E	5	11.6	10.4	21.7	15.6	11.5	10	7.7						
Kahler Asten	859	-	wolkig	SSE	17	12.4	9.5	17.9	13.2	10.3	6	6.3		1955	28.3	27.08.1964	3.0	30.08.1964
Bad Lippsprunge	158	1018.1	stark bew.	N	16	15.9	11.4	21.5	16.6	12.9	8	3.9		1951	34.0	27.08.1964	3.6	22.08.1973
Kassel	233	1019.2	wolkig	N	2	14.2	12.5	21.2	16.3	13.3	10	4.6		1951	34.9	27.08.1964	4.6	29.08.1993
Göttingen	171	1019.9	leicht bew.	still		11.0	10.5	21.3	15.5	8.6	7	2.5	0.0	1947	33.3	28.08.1964	2.3	21.08.1949
Leinefelde	356	1019.6	leicht bew.	still		12.6	10.4	21.1	15.3	10.7	7	4.3		1957	32.7	27.08.1964	3.1	29.08.1993
Braunlage	610	1020.1	wolkig	N	5	10.5	9.8	17.3	12.6	8.5	6	3.2		1936	30.8	21.08.1943	2.6	22.08.1973
Brocken	1153	-	wolkig	S	11	9.7	8.7	11.6	9.7	9.2	1	2.9		1951	25.9	28.08.1964	1.4	25.08.1980
Artern	166	1020.2	leicht bew.	still		11.6	10.2	23.5	16.9	10.6	9	4.9		1954	34.0	28.08.1964	4.2	26.08.1980
Leipzig/Flugh.	149	1020.0	leicht bew.	E	8	14.3	10.9	22.7	17.4	12.5	10	6.9		1951	33.9	28.08.1992	5.5	26.08.1980
Wittenberg	106	1020.0	leicht bew.	still		12.6	10.2	22.4	15.7	10.1	8	5.1						
Oschatz	152	1019.9	leicht bew.	still		11.1	10.9	22.1	15.8	9.4	8	5.9						
Dresden/Flugh.	230	1019.4	leicht bew.	S	8	14.1	11.8	22.1	17.0	12.6	10	5.4		1917	34.8	21.08.1943	5.3	30.08.1947
Doberlug-Kir.	100	1019.8	leicht bew.	still		10.3	10.3	22.0	16.5	8.8	5	4.6		1951	34.7	28.08.1992	1.2	23.08.1976
Cottbus	70	1020.1	leicht bew.	still		11.4	11.2	22.8	17.4	8.8	7	5.3		1951	34.9	27.08.1960	3.2	23.08.1976
Görlitz	238	1020.1	leicht bew.	still		13.0	12.1	21.7	17.2	11.1	10	6.8		1951	33.8	28.08.1992	4.1	23.08.1976
Aachen	205	1016.0	wolkig	E	5	15.5	13.4	22.8	18.0	14.7	13	7.4	0.0	1891	37.2	23.08.1944	5.1	29.08.1948
Nürnberg	629	1017.6	wolkig	E	8	14.0	10.4	20.6	16.0	14.0	12	7.1	0.0	1947	30.5	27.08.1964	4.3	25.08.1966
Köln-Bonn/Flugh.	100	1017.3	stark bew.	SE	11	14.9	12.0	23.7	17.0	12.2	11	7.4		1958	35.8	27.08.1964	1.9	29.08.1993
Bendorf	129	1017.8	stark bew.	NNE	4	14.2	14.0	23.9	17.1	13.3	12	5.4		1951	35.5	27.08.1964	6.0	28.08.1978
Bad Marienberg	555	1017.8	stark bew.	E	9	15.0	10.2	20.3	16.0	13.5	10	5.6	0.0	1963	29.9	27.08.1964	3.1	28.08.1978
Gießen	195	1018.5	wolkig	NNW	4	13.2	12.5	24.3	17.1	13.0	11	6.7		1939	34.5			