

Erscheint täglich
Nur Postbezug

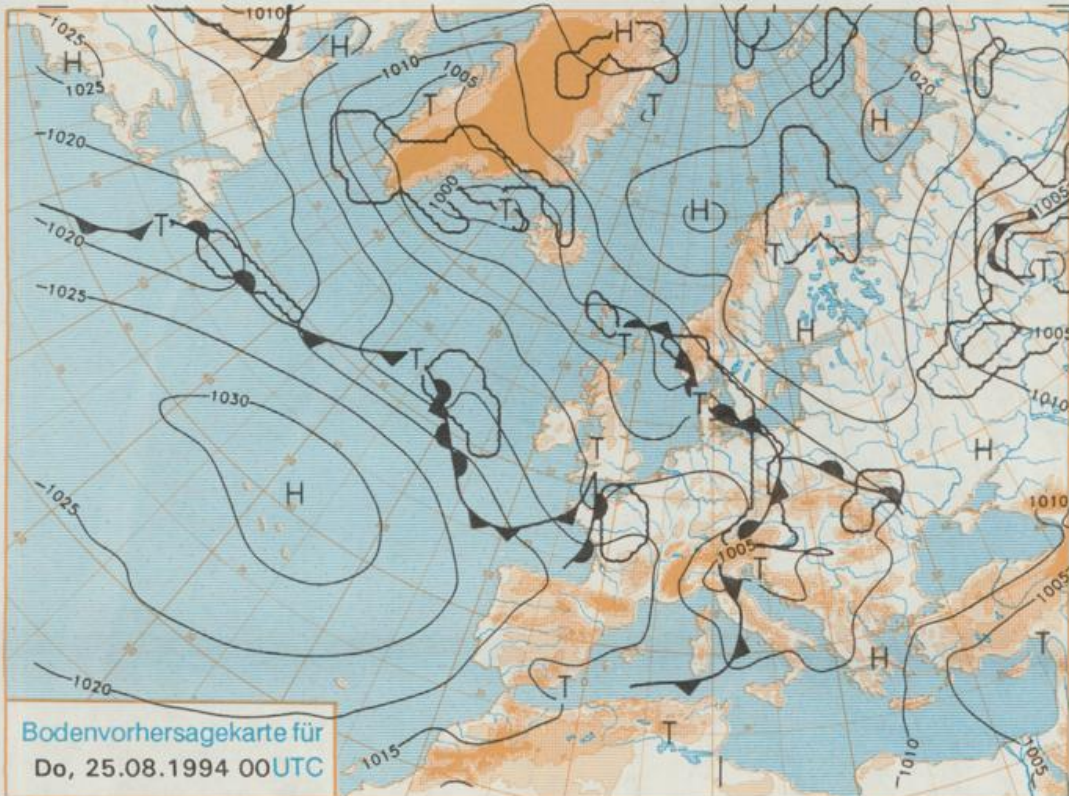
Druck und Verlag: Deutscher Wetterdienst, Zentralamt
Frankfurter Straße 135, 63067 Offenbach am Main
Postanschrift: 63004 (Postfach), Telefon: (069) 80 62-2283
Telex: (069) 4152871, Telefax: (069) 80 62-2484
Postgirokonto Frankfurt: BLZ 500 100 60, KINr. 490 31-606

Schutzgebühr monatlich DM 26,-
einschließlich Versandkosten,
Einzelpreis DM 1.20
zuzüglich Versandkosten

Jahrgang 1994

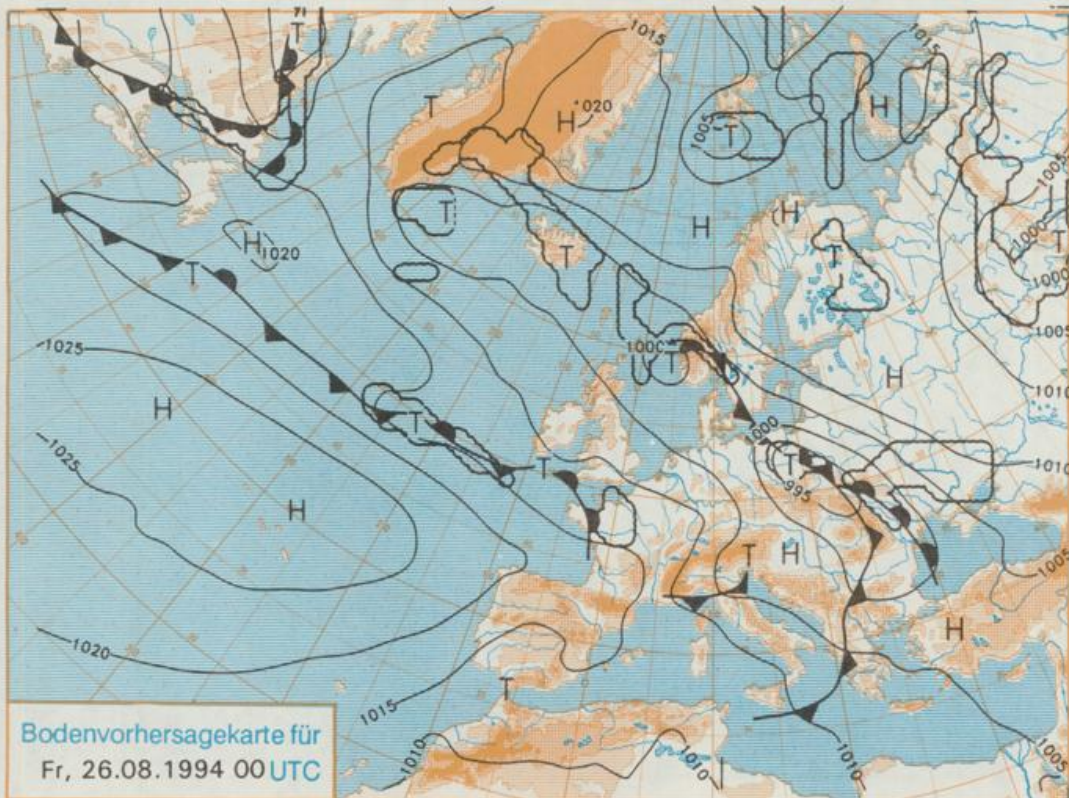
Dienstag, den 23. August

Nummer 235



Bodenvorhersagekarte für
Do, 25.08.1994 00UTC

Stereographische Projektion 1 : 60 000 000 60°N



Bodenvorhersagekarte für
Fr, 26.08.1994 00UTC

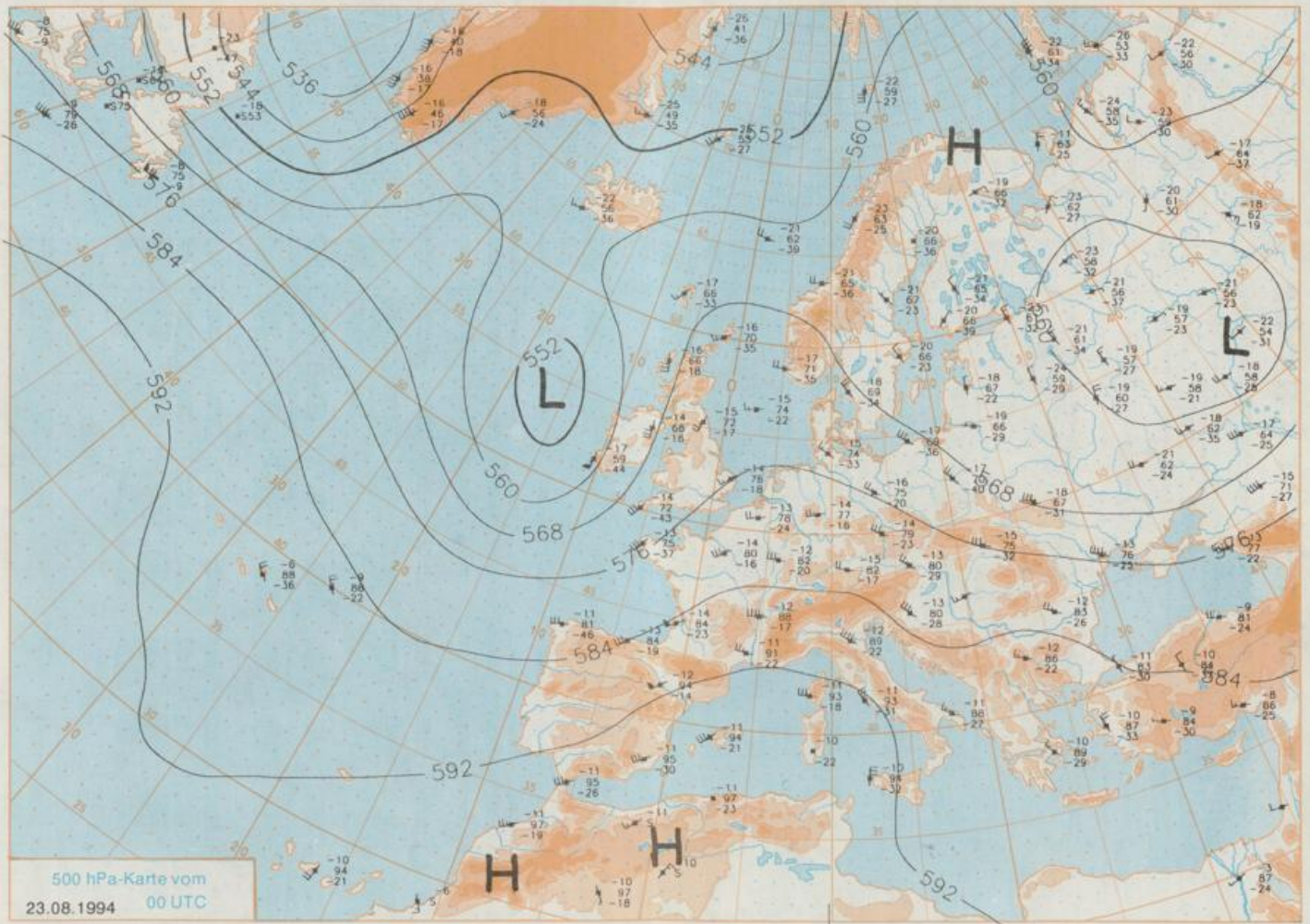
Deutschland-Vorhersage für Donnerstag, 25.08.1994

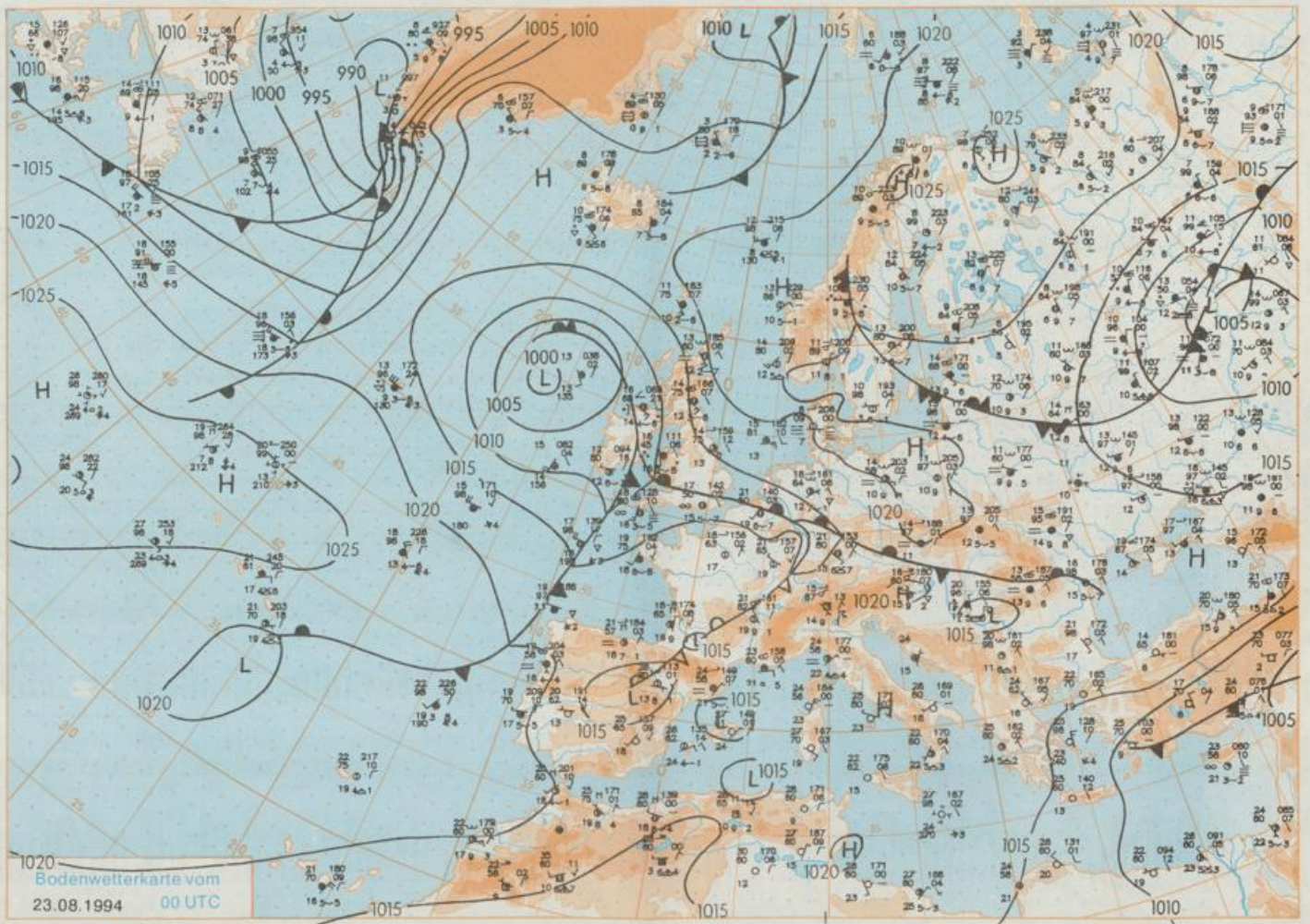
Eine am Dienstag 00 UTC von Irland bis vor die Portugiesische Küste reichende Kaltfront überquert bis Donnerstag 00 UTC Deutschland ostwärts, bleibt aber im weiteren Verlauf im Bereich der Oder liegen. Die rückseitig einfließende kühle und wolkenreiche Meeresluft beendet vorerst die sommerliche Witterung in Mitteleuropa. Ein am Donnerstag 00 UTC über Südengland liegendes Randtief greift im Tagesverlauf mit seinem Niederschlagsgebiet auf die Westhälfte Deutschlands über.

Im äußersten Nordosten und Osten bedeckt und länger andauernder, zum Teil ergiebiger Regen. Im übrigen Deutschland wechselnde, vielfach starke Bewölkung mit einzelnen Schauern, etwa ab Mittag im Westen und Südwesten aufkommender, zum Teil länger andauernder Regen. Frühtemperaturen 11 bis 16 Grad C. Höchsttemperaturen 14 bis 19 Grad C. Schwacher bis mäßiger, im Tagesverlauf in der Westhälfte stark auffrischender Wind aus vorherrschend nordwestlichen Richtungen.

Weitere Aussichten für Freitag, 26.08.1994

Unbeständig und kühl.





Stereographische Projektion 1 : 30 000 000 60°N

Wettermeldungen von Dienstag, dem 23. August 1994 06 UTC

Station	Ber.-höhe (m)	Luftdr. red.NN (hPa)	Wetter	Wind km/h	Temperatur (Grad C)					Sonne Vorst.	RR 24h mm	Schnee höhe cm	Extremwerte der Lufttemperatur in der Dekade vom 21.08. bis 31.08.					
					Luft 2 m	Tau-punkt	Max Vortag	Mittel 2 m	Min 5 cm				Nacht	seit	Tmax Datum	Tmin Datum	Datum	
																		2 m
Helgoland	8	1017.7	leicht bew.	E	37	17.3	12.3	19.0	17.2	16.5	15	12.8		1952	24.0	21.08.1959	9.0	25.08.1956
List / Sylt	29	1018.8	leicht bew.	E	18	13.8	12.0	18.8	15.9	12.8	10	12.8		1937	28.0	21.08.1943	9.4	30.08.1986
Leck	13	1019.2	leicht bew.	E	9	11.2	9.9	21.8	14.8	7.8	5	12.5		1974	28.1	31.08.1975	2.8	31.08.1983
Husum	37	1019.1	leicht bew.	ENE	15	12.1	10.5	20.3	14.2	10.2	8	11.7						
Schleswig	48	1019.3	leicht bew.	E	9	12.0	11.0	21.4	15.5	10.0	7	10.7		1947	30.5	27.08.1964	4.8	29.08.1948
Kiel	31	1018.7	leicht bew.	E	5	15.5	11.2	19.9	15.2	10.7	8	12.2		1940	32.3	27.08.1964	4.9	22.08.1964
Arkona	42	1019.6	leicht bew.	still		14.3	13.0	18.7	15.9	12.0	11	13.0		1951	30.1	27.08.1964	7.8	23.08.1964
Norderney	16	1015.4	leicht bew.	E	18	15.4	11.4	19.2	17.3	15.2	15	13.1		1947	30.5	27.08.1964	8.9	24.08.1956
Bremerhaven	11	1016.4	leicht bew.	E	18	14.3	10.0	21.5	17.4	13.7	12	12.0		1949	31.6	27.08.1964	7.5	25.08.1966
Cuxhaven	12	1017.1	leicht bew.	ESE	31	16.2	12.3	18.9	17.0	15.9	14	13.0		1946	31.7	27.08.1964	7.6	25.08.1956
Hamburg/Flugh.	16	1017.8	leicht bew.	NE	9	13.1	10.3	22.3	16.8	12.0	9	11.7		1891	35.7	21.08.1943	1.8	22.08.1964
Lübeck	15	1018.7	leicht bew.	still		10.7	10.0	21.7	15.3	8.8	6	11.6		1890	34.5	21.08.1943	3.6	21.08.1949
Boltenhagen	17	1018.2	leicht bew.	ESE	15	15.5	11.7	19.9	17.0	12.7	10	12.6		1951	33.3	27.08.1964	4.3	22.08.1964
Schwerin	68	1018.4	wolkenlos	E	11	14.1	11.3	22.2	16.1	12.7	9	11.7		1946	32.5	27.08.1964	5.7	23.08.1973
Warnemünde	10	1019.4	leicht bew.	ESE	4	13.5	10.9	20.2	16.3	11.8	9	12.7		1951	33.5	27.08.1964	6.5	22.08.1964
Teterow	50	1018.9	Nebel	still		9.6	9.2	22.2	16.3	8.2	7	10.1		1947	33.0	27.08.1964	5.2	22.08.1964
Barth	7	1019.6	leicht bew.	still		9.7	8.7	20.1	14.9	7.8	6	12.0						
Greifswald	6	1019.6	wolkenlos	still		8.9	8.6	20.8	14.3	7.0	5	9.2		1951	32.4	27.08.1964	4.2	23.08.1964
Uckermark	7	1020.0	wolkenlos	still		9.9	9.9	20.9	14.9	7.5	5	9.5		1951	32.4	30.08.1951	2.4	23.08.1964
Emden	12	1014.9	leicht bew.	E	18	13.5	10.9	22.7	16.8	13.1	8	11.2		1947	32.4	27.08.1964	4.4	22.08.1964
Oldenburg	20	1015.2	leicht bew.	E	17	15.3	11.2	23.8	17.5	14.0	13	10.8						
Bremen/Flugh.	5	1015.6	wolkig	E	17	14.9	10.9	23.7	18.0	14.4	14	X		1890	36.0	21.08.1943	3.4	26.08.1980
Soltau	78	1016.8	leicht bew.	E	13	14.2	10.7	24.1	17.2	13.5	13	11.8		1947	32.5	27.08.1964	2.4	26.08.1980
Boizenburg	46	1018.5	wolkenlos	E	5	13.0	11.4	22.7	16.6	12.0	11	10.4		1951	33.2	27.08.1964	4.5	22.08.1964
Lüchow	18	1017.9	wolkenlos	NNE	5	11.9	11.1	24.1	16.7	10.8	10	12.6		1955	32.7	27.08.1964	2.0	23.08.1973
Seehausen/Altm.	23	1018.2	leicht bew.	ENE	4	11.8	11.4	23.8	16.1	9.6	8	11.5						
Marnitz	85	1018.1	wolkenlos	still		13.1	11.2	23.1	17.3	12.6	11	10.6						
Neuruppin	39	1018.8	wolkenlos	E	5	13.1	11.2	23.1	17.3	12.6	11	10.6						
Neubrandenburg	80	1019.5	wolkig	ENE	8	10.9	10.2	22.4	16.3	9.8	9	10.3						
Angermünde	55	1018.9	wolkenlos	NE	4	11.4	11.2	23.2	16.6	9.3	6	11.8		1951	33.1	21.08.1989	2.1	23.08.1973
Lingen	26	1013.3	wolkig	ESE	5	15.1	12.8	24.6	18.8	14.9	14	6.7	0.0	1951	33.4	27.08.1964	4.5	31.08.1959
Münst.-Osn./Flugh.	53	1014.0	wolkig	SE	8	16.8	13.9	24.3	19.6	14.7	12	4.1	0.0					
Osnabrück	97	1014.5	leicht bew.	E	8	15.3	13.2	23.6	18.6	14.0	11	4.1	0.1	1952	33.9	27.08.1964	4.7	31.08.1959
Diepholz	43	1014.8	wolkig	E	9	15.5	13.2	24.3	19.0	14.3	12	9.9	8	1952	33.5	27.08.1964	2.2	31.08.1959
Bad Salzuflen	139	1014.5	leicht bew.	NW	2	17.2	13.0	23.6	18.5	16.6	14	4.8	0.0	1935	35.2	21.08.1943	3.3	31.08.1959
Hannover/Flugh.	59	1015.5	wolkig	ENE	8	14.6	11.3	23.9	17.7	13.0	12	11.0	0.2	1936	38.0	21.08.1943	3.3	22.08.1964
Braunschweig	88	1016.2	leicht bew.	E	9	15.0	11.6	23.5	18.0	14.2	12	11.6		1891	36.1	21.08.1943	4.6	22.08.1964
Gardelegen	48	1017.1	leicht bew.	still		12.6	11.2	24.7	16.6	11.3	10	11.9						
Magdeburg	85	1017.1	stark bew.	NNE	5	13.6	11.5	24.7	18.4	12.7	10	11.7		1947	33.9	27.08.1964	3.8	26.08.1980
Potsdam	100	1018.2	leicht bew.	E	15	12.8	10.7	23.9	17.2	12.0	10	13.0		1893	37.4	21.08.1943	5.6	28.08.1899
Berlin-Temp.	49	1018.0	leicht bew.	E	13	14.7	10.3	23.2	18.3	12.2	9	12.3		1876	36.6	21.08.1943	3.5	29.08.1885
Lindenberg	104	1018.0	leicht bew.	ENE	13	14.3	10.0	23.8	18.1	13.4	12	12.1		1947	34.3	28.08.1964	6.0	29.08.1959
Manschnow	16	1018.4	leicht bew.	E	9	12.2	10.1	23.6	15.9	10.2	7	11.0						
Düsseldorf/Flugh.	41	1014.5	stark bew.	SSE	13	19.3	18.0	26.5	20.0	17.4	16	2.7	5	1969	31.3	21.08.1987	5.0	29.08.1993
Bocholt	24	1013.8	stark bew.	S	5	18.0	17.4	25.9	20.6	16.2	14	5.3	0.0	1947	34.7	27.08.1964	3.7	29.08.1993
Essen	161	1014.3	wolkig	S	11	18.9	17.5	25.2	19.9	17.3	15	4.2	0.3	1935	35.0	23.08.1944	6.0	30.08.1964
Luedenscheid	392	1014.3	leicht bew.	still		17.1	14.9	23.2	18.2	16.7	14	2.9	0.7					
Kahler Asten	859	-	leicht bew.	SSW	18	15.4	13.1	20.5	15.5	14.3	11	6.4	0.6	1955	28.3	27.08.1964	3.0	30.08.1964
Bad Lippspringe	158	1014.6	leicht bew.	ESE	4	18.3	13.2	24.9	20.4	18.0	14	7.5	0.5	1951	34.0	27.08.1964	3.6	22.08.1973
Kassel	233	1016.0	wolkig	N	2	16.1	14.8	24.6	19.8	15.8	14	6.0	0.1	1951	34.9	27.08.1964	4.6	29.08.1993
Göttingen	171	1016.1	leicht bew.	NNW	4	14.6	13.6	25.0	19.5	14.0	13	8.4	0.9	1947	33.3	28.08.1964	2.3	21.08.1949
Leinefelde	356	1015.6	wolkig	still		14.4	11.6	23.8	18.2	14.0	12	8.3	4	1957	32.7	27.08.1964	3.1	29.08.1993
Braunlage	610	1015.6	Schauer	NE	5	15.6	10.6	20.9	15.8	12.9	12	8.1	0.0	1936	30.8	21.08.1943	2.6	22.08.1973
Brocken	1153	-	stark bew.	SSE	21	13.6	8.2	15.9	12.4	11.6	9	7.5	0.0	1951	25.9	28.08.1964	1.4	25.08.1980
Artern	166	1016.4	wolkig	ENE	11	14.7	11.5	25.0	19.1	14.2	13	9.0	0.0	1954	34.0	28.08.1964	4.2	26.08.1980
Leipzig/Flugh.	149	1016.9	bedeckt	S	4	14.8	11.8	23.6	18.7	14.3	13	11.3	0.0	1951	33.9	28.08.1992	5.5	26.08.1980
Wittenberg	106	1017.1	wolkig	ENE	11	14.8	10.2	24.4	18.9	14.8	14	12.4		1951	33.6	21.08.1989	4.6	26.08.1980
Oschatz	152	1017.4	stark bew.	SSW	8	13.8	11.9	24.9	18.8	13.3	12	10.6						
Dresden/Flugh.	230	1016.2	wolkig	S	8	15.2	11.0	23.9	18.4	13.6	12	11.6		1917	34.8	21.08.1943	5.3	30.08.1947
Doberlug-Kir.	100	1017.1	wolkig	ENE	5	14.3	12.2	24.1	17.0	12.7	9	12.0		1951	34.7	28.08.1992	1.2	23.08.1976
Cottbus	70	1017.9	stark bew.	E	8	13.7	10.3	24.2	17.6	12.3	11	12.1		1951	34.9	27.08.1960	3.2	23.08.1976
Görlitz	238	1017.5	leicht bew.	still		12.7	9.5	23.3	18.1	11.4	10	11.6		1951	33.8	29.08.1992	4.1	23.08.1976
Aachen	205	1014.5	leicht bew.	SSW	4	18.5	18.5	27.7	19.7	17.2	16	5.0	15	1891	37.2	23.08.1944	5.1	29.08.1948
Nürnberg	629	1015.2	bedeckt	S	8	16.4	15.7	25.4	18.2	16.0	15	9.2	4	1947	30.5	27.08.1964	4.3	25.08.1966
Köln-Bonn/Flugh.	100	1014.5	leicht bew.	SE	2	18.2	16.9	28.4										