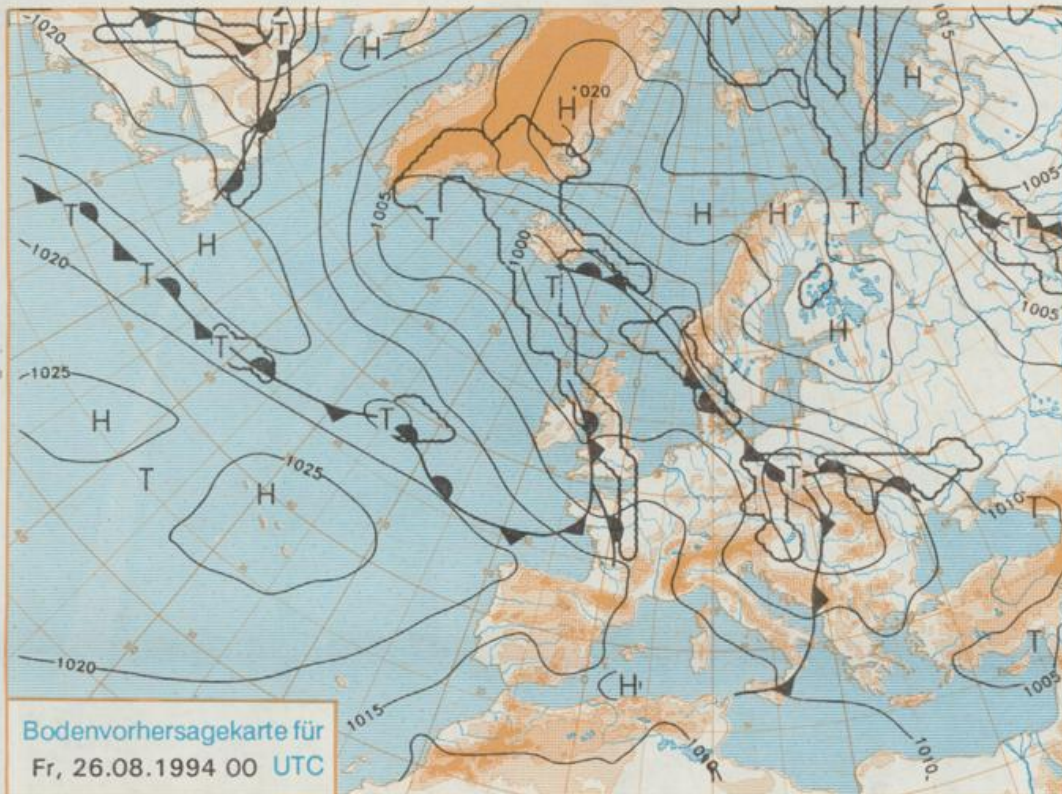


Erscheint täglich
Nur PostbezugDruck und Verlag: Deutscher Wetterdienst, Zentralamt
Frankfurter Straße 135, 63067 Offenbach am Main
Postanschrift: 63004 (Postfach), Telefon: (069) 80 62-2263
Telex: (069) 4152871, Telefax: (069) 80 62-2484
Postgirokonto Frankfurt: BLZ 500 100 60, KfNr. 490 31-606Schutzgebühr monatlich DM 26,-
einschließlich Versandkosten,
Einzelpreis DM 1.20
zuzüglich Versandkosten

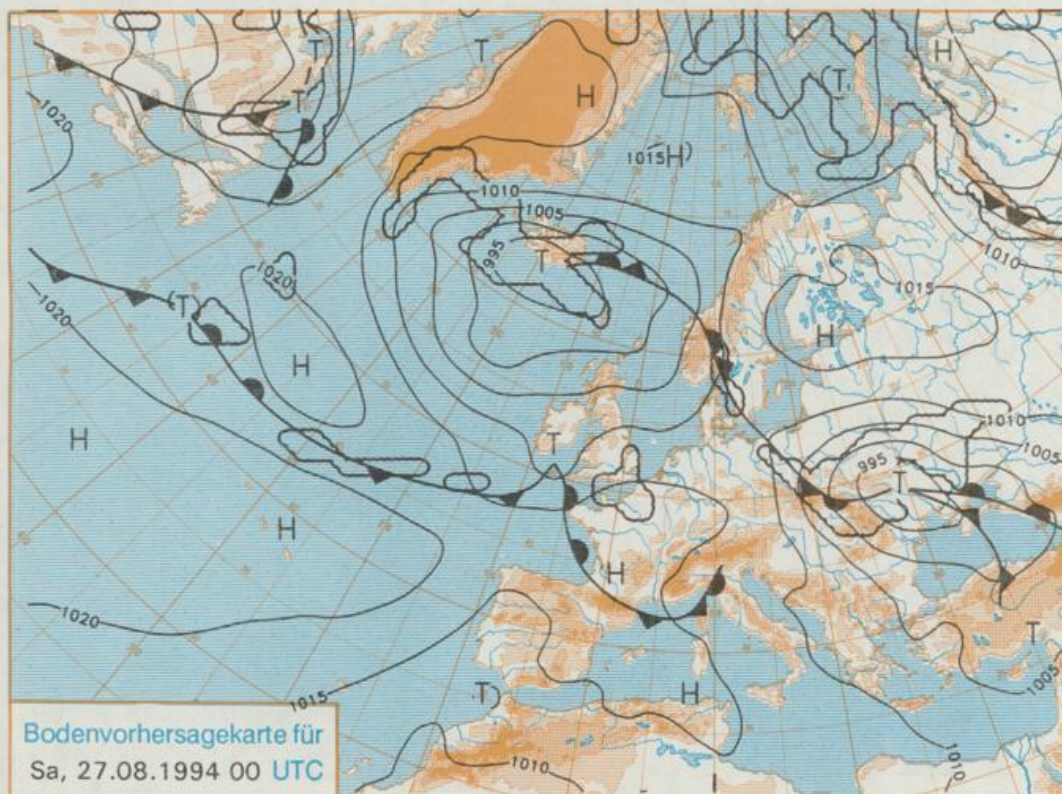
Jahrgang 1994

Mittwoch, den 24. August

Nummer 236



Stereographische Projektion 1 : 60 000 000 60°N



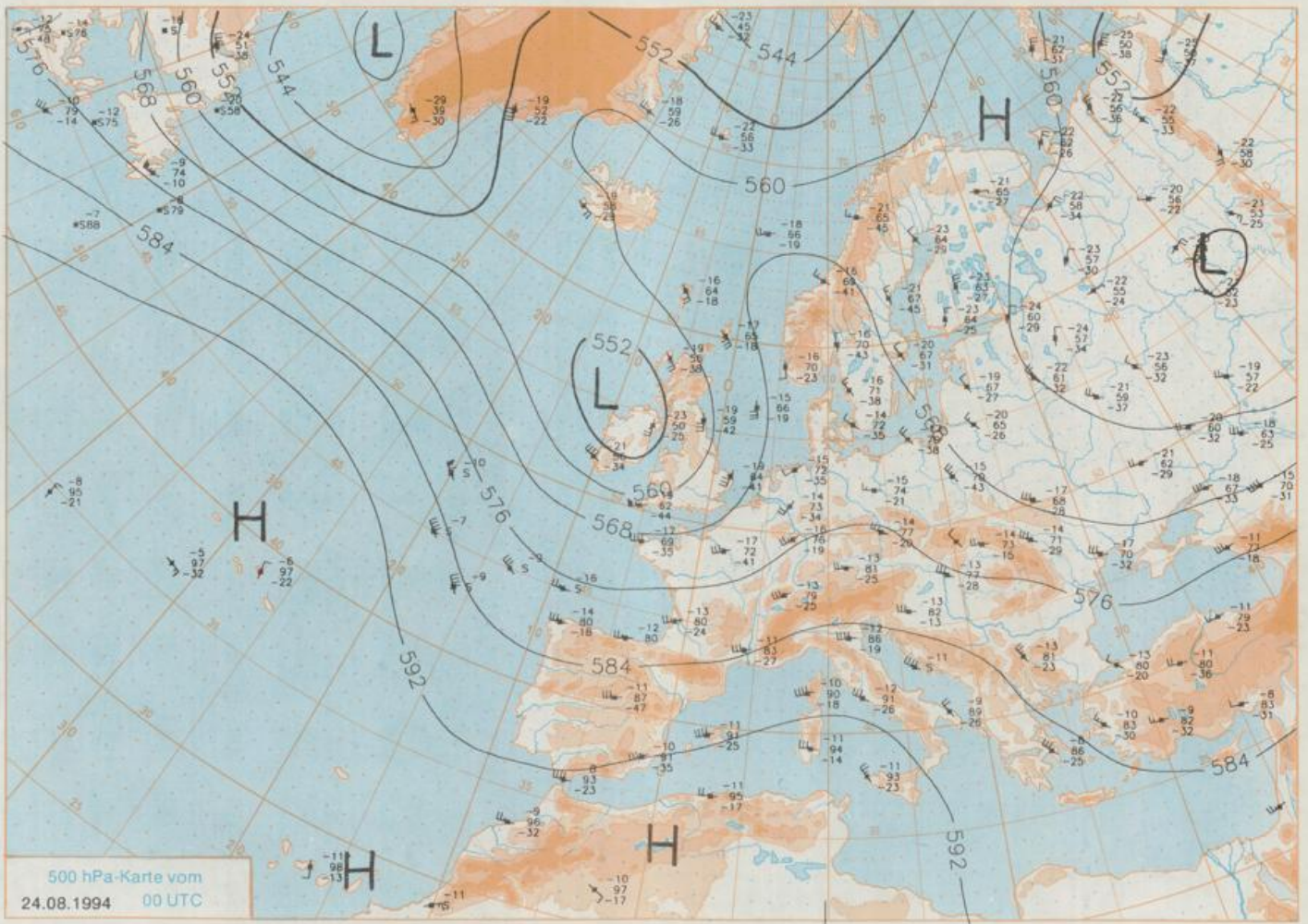
Deutschland-Vorhersage für Freitag, 26.08.1994

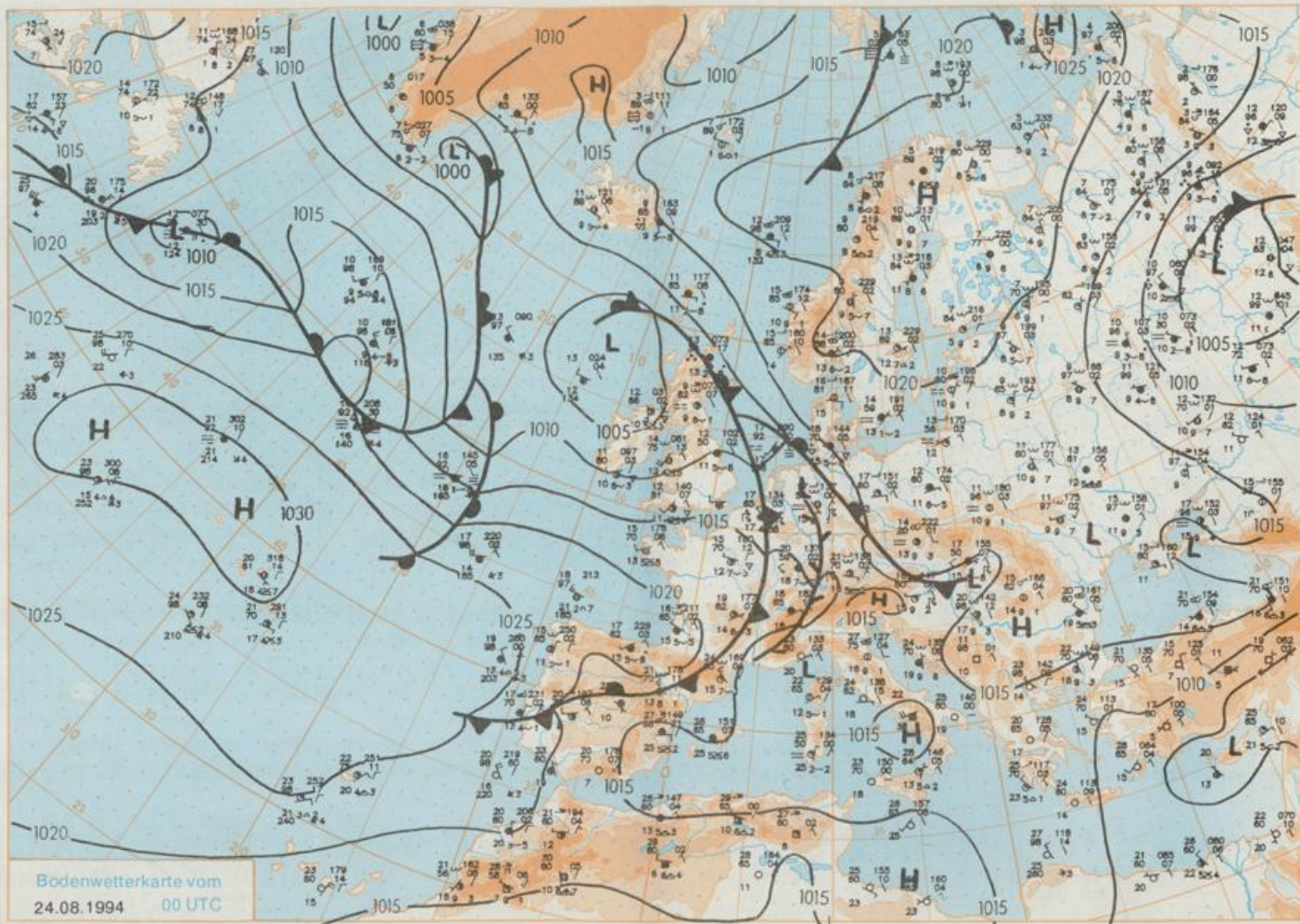
Am Mittwoch 00 UTC befanden sich große Teile Deutschlands noch im Bereich subtropischer Luftmassen, die im Tagesverlauf nach Durchzug der Kaltfront des Tiefs bei Schottland ostwärts abgedrängt wurden. Diese Luftmassengrenze liegt am Freitag 00 UTC noch über dem Nordosten Deutschlands, schwächt sich aber ab. Das von Großbritannien und Westfrankreich heranziehende Frontensystem beeinflusst im wesentlichen nur den Süden und Südwesten Deutschlands. Im übrigen Bereich kommt die eingeströmte Meeresluft allmählich zur Ruhe.

Im Nordosten anfangs bedeckt, aber nachlassender Regen. Sonst wolkgig bis stark bewölkt, aber meist nur noch im Süden und Südwesten einzelne Schauer. Tiefsttemperaturen um 12 Grad C. Tageshöchstwerte 16 bis 21 Grad C. Meist schwacher Wind aus unterschiedlichen Richtungen.

Weitere Aussichten für Samstag, 27.08.1994

Wolkgig mit Aufheiterungen, nach Norden hin etwas Regen. Vor allem im Süden leichter Temperaturanstieg.





Wettermeldungen von Mittwoch, dem 24. August 1994 06 UTC

Station	Bar.-höhe (m)	Luftdr. red.NN (hPa)	Wetter	Deutschland										Sonne		RR 24h mm	Schnee höhe cm	Extremwerte der Lufttemperatur in der Dekade vom 21.08. bis 31.08.			
				Wind km/h	Temperaturen (Grad C)					Vortag	Mittl 2 m	Nacht 5 cm	Vortag	Mittl 2 m	Nacht 5 cm			Tmax	Datum	Tmin	Datum
					Luft 2 m	Tau-punkt	Max	Mittel 2 m	Nacht 5 cm												
Helgoland	8	1010.5	leicht bew.	SSW	17	18.0	16.9	20.6	18.4	17.8	17	7.5	10	1952	24.0	21.08.1959	9.0	25.08.1956			
List / Sylt	29	1010.6	Gewitter	SE	24	15.1	14.1	21.2	17.7	15.1	15	10.9	5	1937	28.0	21.08.1943	9.4	30.08.1986			
Leck	13	1011.4	stark bew.	ESE	17	15.2	13.5	23.0	17.6	14.4	14	10.6	4	1974	28.1	31.08.1975	2.8	31.08.1983			
Husum	37	1011.1	Gewitter	ESE	11	15.0	13.2	18.1	17.0	14.6	14	9.8	2								
Schleswig	48	1011.5	stark bew.	E	13	15.2	13.3	21.3	17.2	14.9	14	10.7	2	1947	30.5	27.08.1964	4.8	29.08.1948			
Kiel	31	1011.7	stark bew.	ESE	8	15.2	12.7	21.8	18.1	14.7	14	10.7	4	1940	32.3	27.08.1964	4.9	22.08.1964			
Arkona	42	1014.7	leicht bew.	E	18	16.7	14.4	19.7	17.0	15.6	13	13.2		1951	30.1	27.08.1964	7.8	23.08.1964			
Norderney	16	1010.3	Regen	S	13	16.8	15.8	23.6	19.1	16.8	16	5.2	21	1947	30.5	27.08.1964	8.9	24.08.1956			
Bremerhaven	11	1010.9	bedeckt	S	8	17.3	15.3	24.9	19.2	17.0	17	6.4	0.6	1949	31.6	27.08.1964	7.5	25.08.1966			
Cuxhaven	12	1010.8	stark bew.	S	17	16.4	13.9	23.2	18.4	16.3	16	8.2	14	1946	31.7	27.08.1964	7.8	25.08.1956			
Hamburg/Flugh.	16	1011.3	nach Gewitt	SE	13	16.4	14.4	23.9	19.1	15.7	14	9.3	12	1891	35.7	21.08.1943	1.8	22.08.1964			
Lübeck	15	1012.1	Gewitter	E	5	14.3	13.6	24.4	18.0	13.8	14	9.8	18	1890	34.5	21.08.1943	3.6	21.08.1949			
Boltenhagen	17	1011.5	stark bew.	SE	17	15.1	11.2	20.7	17.8	13.8	13	12.0	4	1951	33.3	27.08.1964	4.3	22.08.1964			
Schwerin	68	1011.8	bedeckt	ESE	9	15.7	13.8	24.1	18.9	15.0	14	11.8	3	1946	32.5	27.08.1964	5.7	23.08.1973			
Warnemünde	10	1013.1	stark bew.	SE	11	14.7	10.7	22.8	17.2	14.7	14	12.9		1951	33.5	27.08.1964	6.5	22.08.1964			
Teterow	50	1012.9	wolkig	SE	8	14.7	10.8	23.0	16.4	13.2	12	11.7		1947	33.0	27.08.1964	5.2	22.08.1964			
Barth	7	1013.8	stark bew.	E	9	14.9	12.5	21.1	15.9	11.2	8	13.0									
Greifswald	6	1014.2	leicht bew.	ESE	5	12.8	12.2	20.7	14.6	10.8	8	12.8		1951	32.4	27.08.1964	4.2	23.08.1964			
Ueckermünde	7	1014.9	leicht bew.	E	8	13.1	10.9	21.0	16.8	11.7	9	13.3		1951	32.4	30.08.1951	2.4	23.08.1964			
Emden	12	1010.9	Regen	S	21	16.7	15.7	24.0	18.9	16.7	15	5.2	14	1947	32.4	27.08.1964	4.4	22.08.1964			
Oldenburg	20	1011.6	Schauer	SW	15	16.9	16.1	26.4	19.9	16.9	15	5.7	6								
Bremen/Flugh.	5	1011.4	Schauer	W	11	17.1	16.5	26.2	19.7	16.2	15	4.9	0.5	1890	36.0	21.08.1943	3.4	26.08.1980			
Soitau	78	1011.3	bedeckt	S	5	15.8	14.5	25.2	20.0	15.3	14	8.0		1947	32.5	27.08.1964	2.4	26.08.1980			
Boizenburg	46	1012.0	nach Gewitt	E	13	14.4	14.2	23.9	19.2	14.4	14	10.5	10	1951	33.2	27.08.1964	4.5	22.08.1964			
Lüchow	18	1011.6	bedeckt	still		15.1	14.2	25.2	20.0	14.4	14	11.0	9	1955	32.7	27.08.1964	2.0	23.08.1973			
Seehausen/Altm.	23	1012.1	Gewitter	E	11	14.9	14.2	24.8	19.3	14.4	14	11.7	6								
Marnitz	85	1012.0	wolkig	E	5	13.9	12.6	24.1	17.6	13.3	13	X	11								
Neuruppin	39	1012.9	stark bew.	ENE	8	14.4	13.2	24.0	18.7	14.1	13	12.5	4								
Neubrandenburg	80	1013.6	leicht bew.	SE	5	15.5	10.8	24.0	16.4	11.5	10	11.9									
Angermünde	55	1013.9	wolkig	E	8	12.9	11.2	23.9	17.0	10.0	8	12.8		1951	33.1	21.08.1989	2.1	23.08.1973			
Lingen	26	1010.1	nach Gewitt	still		15.5	14.2	25.9	20.2	15.5	15	2.8	25	1951	33.4	27.08.1964	4.5	31.08.1959			
Münst.-Osn./Flugh.	53	1011.7	nach Gewitt	SE	5	15.0	14.3	26.8	21.0	15.0	13	7.1	9								
Osnabrück	97	1011.7	Gewitter	NE	4	16.0	15.0	25.7	20.6	15.6	13	4.0	11	1952	33.9	27.08.1964	4.7	31.08.1959			
Diepholz	43	1012.0	nach Gewitt	W	18	16.3	14.6	26.0	19.7	14.9	13	5.8	9	1952	33.5	27.08.1964	2.2	31.08.1959			
Bad Salzungen	139	1012.7	Gewitter	W	15	16.8	16.0	26.5	20.8	16.4	15	7.4	10	1935	35.2	21.08.1943	3.3	31.08.1959			
Hannover/Flugh.	59	1010.7	bedeckt	NE	5	18.6	17.3	25.6	20.0	16.6	15	7.5	0.0	1936	38.0	21.08.1943	3.3	22.08.1964			
Braunschweig	88	1011.2	wolkig	SSE	8	16.9	15.3	25.6	20.5	15.7	14	9.8	0.0	1891	36.1	21.08.1943	4.6	22.08.1964			
Gardlegen	48	1011.0	stark bew.	S	4	15.9	15.4	25.9	20.3	15.1	15	9.9	14								
Magdeburg	85	1011.6	stark bew.	SE	4	16.0	14.6	26.2	20.1	15.3	15	8.9	0.0	1947	33.9	27.08.1964	3.8	26.08.1980			
Poisdam	100	1011.8	Schauer	ESE	26	14.3	13.7	25.3	18.9	14.2	14	12.4	4	1893	37.4	21.08.1943	5.6	28.08.1989			
Berlin Temp.	49	1012.7	stark bew.	ESE	22	14.6	13.1	24.4	19.6	14.6	13	12.8	5	1876	36.6	21.08.1943	3.5	29.08.1885			
Lindenberg	104	1013.2	Schauer	ENE	13	15.0	10.3	25.0	19.2	14.3	14	11.9		1947	34.3	28.08.1964	6.0	29.08.1959			
Manschnow	16	1013.7	wolkig	ENE	8	11.8	9.1	24.3	17.6	11.3	10	12.5									
Düsseldorf/Flugh.	41	1013.3	wolkig	WSW	9	15.5	14.3	26.6	21.1	14.9	X	5.9	22	1969	31.3	21.08.1987	5.0	29.08.1993			
Bocholt	24	1012.2	bedeckt	S	5	15.2	14.9	25.7	20.1	15.0	14	4.0	26	1947	34.7	27.08.1964	3.7	29.08.1993			
Essen	161	1012.7	wolkig	SE	9	14.5	13.7	26.4	21.2	14.2	14	6.9	17	1935	35.0	23.08.1944	6.0	30.08.1964			
Luedenscheid	392	1012.4	stark bew.	NW	5	15.1	14.0	24.7	19.7	15.1	13	5.5	4								
Kahler Asten	859	-	Gewitter	W	24	13.0	12.7	21.7	17.4	13.0	10	9.3	8	1955	28.3	27.08.1964	3.0	30.08.1964			
Bad Lippspringe	158	1012.7	Gewitter	NNW	18	16.3	15.3	27.3	20.4	15.0	14	7.6	9	1951	34.0	27.08.1964	3.6	22.08.1973			
Kassel	233	1011.7	Nebel	still		16.2	15.6	27.3	21.0	15.7	13	9.3	0.0	1951	34.9	27.08.1964	4.6	29.08.1993			
Göttingen	171	1011.1	Gewitter	SSW	5	14.7	14.7	28.0	19.2	13.6	13	6.7	5	1947	33.3	28.08.1964	2.3	21.08.1949			
Leinefelde	356	1011.0	Gewitter	still		15.3	15.3	26.8	19.4	13.9	13	7.4	6	1957	32.7	27.08.1964	3.1	29.08.1993			
Braunlage	610	1011.2	leicht bew.	NNE	2	13.9	13.2	24.6	18.3	13.4	11	5.4	0.0	1936	30.8	21.08.1943	2.6	22.08.1973			
Brocken	1153	-	leicht bew.	W	13	14.8	8.2	18.8	14.8	13.6	11	4.3	0.2	1951	25.9	28.08.1964	1.4	25.08.1980			
Artern	166	1011.9	leicht bew.	ENE	9	16.0	15.5	27.2	20.5	15.8	15	6.6	3	1954	34.0	28.08.1964	4.2	26.08.1980			
Leipzig/Flugh.	149	1012.2	stark bew.	N	11	17.0	16.3	25.0	19.8	16.7	16	6.3	8	1951	33.9	28.08.1964	5.5	26.08.1980			
Wittenberg	106	1012.3	wolkig	E	11	15.2	12.8	26.6	20.2	14.7	14	10.0	0.1	1951	33.6	21.08.1989	4.6	26.08.1980			
Oschatz	152	1011.6	nach Gewitt	NNW	11	16.5	16.4	25.5	18.9	13.6	12	6.4	2								
Dresden/Flugh.	230	1012.4	nach Gewitt	S	11	15.1	14.1	24.4	18.8	14.6	14	5.7	0.0	1917	34.8	21.08.1943	5.3	30.08.1947			
Doberlug-Kir.	100	1012.2	Regen	E	11	14.8	14.3	24.7	18.9	14.3	12	8.5	0.1	1951	34.7	28.08.1992	1.2	23.08.1976			
Cottbus	70	1013.1	stark bew.	E	5	14.9	11.4	25.2	19.3	13.8	13	8.6		1951	34.9	27.08.1960	3.2	23.08.1976			
Görlitz	238	1013.2	leicht bew.	SSE	4	14.0	12.1	23.2	17.7	12.7	12	5.1	0.1	1951	33.8	29.08.1992	4.1	23.08.1976			
Aachen	205	1013.9	Sprühregen	WSW	17	15.0	14.5	26.0	21.5	15.0	15	8.2	0.0	1891	37.2	23.08.1944	5.1	29.08.1948			
Nürnberg	629	1013.4	stark bew.	W	11	14.5	13.8	24.2	19.2	14.5	14	6.4	1	1947</							