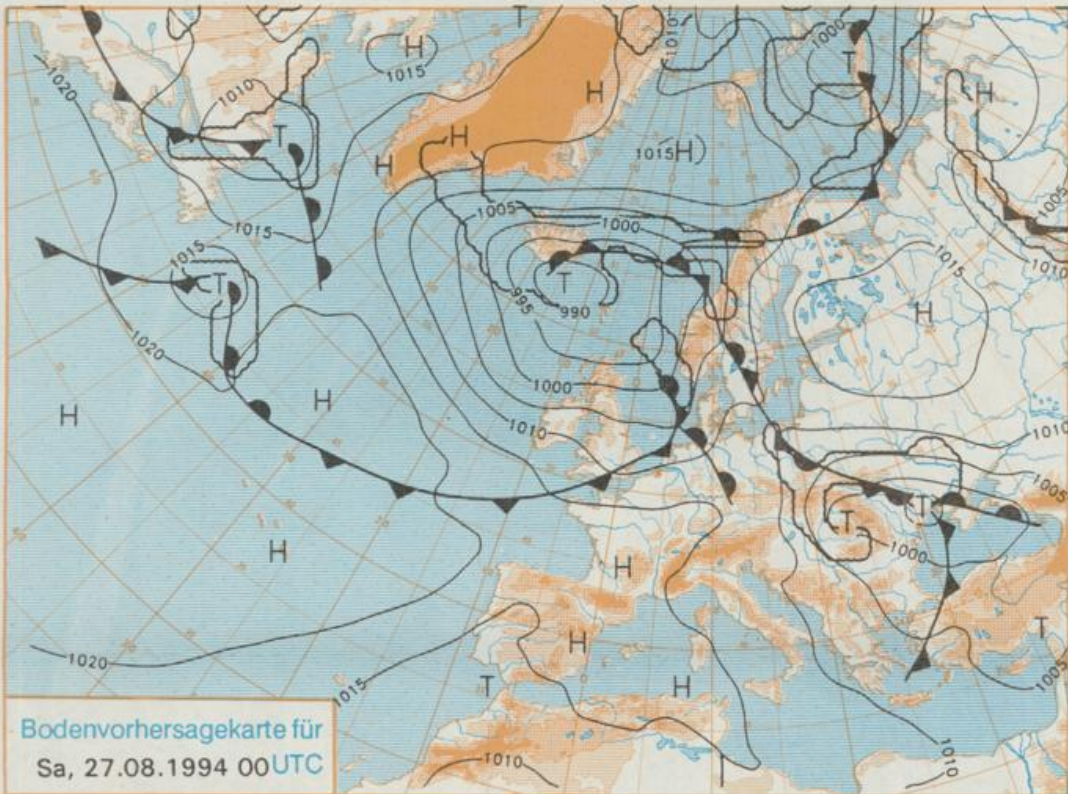


Erscheint täglich
Nur PostbezugDruck und Verlag: Deutscher Wetterdienst, Zentralamt
Frankfurter Straße 135, 63067 Offenbach am Main
Postanschrift: 63004 (Postfach), Telefon: (069) 80 62-2283
Telex: (069) 4152871, Telefax: (069) 80 62-2484
Postgirokonto Frankfurt: BLZ 500 100 60, KINr. 490 31-606Schutzgebühr monatlich DM 26,-
einschließlich Versandkosten,
Einzelpreis DM 1,20
zuzüglich Versandkosten

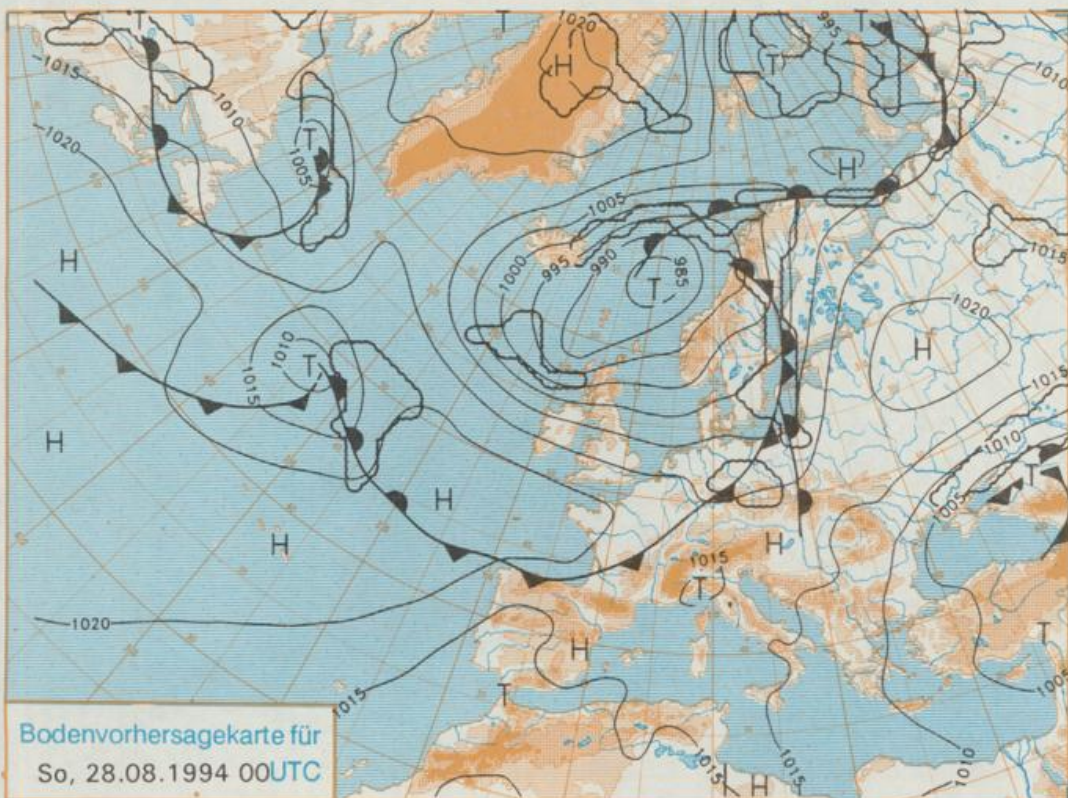
Jahrgang 1994

Donnerstag, den 25. August

Nummer 237



Stereographische Projektion 1 : 60 000 000 60°N



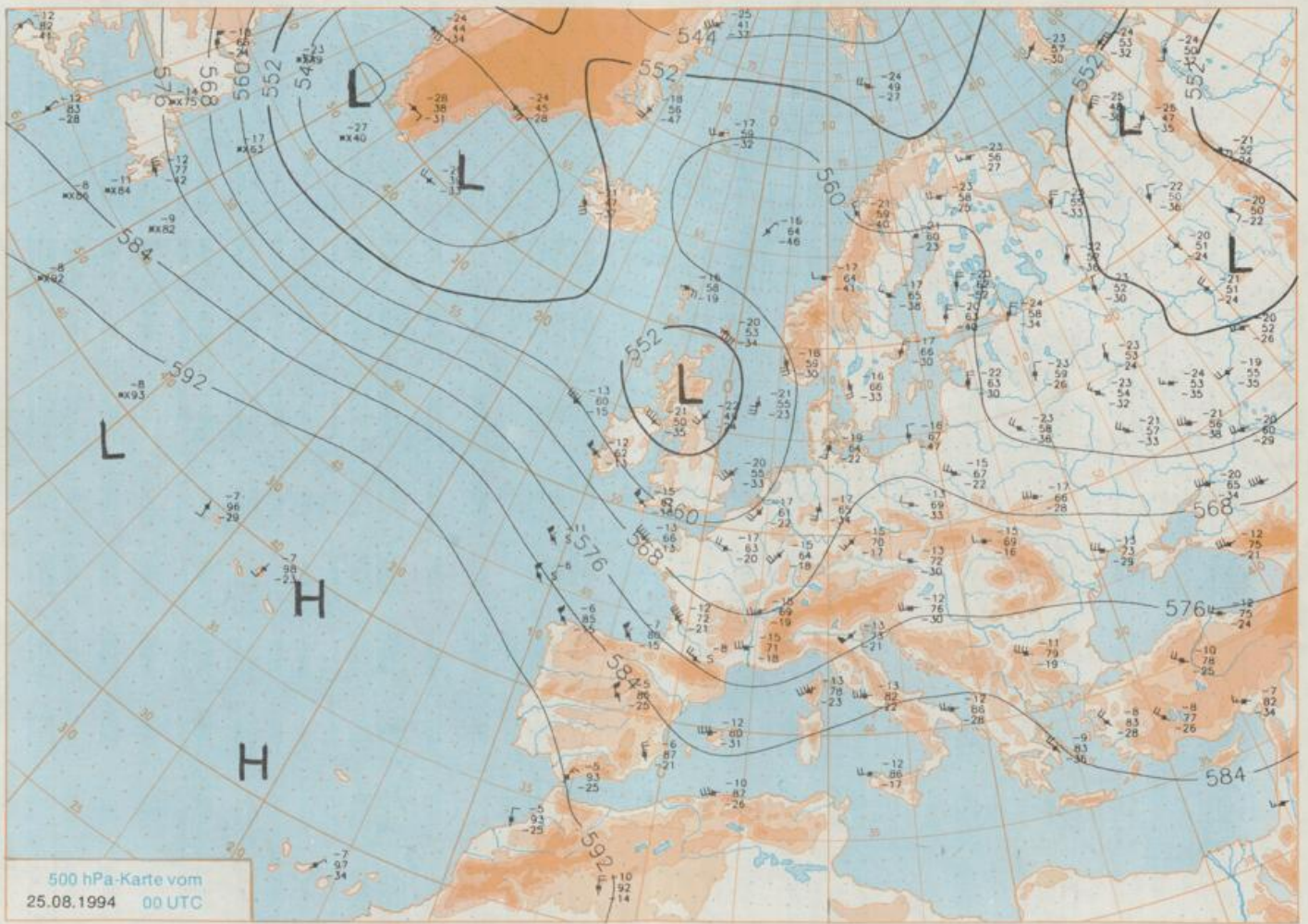
Deutschland-Vorhersage für Samstag, 27.08.1994

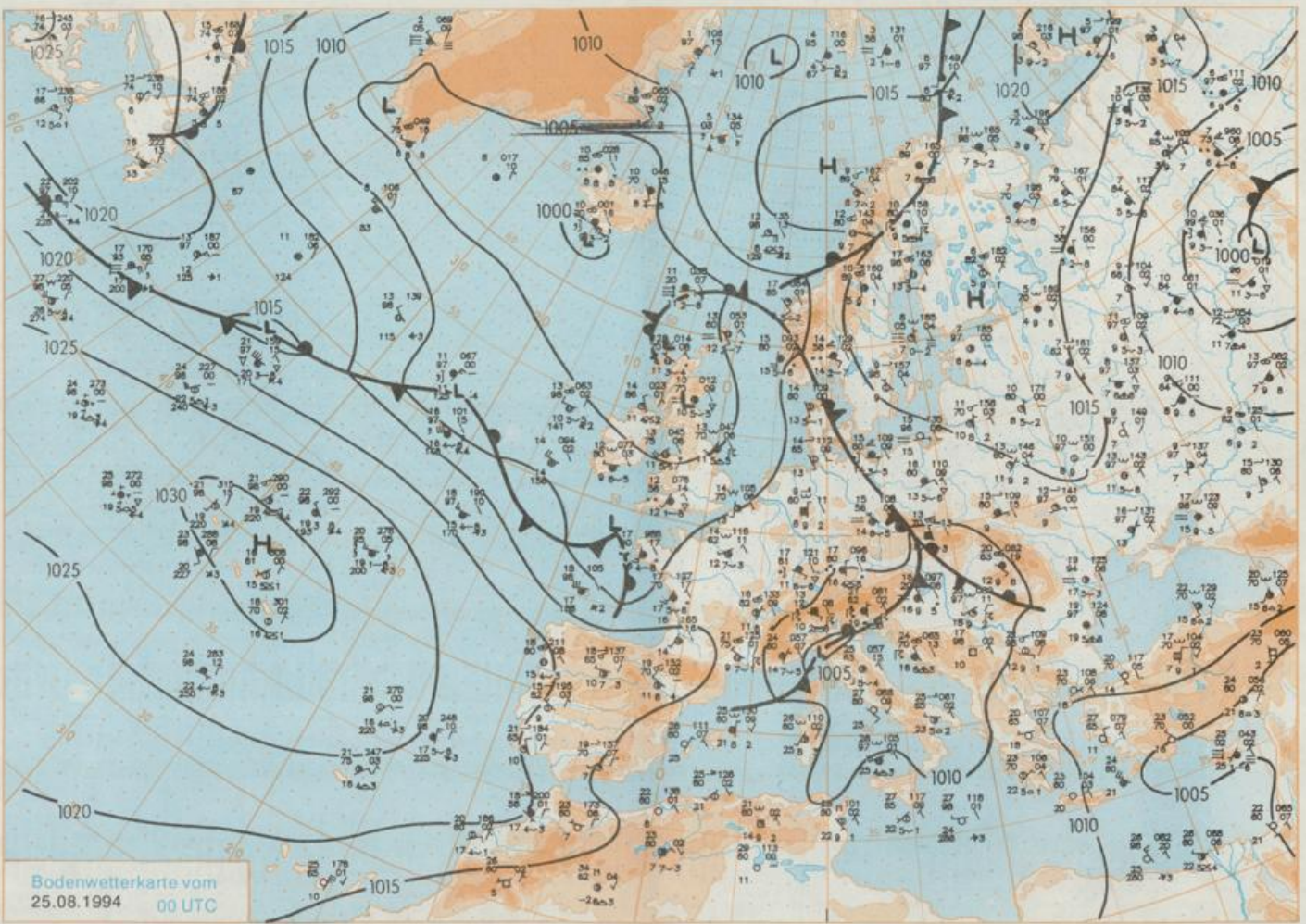
Auf der Vorderseite des mitteleuropäischen Höhentrogges verstärkt sich das am Donnerstag 00 UTC über Norditalien gelegene Tief und zieht über Ungarn bis Samstag zur Ukraine. Gleichzeitig greift eine atlantische Warmfront auf Deutschland über und führt besonders nach Süddeutschland vorübergehend schwülwarme Luft heran. Ihr folgt eine Kaltfront, die bis Sonntag 00 UTC den Norden und Westen überquert hat. Auf ihrer Rückseite strömt frische Meeresluft heran.

Im Norden wolkgig bis stark bewölkt und örtlich Regen. In der Mitte und im Süden anfangs zum Teil starke, später aufgelockerte Bewölkung mit nach Südwesten hin zunehmenden Aufheiterungen. Gegen Abend im Westen aufkommende Schauer und Gewitter. Tiefsttemperaturen 10 bis 15 Grad C. Tageshöchsttemperaturen zwischen 19 Grad im Norden und 25 Grad C im Südwesten. Schwacher bis mäßiger Wind aus südwestlichen Richtungen.

Weitere Aussichten für Sonntag, 28.08.1994

Im Südosten anfangs noch gewittrig, später auch hier Übergang zu wechselnder Bewölkung mit Aufheiterungen und nur vereinzelt Schauer. Höchstwerte um 20 Grad C.





Bodenwetterkarte vom
25.08.1994 00 UTC

Stereographische Projektion 1 : 30000 000 60°N

Wettermeldungen von Donnerstag, dem 25. August 1994 06 UTC

Station	Bar.-höhe (m)	Luftdr. red.NN (hPa)	Wetter	Wind km/h	Temperaturen (Grad C)					Sonne Vort. Std.	RR 24h mm	Schnee höhe cm	Extremwerte der Lufttemperatur in der Dekade vom 21.08. bis 31.08.				
					Luft 2 m	Tau- punkt	Max Vortag	Mittel	Min				Nach 5 cm	seit	Tmax Datum	Tmin Datum	Datum
Helgoland	8	1009.0	wolkig	SSE 26	17.0	13.0	19.5	17.1	16.2	11	6.2	0.5	1952	24.0	21.08.1959	9.0	25.08.1956
List / Sylt	29	1009.3	leicht bew.	SE 13	14.5	13.9	18.0	15.4	13.7	9	3.7	26	1937	28.0	21.08.1943	9.4	30.08.1986
Leck	13	1010.0	leicht bew.	E 4	10.2	9.1	19.6	14.2	7.8	6	3.3	15	1974	28.1	31.08.1975	2.8	31.08.1983
Husum	37	1010.1	leicht bew.	E 4	11.8	11.8	20.0	14.6	8.0	8	3.7	31					
Schleswig	48	1009.9	leicht bew.	NNE 4	11.4	11.0	20.1	15.3	10.0	8	2.8	2	1947	30.5	27.08.1964	4.8	29.08.1948
Kiel	31	1009.1	Nebel	NW 4	13.1	12.9	19.5	15.8	10.3	9	0.9	29	1940	32.3	27.08.1964	4.9	22.08.1964
Arkona	42	1009.8	bedeckt	NE 18	17.2	14.3	19.6	17.5	16.2	16	5.9	0.0	1951	30.1	27.08.1964	7.8	23.08.1964
Norderney	16	1008.2	stark bew.	SSE 11	14.7	12.5	19.7	17.2	14.7	14	7.3	2	1947	30.5	27.08.1964	8.9	24.08.1956
Bremerhaven	11	1008.9	stark bew.	ESE 4	13.9	12.2	21.5	17.3	13.4	11	6.1	0.5	1949	31.6	27.08.1964	7.5	25.08.1966
Cuxhaven	12	1009.2	wolkig	SE 9	13.2	12.4	21.6	17.0	12.3	11	5.3		1946	31.7	27.08.1964	7.6	25.08.1956
Hamburg/Flugh.	16	1009.0	leicht bew.	NNE 5	12.0	11.1	21.7	17.2	11.7	10	2.3	0.4	1891	35.7	21.08.1943	1.8	22.08.1964
Lübeck	15	1009.5	Nebel	WNW 2	12.6	12.3	20.4	16.2	11.5	10	1.5	19	1890	34.5	21.08.1943	3.6	21.08.1949
Boltenhagen	17	1007.9	wolkig	NNE 4	16.5	15.6	18.3	16.2	15.3	15	0.7	5	1951	33.3	27.08.1964	4.3	22.08.1964
Schwerin	68	1008.3	bedeckt	N 4	15.7	15.4	18.8	16.6	15.0	14		6	1946	32.5	27.08.1964	5.7	23.08.1973
Warnemünde	10	1009.1	bedeckt	still	15.8	14.1	20.4	17.5	15.0	13		0.5	1951	33.5	27.08.1964	6.5	22.08.1964
Teterow	50	1008.3	stark bew.	still	13.7	13.4	21.4	17.0	12.8	12	0.3	0.1	1947	33.0	27.08.1964	5.2	22.08.1964
Barth	7	1009.3	bedeckt	E 4	15.9	14.0	20.9	17.7	15.9	15	0.4	0.2					
Greifswald	6	1009.1	stark bew.	still	15.2	13.9	22.0	18.1	14.6	13	4.0	0.0	1951	32.4	27.08.1964	4.2	23.08.1964
Ueckermünde	7	1009.5	bedeckt	E 9	16.1	13.2	20.8	17.7	15.6	14	1.9		1951	32.4	30.08.1951	2.4	23.08.1964
Emden	12	1008.2	stark bew.	SSE 5	13.7	12.2	21.3	17.0	13.6	10	4.3	3	1947	32.4	27.08.1964	4.4	22.08.1964
Oldenburg	20	1008.6	wolkig	ENE 2	14.1	12.7	22.2	17.6	12.3	10	7.5	3					
Bremen/Flugh.	5	1008.5	wolkig	ENE 5	15.7	12.9	22.8	17.8	12.4	9	2.8	1	1890	36.0	21.08.1943	3.4	26.08.1980
Sothau	78	1008.9	leicht bew.	NNE 5	11.7	11.1	23.2	17.9	11.2	10	3.0	0.7	1947	32.5	27.08.1964	2.4	26.08.1980
Boizenburg	46	1009.1	Nebel	NNW 5	13.2	13.2	21.7	16.9	12.6	12	2.5	0.5	1951	33.2	27.08.1964	4.5	22.08.1964
Lüchow	18	1008.5	Nebel	NNW 5	14.6	14.6	21.4	16.6	12.9	12	1.6	3	1955	32.7	27.08.1964	2.0	23.08.1973
Seehausen/Altm.	23	1008.6	Nebel	NNE 8	14.5	14.5	21.1	17.0	13.9	13	2.0	1					
Marnitz	85	1008.1	Nebel	NNE 4	13.4	12.8	18.6	16.0	12.5	10	X	3					
Neuruppin	39	1008.7	Nebel	ENE 4	14.9	14.5	20.7	16.5	13.0	11	1.7	5					
Neubrandenburg	80	1009.1	stark bew.	NE 4	13.3	12.7	21.5	17.2	12.4	11	0.6	0.6					
Angermünde	55	1008.5	stark bew.	NNE 4	15.2	14.3	20.4	17.3	14.6	12	1.2	0.0	1951	33.1	21.08.1989	2.1	23.08.1973
Lingen	26	1007.8	leicht bew.	E 4	12.8	11.5	22.2	16.8	12.6	12	5.9	0.1	1951	33.4	27.08.1964	4.5	31.08.1959
Münst.-Osn./Flugh.	53	1008.7	leicht bew.	S 4	12.5	12.0	22.8	16.7	11.8	10	4.9	0.0					
Osnabrück	97	1008.9	leicht bew.	S 4	12.6	12.0	21.9	16.4	12.2	10	4.8	0.2	1952	33.9	27.08.1964	4.7	31.08.1959
Diepholz	43	1008.5	leicht bew.	ESE 4	12.5	11.8	22.2	15.8	11.4	9	5.3	2	1952	33.5	27.08.1964	2.2	31.08.1959
Bad Salzuflen	139	1008.5	stark bew.	W 2	12.7	11.9	20.5	16.0	11.6	11	3.6	6	1935	35.2	21.08.1943	3.3	31.08.1959
Hannover/Flugh.	59	1008.3	leicht bew.	NE 4	13.6	12.4	21.9	17.8	12.9	11	2.9	8	1936	38.0	21.08.1943	3.3	22.08.1964
Braunschweig	88	1008.6	leicht bew.	still	13.8	13.5	21.9	17.5	13.4	11	5.5	18	1891	36.1	21.08.1943	4.6	22.08.1964
Gardelegen	48	1008.3	Nebel	still	13.9	13.7	21.2	17.5	12.7	12	1.1	1					
Magdeburg	85	1008.2	Nebel	still	15.3	14.8	22.5	17.8	13.6	12	2.7	5	1947	33.9	27.08.1964	3.8	26.08.1980
Potsdam	100	1008.6	Nebel	NNE 4	13.5	13.5	20.8	16.1	13.2	12	2.6	1	1893	37.4	21.08.1943	5.6	28.08.1899
Berlin-Temp.	49	1008.4	Nebel	ESE 2	15.6	15.6	21.3	17.2	13.7	11	1.1	0.9	1876	36.6	21.08.1943	3.5	29.08.1885
Lindenberg	104	1008.1	bedeckt	SE 4	15.9	15.9	23.0	17.9	15.6	14	0.9	0.3	1947	34.3	28.08.1964	6.0	29.08.1959
Manschnow	16	1008.2	stark bew.	E 9	15.2	14.2	23.4	17.6	14.9	13	0.7	0.5					
Düsseldorf/Flugh.	41	1009.4	stark bew.	SSE 8	14.7	12.5	21.1	17.0	13.9	12	X	0.2	1969	31.3	21.08.1987	5.0	29.08.1993
Bocholt	24	1008.6	stark bew.	still	13.7	12.6	21.2	16.9	13.6	12	8.2	0.9	1947	34.7	27.08.1964	3.7	29.08.1993
Essen	161	1009.0	stark bew.	SSW 9	13.4	11.3	20.7	16.6	13.4	12	3.9	0.5	1935	35.0	23.08.1944	6.0	30.08.1964
Luedenscheid	392	1009.2	leicht bew.	W 8	10.2	9.1	19.4	15.1	9.6	8	4.2	0.6					
Kahler Asten	859	-	wolkig	NNW 11	10.1	7.5	15.8	12.1	9.4	6	3.5	4	1955	28.3	27.08.1964	3.0	30.08.1964
Bad Lippspringe	158	1008.4	stark bew.	NE 4	12.9	12.3	20.4	15.8	11.7	9	3.5	1	1951	34.0	27.08.1964	3.6	22.08.1973
Kassel	233	1008.8	Gewitter	WNW 2	14.0	13.5	22.0	17.2	13.7	11	3.3	13	1951	34.9	27.08.1964	4.6	29.08.1993
Göttingen	171	1008.2	bedeckt	N 11	14.8	13.8	22.2	17.0	13.5	13	4.2	16	1947	33.3	28.08.1964	2.3	21.08.1949
Lainfelde	356	1007.7	stark bew.	still	14.0	13.9	21.6	16.8	13.3	12	4.4	16	1957	32.7	27.08.1964	3.1	29.08.1993
Braunlage	610	1008.3	Schauer	still	11.5	10.9	19.2	15.1	10.5	9	4.7	20	1936	30.8	21.08.1943	2.6	22.08.1973
Brocken	1153	-	in Wolken	ENE 13	10.3	9.9	15.1	12.4	9.9	5	4.6	23	1951	25.9	28.08.1964	1.4	25.08.1980
Artern	166	1008.0	bedeckt	still	14.9	14.0	22.7	18.4	14.7	14	3.1	20	1954	34.0	28.08.1964	4.2	26.08.1980
Leipzig/Flugh.	149	1008.2	Nebel	N 8	14.3	13.9	20.9	17.6	14.1	14	2.5	6	1951	33.9	28.08.1992	5.5	26.08.1980
Wittenberg	106	1008.0	Nebel	still	15.0	14.8	22.7	17.1	13.1	12	2.9	3	1951	33.6	21.08.1989	4.6	26.08.1980
Oschatz	152	1008.0	Nebel	still	14.5	14.5	22.0	16.5	13.1	12	3.5	16					
Dresden/Flugh.	230	1007.7	wolkig	E 2	14.2	13.8	21.2	16.2	13.4	12	1.8	11	1917	34.8	21.08.1943	5.3	30.08.1947
Doberlug-Kir.	100	1008.0	Nebel	still	14.0	14.0	22.7	16.8	13.2	11	1.7	3	1951	34.7	28.08.1992	1.2	23.08.1976
Cottbus	70	1008.0	Nebel	still	16.1	16.1	23.2	18.0	14.6	12	1.4	3	1951	34.9	27.08.1960	3.2	23.08.1976
Görlitz	238	1007.5	Nebel	E 4	15.9	14.6	20.5	16.8	15.1	14	1.2	1	1951	33.8	29.08.1992	4.1	23.08.1976
Aachen	205	1008.8	wolkig	SSW 9	14.2	11.5	20.3	16.6	13.9	13	3.9	0.0	1891	37.2	23.08.1944	5.1	29.08.1948
Nürnberg	629	1010.1	stark bew.	SW 8	11.0	8.5	17.3	13.7	10.5	10	4.2		1947	30.5	27.08.1964	4.3	25.08.1966
Köln-Bonn/Flugh.	100	1009.3	bedeckt	SE 8	12.5	10.8	22.4	16.0	11.6	11	3.3		1958	35.8	27.08.1964	1.9	29.08.1993
Bendorf	129	1009.9	stark bew.	S 4	13.0	12.8	23.7	17.8	12.1	11	5.5		1951	35.5	27.08.1964	6.0	28.08.1978