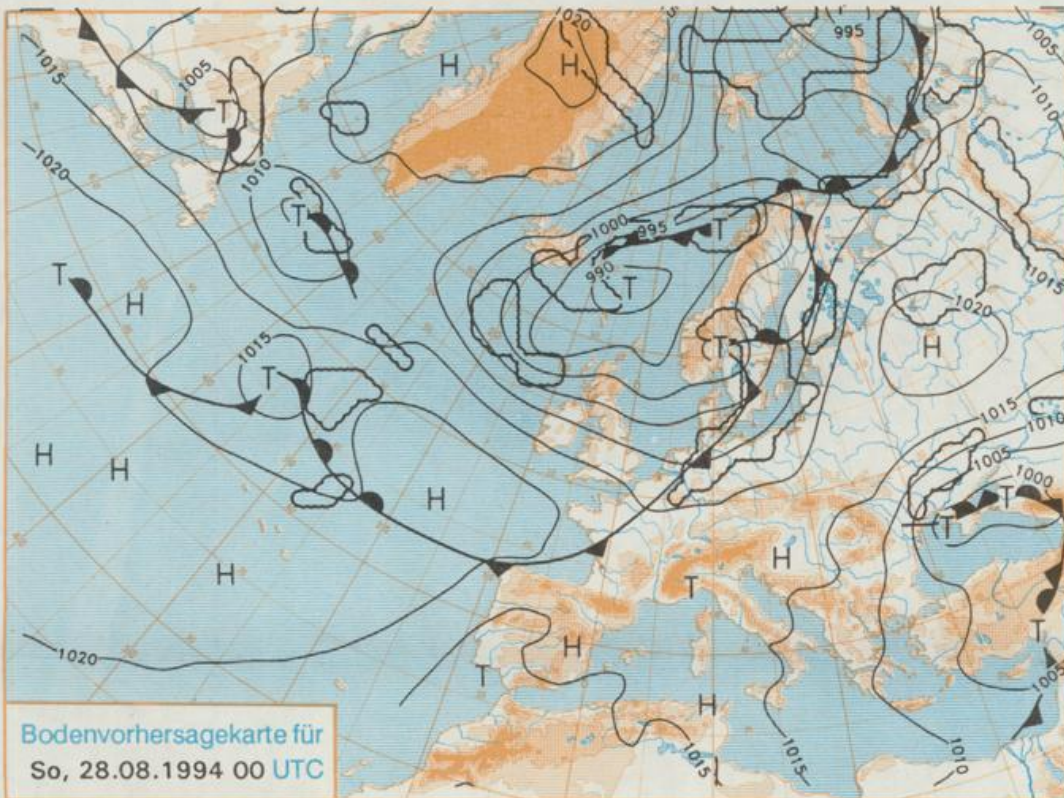


Erscheint täglich  
Nur PostbezugDruck und Verlag: Deutscher Wetterdienst, Zentralamt  
Frankfurter Straße 135, 63067 Offenbach am Main  
Postanschrift: 63004 (Postfach), Telefon: (069) 80 62-2283  
Telex: (069) 4152871, Telefax: (069) 80 62-2484  
Postgirokonto Frankfurt: BLZ 500 100 60, KINr. 490 31-606Schutzgebühr monatlich DM 26,-  
einschließlich Versandkosten,  
Einzelpreis DM 1.20  
zuzüglich Versandkosten

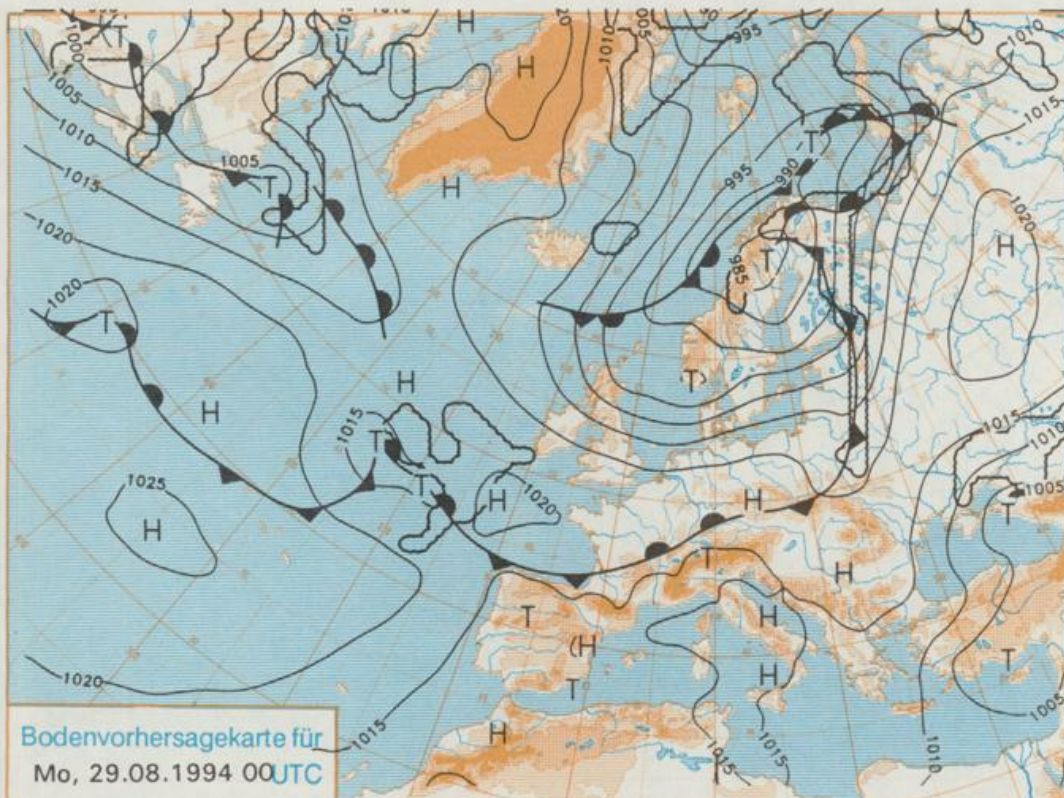
Jahrgang 1994

Freitag, den 26. August

Nummer 238



Stereographische Projektion 1 : 60 000 000 60°N



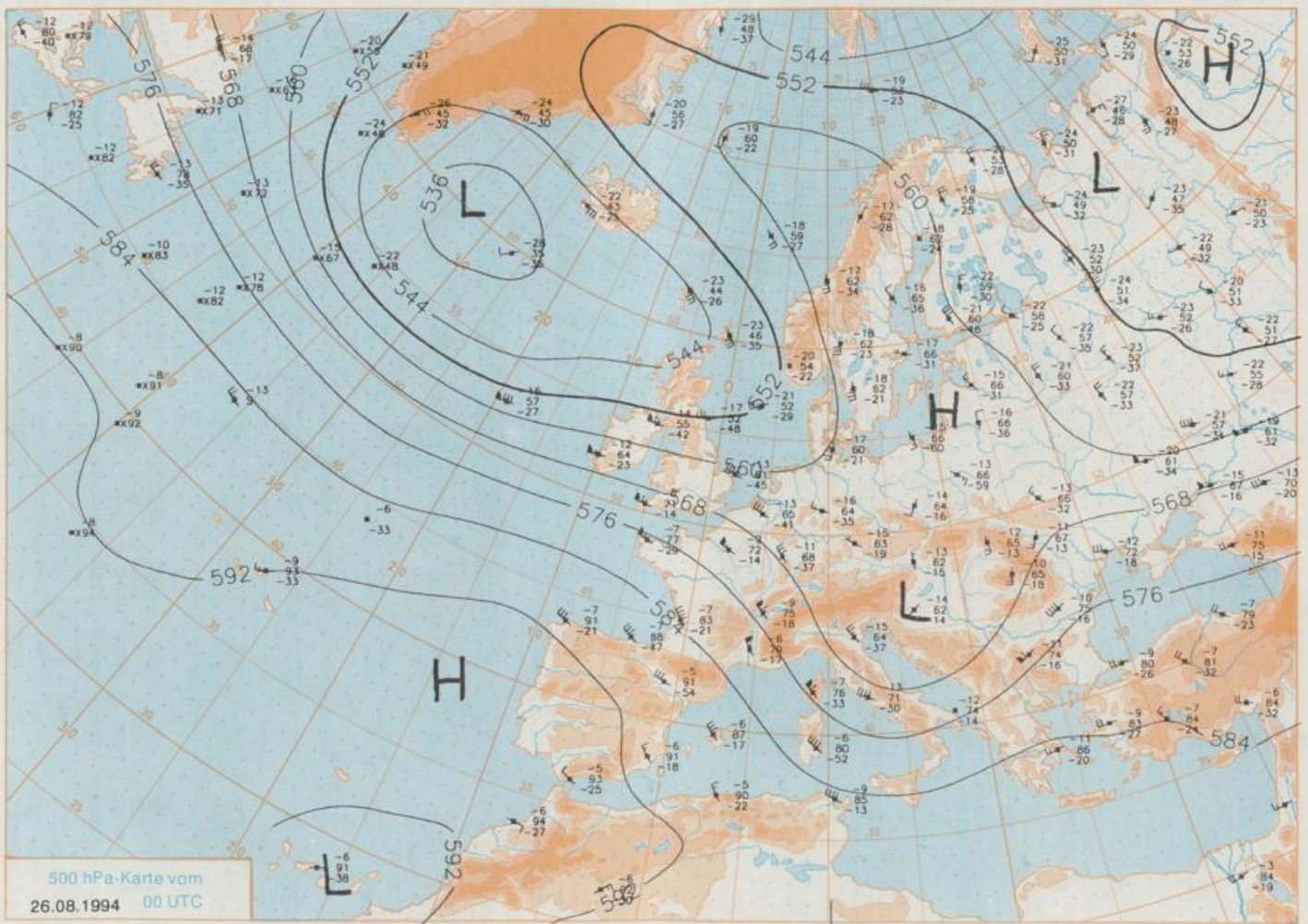
## Deutschland-Vorhersage für Sonntag, 28.08.1994

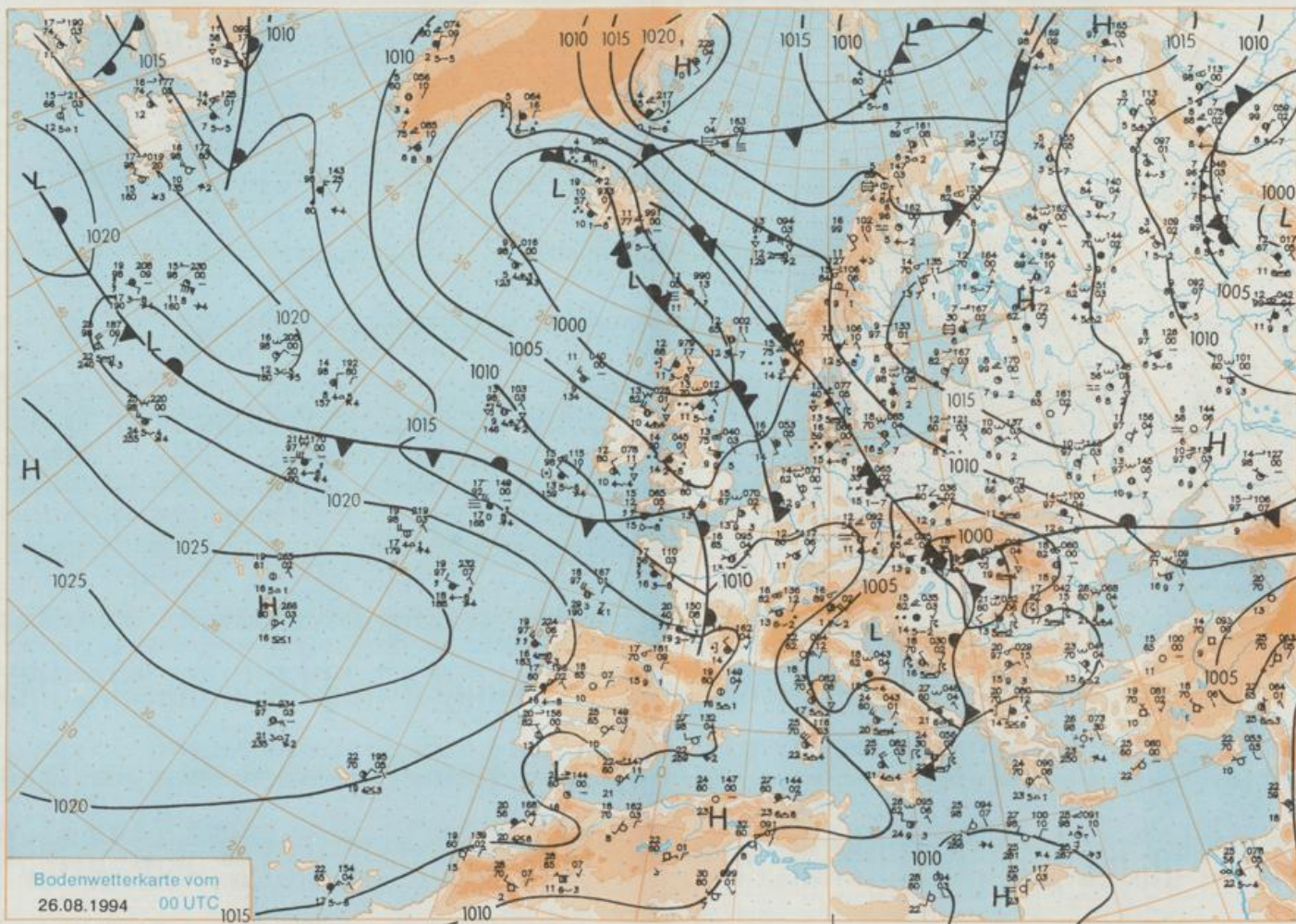
Die am Freitag 00 UTC über Frankreich und Deutschland angelangten Tiefausläufer lösen sich bis Sonntag weitgehend auf. Vom Ostatlantik her verlagert sich dagegen eine neue Kaltfront ostwärts und erreicht am Sonntag 00 UTC Nordwestdeutschland. Sie überquert bis Montag früh den größten Teil Deutschlands südostwärts und wird dabei über dem Alpenvorland stationär. Ihre Wetterwirksamkeit ist aber über Süddeutschland gering und nimmt nach Norden hin zu.

Am Sonntag von Nordwest nach Südost Durchzug starker Bewölkung, dabei im Norden vielfach, im Süden nur vereinzelt Schauer. Im Tagesverlauf Übergang zu wechselnder Bewölkung und auch im Norden kaum noch Schauer. Vor allem im Südwesten sonnige Abschnitte. Tiefsttemperaturen 12 bis 17 Grad C. Höchstwerte 18 bis 23, im Südosten bis 25 Grad C. Im Norden mäßiger bis frischer Wind aus West bis Südwest, sonst meist schwachwindig.

## Weitere Aussichten für Montag, 29.08.1994

Teils wolzig, teils sonnig, im Norden einzelne Schauer. Höchsttemperaturen im Norden um 18, im Süden um 22 Grad C.





Bodenwetterkarte vom  
26.08.1994 00 UTC

Stereographische Projektion 1 : 30 000 000 60°N

Wettermeldungen von Freitag, dem 26. August 1994 06 UTC

Station	Bar.-höhe (m)	Luftdr. red.NN (hPa)	Wetter	Wind km/h	Temperaturen (Grad C)					Sonne Vort. Std.	RR 24h mm	Schnee höhe cm	Extremwerte der Lufttemperatur in der Dekade vom 21.08. bis 31.08.					
					Luft 2 m	Taufpunkt	Max Vortag	Mittel 2 m	Min 5 cm				Nacht 2 m	Tmax Datum	Tmin Datum	Tmax Datum	Tmin Datum	
																		26.08.
Helgoland	8	1006.5	stark bew.	S	26	16.8	13.5	18.7	17.3	16.6	14	1.2	0.0	1952	24.0	21.08.1959	9.0	25.08.1956
List / Sylt	29	1006.5	wolkig	S	17	16.2	14.9	19.6	16.7	15.2	9	2.2	.	1937	28.0	21.08.1943	9.4	30.08.1986
Leck	13	1007.4	Nebel	SSE	15	12.0	11.5	20.6	15.7	8.4	7	2.3	.	1974	28.1	31.08.1975	2.8	31.08.1983
Husum	37	1007.9	leicht bew.	SSE	8	12.2	11.8	20.6	16.2	10.5	9	4.2	0.1					
Schleswig	48	1007.9	wolkenlos	S	5	11.8	11.1	20.3	16.0	11.5	10	5.2	0.5	1947	30.5	27.08.1964	4.8	29.08.1948
Kiel	31	1008.0	wolkenlos	SSW	4	13.6	13.4	18.6	16.4	11.9	10	4.2	5	1940	32.3	27.08.1964	4.9	22.08.1964
Arkona	42	1007.4	Regen	WNW	21	16.5	14.8	18.9	17.5	16.4	16	0.1	0.3	1951	30.1	27.08.1964	7.8	22.08.1964
Norderney	16	1006.2	leicht bew.	S	15	14.9	12.8	20.5	16.0	14.7	13	2.2	0.0	1947	30.5	27.08.1964	8.9	24.08.1956
Bremerhaven	11	1007.4	leicht bew.	S	8	13.2	11.1	19.5	15.8	12.4	11	1.0	0.2	1949	31.6	27.08.1964	7.5	25.08.1966
Cuxhaven	12	1007.5	wolkig	SSW	17	12.3	10.0	19.8	16.0	11.7	10	0.9	2	1946	31.7	27.08.1964	7.6	25.08.1956
Hamburg/Flugh.	16	1008.1	leicht bew.	ESE	4	12.8	11.4	20.8	16.2	11.2	8	3.3	6	1891	35.7	21.08.1943	1.8	22.08.1964
Lübeck	15	1008.7	wolkenlos	W	4	12.3	12.1	20.2	16.4	12.2	9	0.9	8	1890	34.5	21.08.1943	3.6	21.08.1949
Boitenhagen	17	1007.4	wolkenlos	WSW	8	13.2	12.2	18.4	16.8	13.0	12	.	14	1951	33.3	27.08.1964	4.3	22.08.1964
Schwerin	68	1008.2	leicht bew.	WNW	8	13.9	13.5	20.7	16.5	13.8	13	0.9	36	1946	32.5	27.08.1964	5.7	23.08.1973
Warnemünde	10	1007.5	stark bew.	N	15	15.9	13.8	20.5	16.8	15.1	15	0.1	9	1951	33.5	27.08.1964	6.5	22.08.1964
Teterow	50	1006.8	Regen	still		14.9	14.7	19.7	15.8	14.7	15	0.6	15	1947	33.0	27.08.1964	5.2	22.08.1964
Barth	7	1007.2	Regen	E	4	15.6	14.8	20.1	17.3	15.6	15	0.3	19					
Greifswald	6	1007.4	Regen	NW	4	15.5	14.8	19.0	16.8	15.3	14	.	3	1951	32.4	27.08.1964	4.2	23.08.1964
Ueckermünde	7	1008.1	Regen	S	4	14.8	14.5	19.4	18.0	14.7	14	.	3	1951	32.4	30.08.1951	2.4	23.08.1964
Emden	12	1006.7	wolkig	S	18	14.8	12.7	20.9	15.8	13.5	9	.	0.7	1947	32.4	27.08.1964	4.4	22.08.1964
Oldenburg	20	1007.5	wolkig	S	5	13.0	11.6	19.7	14.6	10.3	9	1.7	0.0					
Bremen/Flugh.	5	1007.8	wolkenlos	ESE	8	10.8	10.1	18.8	14.3	9.1	7	0.6	3	1890	36.0	21.08.1943	3.4	26.08.1980
Soitau	78	1008.7	leicht bew.	SSW	4	8.5	8.0	20.7	13.8	7.6	7	3.3	2	1947	32.5	27.08.1964	2.4	26.08.1980
Boizenburg	46	1009.0	wolkenlos	still		11.7	11.7	20.1	15.5	11.3	11	0.8	7	1951	33.2	27.08.1964	4.5	22.08.1964
Lüchow	18	1008.8	leicht bew.	still		11.6	11.6	19.1	15.4	11.2	10	.	22	1955	32.7	27.08.1964	2.0	23.08.1973
Seehausen/Altm.	23	1008.9	stark bew.	W	11	13.0	12.9	19.4	15.8	12.8	13	0.3	1					
Marnitz	85	1007.6	leicht bew.	W	9	13.6	12.6	20.2	16.0	13.6	13	X	16					
Neuruppin	39	1008.1	Regen	WSW	4	15.4	15.2	19.5	16.8	15.0	15	.	8					
Neubrandenburg	80	1007.5	Regen	still		14.8	14.5	19.4	15.9	14.7	14	0.1	5					
Angermünde	55	1007.6	Regen	still		15.2	14.8	20.3	17.6	15.0	13	.	3	1951	33.1	21.08.1989	2.1	23.08.1973
Lingen	26	1006.9	wolkig	S	9	14.2	12.3	21.1	15.7	13.4	12	3.0	0.0	1951	33.4	27.08.1964	4.5	31.08.1959
Münst.-Osn./Flugh.	53	1008.3	wolkig	SE	4	12.8	11.9	20.7	15.0	12.1	9	1.9	.					
Osnabrück	97	1008.6	wolkig	SSW	15	14.1	12.3	18.8	13.9	10.3	8	1.4	4	1952	33.9	27.08.1964	4.7	31.08.1959
Diepholz	43	1008.2	stark bew.	SW	8	13.4	12.4	18.0	13.9	9.4	6	2.0	0.8	1952	33.5	27.08.1964	2.2	31.08.1959
Bad Salzuflen	139	1008.7	stark bew.	SSW	8	13.0	11.2	18.1	13.8	10.7	9	1.8	0.7	1935	35.2	21.08.1943	3.3	21.08.1959
Hannover/Flugh.	59	1008.5	leicht bew.	SSE	8	10.6	9.9	17.3	13.4	8.6	6	0.2	12	1936	38.0	21.08.1943	3.3	22.08.1964
Braunschweig	88	1009.0	wolkenlos	SW	8	10.6	10.2	15.6	13.6	9.9	9	.	20	1891	36.1	21.08.1943	4.6	22.08.1964
Gardelegen	48	1008.8	wolkenlos	WSW	4	11.2	10.9	18.2	14.8	10.8	10	.	3					
Magdeburg	85	1009.2	wolkenlos	W	4	11.3	10.1	17.5	15.0	10.9	10	.	0.1	1947	33.9	27.08.1964	3.8	26.08.1980
Potsdam	100	1008.6	Regen	W	9	13.9	13.9	19.4	15.8	13.8	14	.	15	1893	37.4	21.08.1943	5.6	28.08.1899
Berlin-Temp.	49	1008.1	Regen	WNW	9	14.7	14.7	20.7	17.6	14.6	14	.	6	1876	36.6	21.08.1943	3.5	29.08.1885
Lindenberg	104	1007.7	Regen	WNW	11	14.6	14.5	21.6	17.6	14.6	15	.	5	1947	34.3	28.08.1964	6.0	29.08.1959
Manschnow	16	1007.5	Regen	still		15.2	14.8	21.7	18.3	15.2	15	.	10					
Düsseldorf/Flugh.	41	1009.3	wolkig	S	13	16.3	12.9	22.4	17.1	14.9	13	.	.	1969	31.3	21.08.1987	5.0	29.08.1993
Bocholt	24	1008.2	leicht bew.	S	9	14.4	13.1	21.9	16.5	14.0	12	6.3	3	1947	34.7	27.08.1964	3.7	29.08.1993
Essen	161	1008.8	wolkig	S	11	15.0	12.2	21.3	16.4	14.0	12	5.9	0.0	1935	35.0	23.08.1944	6.0	30.08.1964
Luedenscheid	392	1009.3	wolkig	WSW	9	12.6	10.7	18.4	13.8	9.9	8	4.1	0.3					
Kahler Asten	859	.	wolkig	SW	17	10.5	9.3	14.2	10.7	9.2	6	2.0	.	1955	28.3	27.08.1964	3.0	30.08.1964
Bad Lippspringe	158	1009.1	wolkig	SE	5	13.3	11.4	19.3	13.9	9.8	7	2.4	2	1951	34.0	27.08.1964	3.6	22.08.1973
Kassel	233	1010.6	Nebel	S	5	10.3	10.1	16.9	14.2	9.9	8	0.1	17	1951	34.9	27.08.1964	4.6	29.08.1993
Göttingen	171	1010.5	Nebel	ESE	4	9.4	9.2	15.3	13.1	8.7	8	0.6	24	1947	33.3	28.08.1964	2.3	21.08.1949
Leinefelde	356	1010.4	Nebel	still		8.2	8.2	15.2	12.8	6.8	5	.	26	1957	32.7	27.08.1964	3.1	29.08.1993
Braunlage	610	1009.6	leicht bew.	WNW	8	9.5	8.7	15.5	11.0	7.2	5	.	38	1936	30.8	21.08.1943	2.6	22.08.1973
Brocken	1153	.	leicht bew.	W	30	9.2	6.2	11.5	8.6	6.8	5	.	26	1951	25.9	28.08.1964	1.4	25.08.1980
Artern	166	1010.7	Nebel	W	4	9.7	9.4	18.0	14.4	9.7	10	.	13	1954	34.0	28.08.1964	4.2	26.08.1980
Leipzig/Flugh.	149	1010.0	leicht bew.	SW	11	11.3	10.2	17.7	14.7	11.2	10	.	5	1951	33.9	28.08.1992	5.5	26.08.1980
Wittenberg	106	1009.0	bedeckt	W	5	13.1	12.5	19.4	15.5	13.0	13	.	13	1951	33.6	21.08.1989	4.6	26.08.1980
Oschatz	152	1009.5	bedeckt	W	18	12.9	11.9	18.0	15.2	12.9	13	.	23	1917	34.8	21.08.1943	5.3	30.08.1947
Dresden/Flugh.	230	1008.8	stark bew.	W	18	13.1	12.2	17.8	15.6	13.0	13	.	20	1951	34.7	28.08.1992	1.2	23.08.1976
Doberlug-Kir.	100	1008.8	stark bew.	W	13	13.3	13.3	20.3	16.9	13.3	13	.	33	1951	34.9	27.08.1960	3.2	23.08.1976
Cottbus	70	1008.2	Regen	WNW	8	14.2	13.8	22.4	17.8	14.1	14	0.5	11	1951	33.8	29.08.1992	4.1	23.08.1976
Görlitz	238	1007.6	Regen	WNW	18	13.2	11.8	21.9	17.1	13.2	13	0.7	31					
Aachen	205	1008.4	wolkig	SSW	9	15.4	13.5	22.5	17.4	14.8	13	7.6	0.0	1891	37.2	23.08.1944	5.1	29.08.1948
Nürnberg	629	1010.0	stark bew.	SSW	17	11.9	10.8	18.3	13.2	11.2	11	6.9	0.0	1947	30.5	27.08.1964	4.3	25.08.1966
Köln-Bonn/Flugh.	100	1009.9	stark bew.	SSE	5	15.0	12.0	22.5										