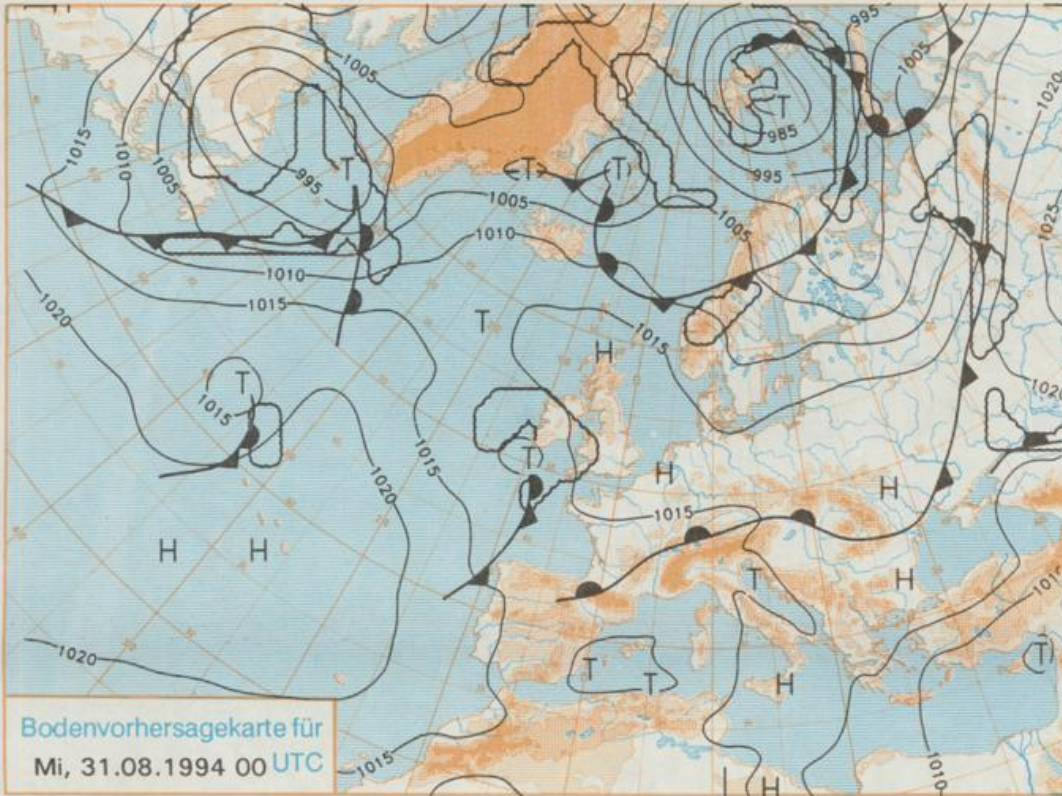


Erscheint täglich  
Nur PostbezugDruck und Verlag: Deutscher Wetterdienst, Zentralamt  
Frankfurter Straße 135, 63067 Offenbach am Main  
Postanschrift: 63004 (Postfach), Telefon: (069) 80 62-2283  
Telex: (069) 4152871, Telefax: (069) 80 62-2484  
Postgirokonto Frankfurt: BLZ 500 100 60, KfNr. 490 31-606Schutzgebühr monatlich DM 26,-  
einschließlich Versandkosten,  
Einzelpreis DM 1,20  
zuzüglich Versandkosten

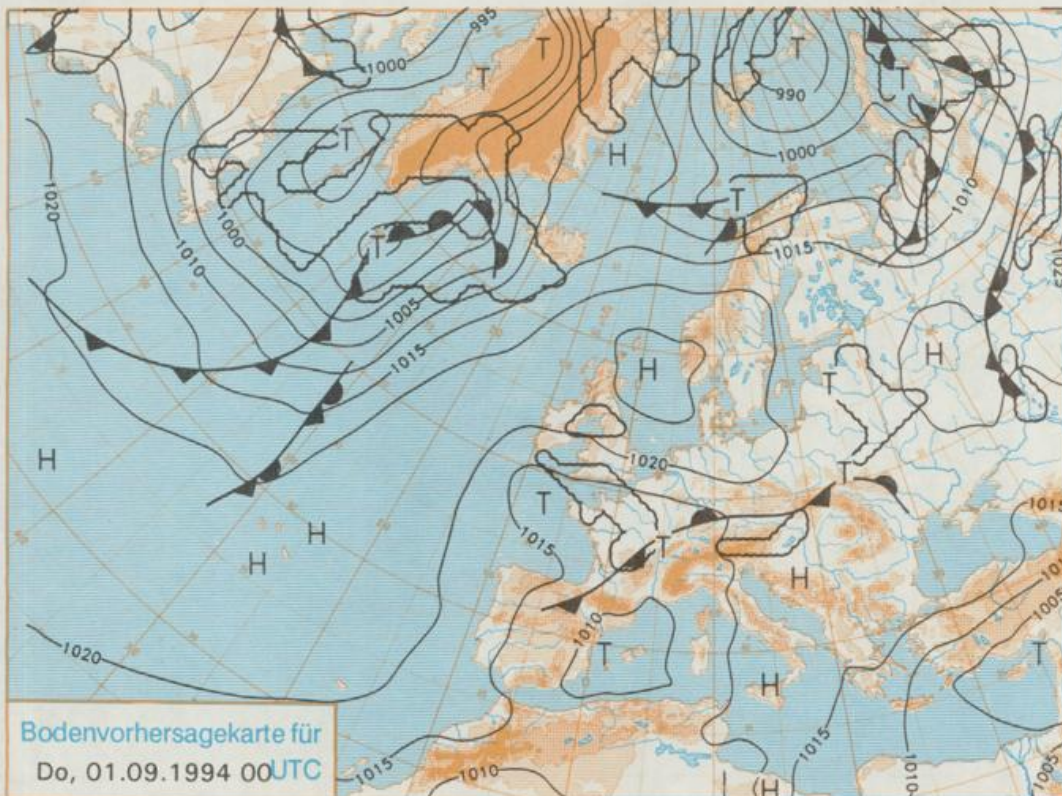
Jahrgang 1994

Montag, den 29. August

Nummer 241



Stereographische Projektion 1 : 60 000 000 60°N



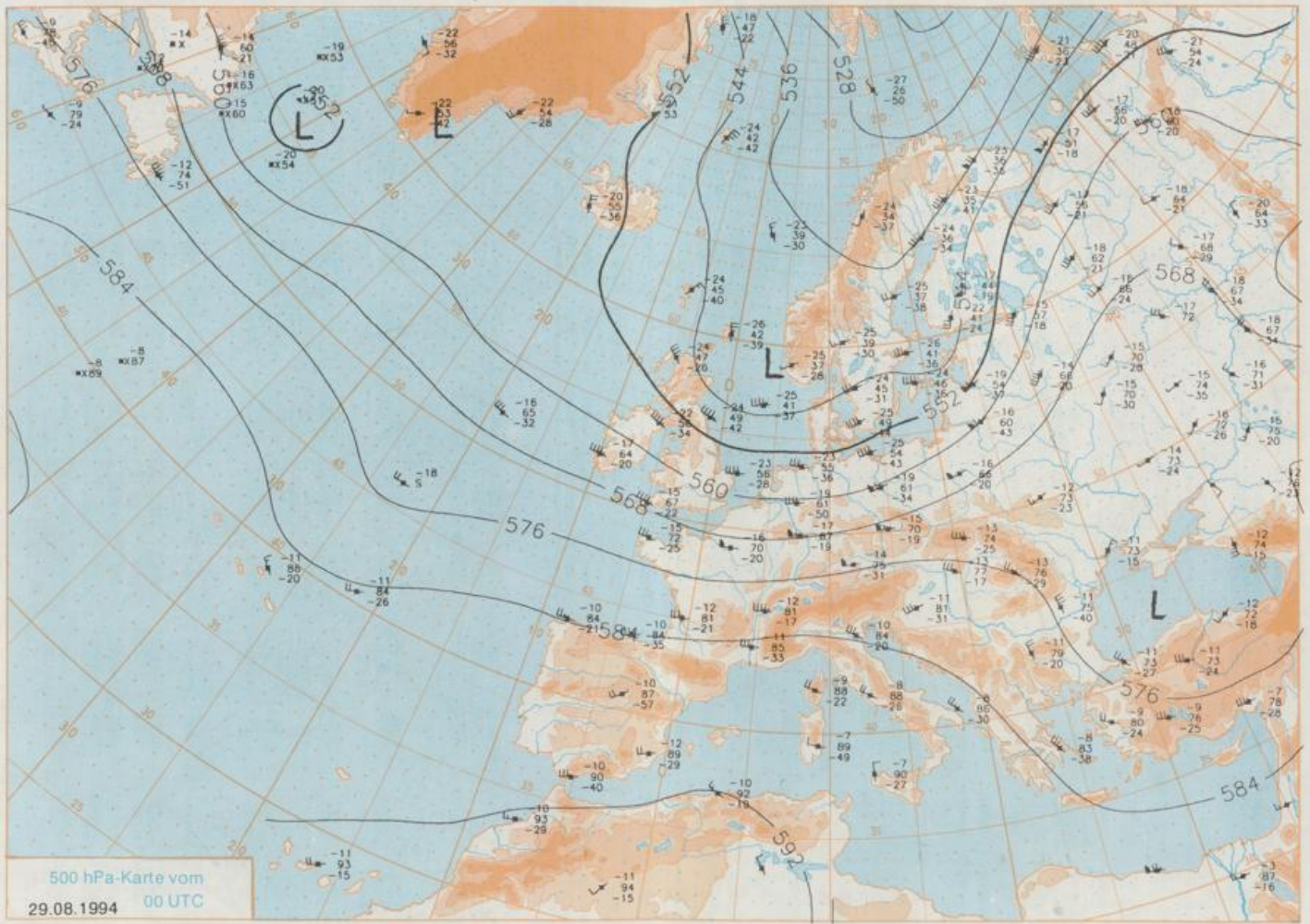
## Deutschland-Vorhersage für Mittwoch, 31.08.1994

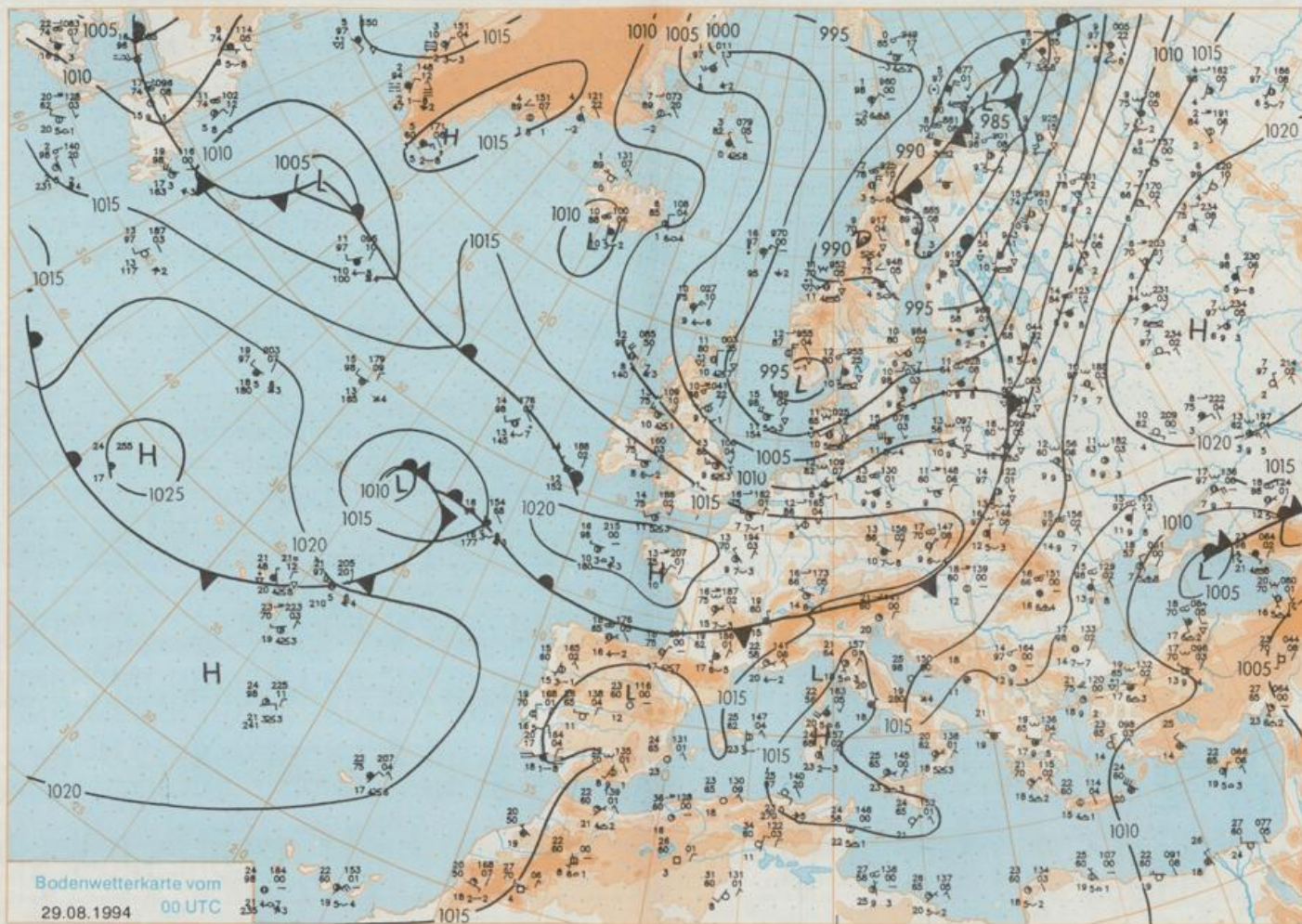
Das am Montagmorgen über Südschweden liegende Tief verlagert sich nordostwärts und füllt sich dabei auf. Die von ihm nach Deutschland geführte kühle Meeresluft gelangt am Mittwoch unter den Einfluß einer von Schottland über die Niederlande zum Schwarzen Meer reichenden Hochdruckzone und erwärmt sich. Im weiteren Verlauf gelangt der Süden auf der Vorderseite des Tiefs über Frankreich in den Bereich schwülwarmer Luft.

Heiter bis wolkelig und meist trocken, im äußersten Südwesten einzelne Schauer oder Gewitter. Frühtemperaturen 8 bis 14 Grad C. Höchsttemperaturen 19 bis 23, im Süden bis 26 Grad C. Schwachwindig.

## Weitere Aussichten für Donnerstag, 01.09.1994

Im Südwesten einzelne Schauer und Gewitter, sonst heiter bis wolkelig und trocken. Höchsttemperaturen 20 bis 25, im Süden bis 28 Grad C.





Stereographische Projektion 1 : 30 000 000 60°N

Wettermeldungen von Montag, dem 29. August 1994 06 UTC

Station	Bar.-höhe (m)	Luftdr. red.NN (hPa)	Wetter	Deutschland													Extremwerte der Lufttemperatur			
				Wind km/h	Temperaturen (Grad C)					Sonne Vort. Std.	RR 24h mm	Schnee höhe cm	in der Dekade vom 21.08. bis 31.08.							
					Luft 2 m	Tau-punkt	Max	Mittel	Min				Nacht 2 m 5 cm	seit	Tmax	Datum	Tmin	Datum		
Helgoland	8	1005.5	wolkig	W	54	16.0	11.4	16.7	14.4	11.9	9	7.3	19	1952	24.0	21.08.1959	9.0	25.08.1956		
List / Sylt	29	1002.4	nach Gewitt	W	48	12.8	11.5	16.2	14.7	12.4	11	7.2	13	1937	28.0	21.08.1943	9.4	30.08.1986		
Leck	13	1004.5	Schauer	W	31	12.6	10.1	16.1	9.9	12.1	11	6.7	10	1974	28.1	31.08.1975	2.8	31.08.1983		
Husum	37	1005.1	wolkig	WSW	41	15.0	9.8	16.4	13.6	11.4	10	5.3	4							
Schleswig	48	1005.1	stark bew.	SW	28	12.3	11.2	16.4	12.5	11.1	10	3.8	6	1947	30.5	27.08.1964	4.8	29.08.1948		
Kiel	31	1006.0	Schauer	SW	21	11.9	9.6	16.3	13.6	11.8	11	5.8	6	1940	32.3	27.08.1964	4.9	22.08.1964		
Arkona	42	1006.8	leicht bew.	SW	44	12.2	8.3	16.3	14.7	11.0	10	3.9	0.5	1951	30.1	27.08.1964	7.8	23.08.1964		
Norderney	16	1007.4	Schauer	W	39	14.6	11.3	17.2	15.5	13.4	12	5.8	12	1947	30.5	27.08.1964	8.9	24.08.1956		
Bremerhaven	11	1008.6	wolkig	SW	39	13.8	10.0	18.2	14.6	12.5	11	8.3	1	1949	31.6	27.08.1964	7.5	25.08.1966		
Cuxhaven	12	1007.3	stark bew.	WSW	31	14.0	10.8	17.3	14.3	12.6	11	8.7	13	1946	31.7	27.08.1964	7.6	25.08.1956		
Hamburg/Flugh.	16	1008.7	leicht bew.	SW	28	12.2	8.7	18.4	14.3	11.2	9	7.9	1	1891	35.7	21.08.1943	1.8	22.08.1964		
Lübeck	15	1008.6	leicht bew.	SSW	24	11.8	9.0	18.2	14.2	11.0	9	7.4	3	1890	34.5	21.08.1943	3.6	21.08.1949		
Boltenhagen	17	1007.1	leicht bew.	SSW	26	12.3	8.4	16.6	12.9	10.6	9	5.3	7	1951	33.3	27.08.1964	4.3	22.08.1964		
Schwerin	68	1009.2	leicht bew.	SW	24	11.4	9.0	18.0	12.9	10.2	9	5.4	2	1946	32.5	27.08.1964	5.7	23.08.1973		
Warnemünde	10	1007.9	leicht bew.	SSW	22	12.6	8.4	17.1	14.0	11.3	10	4.0	0.9	1951	33.5	27.08.1964	6.5	22.08.1964		
Teterow	50	1009.1	leicht bew.	SW	31	12.2	8.8	17.3	14.0	11.0	9	4.5	2	1947	33.0	27.08.1964	5.2	22.08.1964		
Barth	7	1007.8	leicht bew.	SSW	17	11.2	8.1	16.7	14.4	10.5	9	X	0.8							
Greifswald	6	1009.0	wolkig	SSW	18	12.3	8.2	17.5	13.5	11.1	9	4.5	2	1951	32.4	27.08.1964	4.2	23.08.1964		
Ueckermünde	7	1010.6	leicht bew.	S	18	10.5	9.2	18.4	15.0	9.5	8	4.6	6	1951	32.4	30.08.1951	2.4	23.08.1964		
Emden	12	1009.0	stark bew.	SW	44	13.4	10.6	18.1	15.1	13.0	12	8.3	4	1947	32.4	27.08.1964	4.4	22.08.1964		
Oldenburg	20	1009.5	wolkig	SW	18	13.1	9.6	19.6	14.8	11.2	9	8.9	2							
Bremen/Flugh.	5	1010.2	leicht bew.	SW	22	12.1	9.0	20.7	14.4	9.2	7	5.7	0.3	1890	36.0	21.08.1943	3.4	26.08.1980		
Soi tau	78	1011.2	leicht bew.	SW	17	11.7	8.6	18.8	14.4	10.6	9	5.7	2	1947	32.5	27.08.1964	2.4	26.08.1980		
Boizenburg	46	1010.2	leicht bew.	SW	22	11.9	9.0	17.8	14.2	11.4	11	6.8		1951	33.2	27.08.1964	4.5	22.08.1964		
Lüchow	18	1011.4	leicht bew.	SW	21	11.8	9.3	18.4	14.2	11.4	10	5.8	0.2	1955	32.7	27.08.1964	2.0	23.08.1973		
Seehausen/Altm.	23	1012.1	wolkig	SW	18	12.2	8.6	19.3	15.4	11.4	10	5.7	0.6							
Marnitz	85	1010.2	wolkig	SW	18	12.2	8.3	18.2	14.4	10.5	8	X	4							
Neuruppin	39	1012.4	leicht bew.	SSW	15	11.7	9.2	19.7	14.9	10.1	8	5.3	9							
Neubrandenburg	80	1010.2	leicht bew.	SW	31	12.4	8.6	18.3	13.5	10.0	9	4.7	11							
Angermünde	55	1012.1	leicht bew.	SW	17	11.3	9.1	19.5	15.3	10.5	8	5.7	7	1951	33.1	21.08.1989	2.1	23.08.1973		
Lingen	26	1011.1	leicht bew.	SSW	13	11.6	9.0	19.4	14.0	11.5	10	7.2	0.4	1951	33.4	27.08.1964	4.5	31.08.1959		
Münst.-Osn./Flugh.	53	1013.1	wolkig	SW	21	11.4	9.4	20.0	14.8	11.4	8	8.4	0.0							
Osnabrück	97	1013.1	leicht bew.	SW	21	11.6	9.3	19.2	15.1	11.3	10	5.8	2	1952	33.9	27.08.1964	4.7	31.08.1959		
Diepholz	43	1011.8	leicht bew.	SW	22	12.2	9.3	20.3	14.2	9.0	5	7.8	0.0	1952	33.5	27.08.1964	2.2	31.08.1959		
Bad Salzuflen	139	1013.3	leicht bew.	SW	13	11.2	8.7	18.9	14.8	10.7	8	6.1	0.0	1935	35.2	21.08.1943	3.3	31.08.1959		
Hannover/Flugh.	59	1011.7	leicht bew.	SW	22	12.5	8.3	19.2	15.8	11.7	8	6.1	0.0	1936	38.0	21.08.1943	3.3	22.08.1964		
Braunschweig	88	1012.8	leicht bew.	SW	15	11.6	8.0	19.1	15.8	10.6	8	5.9	0.2	1891	36.1	21.08.1943	4.6	22.08.1964		
Gardelegen	48	1012.6	wolkig	SW	15	12.2	8.9	19.8	15.8	10.2	9	8.8	0.1							
Magdeburg	85	1013.5	leicht bew.	SW	13	11.3	8.2	21.0	16.1	10.3	9	6.2	1	1947	33.9	27.08.1964	3.8	26.08.1980		
Potsdam	100	1013.8	leicht bew.	SW	17	9.7	8.3	19.7	14.4	9.1	7	4.5	0.4	1893	37.4	21.08.1943	5.6	28.08.1959		
Berlin-Temp.	49	1013.5	leicht bew.	SSW	13	12.4	8.5	20.6	16.6	11.4	9	5.5	2	1876	36.6	21.08.1943	3.5	29.08.1885		
Lindenberg	104	1013.8	wolkenlos	WSW	13	11.4	9.6	19.1	14.1	10.3	8	3.6	12	1947	34.3	28.08.1964	6.0	29.08.1959		
Manschnow	16	1013.2	leicht bew.	SW	15	11.5	9.4	19.9	15.2	10.4	8	4.9	6							
Düsseldorf/Flugh.	41	1015.6	leicht bew.	SW	21	11.5	9.5	19.7	14.8	10.8	9	X		1969	31.3	21.08.1987	5.0	29.08.1993		
Bocholt	24	1013.8	wolkig	SW	18	11.2	9.6	19.3	14.3	10.9	10	9.1		1947	34.7	27.08.1964	3.7	29.08.1993		
Essen	161	1015.2	leicht bew.	SW	21	11.1	9.1	18.4	14.7	10.5	9	4.9	0.0	1935	35.0	23.08.1944	6.0	30.08.1964		
Luedenscheid	392	1015.5	wolkig	WSW	18	10.1	8.3	17.0	12.6	8.8	7	5.7	0.1							
Kahler Asten	859	-	Regen	WSW	21	6.7	6.7	13.7	8.9	6.0	5	6.9	1	1955	28.3	27.08.1964	3.0	30.08.1964		
Bad Lippspringe	158	1014.1	leicht bew.	SW	15	11.6	8.5	18.7	14.6	10.4	7	4.4	0.0	1951	34.0	27.08.1964	3.6	22.08.1973		
Kassel	233	1015.5	leicht bew.	SSW	11	9.9	7.6	19.7	14.5	9.3	5	7.6	0.9	1951	34.9	27.08.1964	4.6	29.08.1993		
Göttingen	171	1015.4	leicht bew.	SW	11	10.7	7.9	18.9	14.8	8.4	6	5.1	0.2	1947	33.3	28.08.1964	2.3	21.08.1949		
Leinefelde	356	1015.3	leicht bew.	WSW	13	10.1	7.4	18.4	14.2	8.3	7	5.6	2	1957	32.7	27.08.1964	3.1	29.08.1993		
Braunlage	610	1014.9	stark bew.	SW	11	7.4	6.4	15.2	11.5	5.5	3	4.2	0.8	1936	30.8	21.08.1943	2.6	22.08.1973		
Brocken	1153	-	in Wolken	SW	54	4.4	4.4	11.1	7.8	4.2	4	8.0	0.9	1951	25.9	28.08.1964	1.4	25.08.1980		
Artern	166	1015.4	leicht bew.	WSW	8	10.7	7.9	20.2	15.9	10.3	9	4.3	5	1954	34.0	28.08.1964	4.2	26.08.1980		
Leipzig/Flugh.	149	1015.3	leicht bew.	SSW	13	12.1	8.9	19.5	15.8	11.2	9	4.7	7	1951	33.9	28.08.1964	5.5	26.08.1980		
Wittenberg	106	1014.3	leicht bew.	SW	8	11.0	8.8	20.2	15.5	10.5	8	5.0	5	1951	33.6	21.08.1989	4.6	26.08.1980		
Oschatz	152	1015.1	leicht bew.	SW	17	12.4	10.9	23.0	15.6	11.6	10	4.8	3							
Dresden/Flugh.	230	1015.1	leicht bew.	WSW	15	13.2	9.6	23.4	15.5	12.9	11	3.6	0.6	1917	34.8	21.08.1943	5.3	30.08.1947		
Doberlug-Kir.	100	1014.7	wolkig	SW	9	12.2	11.3	23.1	15.7	11.5	10	3.3	5	1951	34.7	28.08.1992	1.2	23.08.1976		
Cottbus	70	1014.8	leicht bew.	WSW	11	12.4	11.2	22.5	15.4	11.6	10	3.3	7	1951	34.9	27.08.1960	3.2	23.08.1976		
Görlitz	238	1015.1	leicht bew.	SW	8	11.7	8.9	22.7	14.5	10.4	9	3.5	4	1951	33.8	29.08.1992	4.1	23.08.1976		
Aachen	205	1016.2	wolkig	SW	13	10.9	9.4	19.4	14.8	10.4	8	7.6	0.0	1891	37.2	23.08.1944	5.1	29.08.1948		
Nürnberg	629	1017.8	stark bew.	WSW	21	7.7	6.9	16.4	12.2	7.2	6	9.2	0.8	1947	30.5	27.08.1964	4.3	25.08.1966		
Köln-Bonn/Flugh.	100	1016.8	wolkig	SSW	4	9.3	8.0	20.5	15.0	8.8										