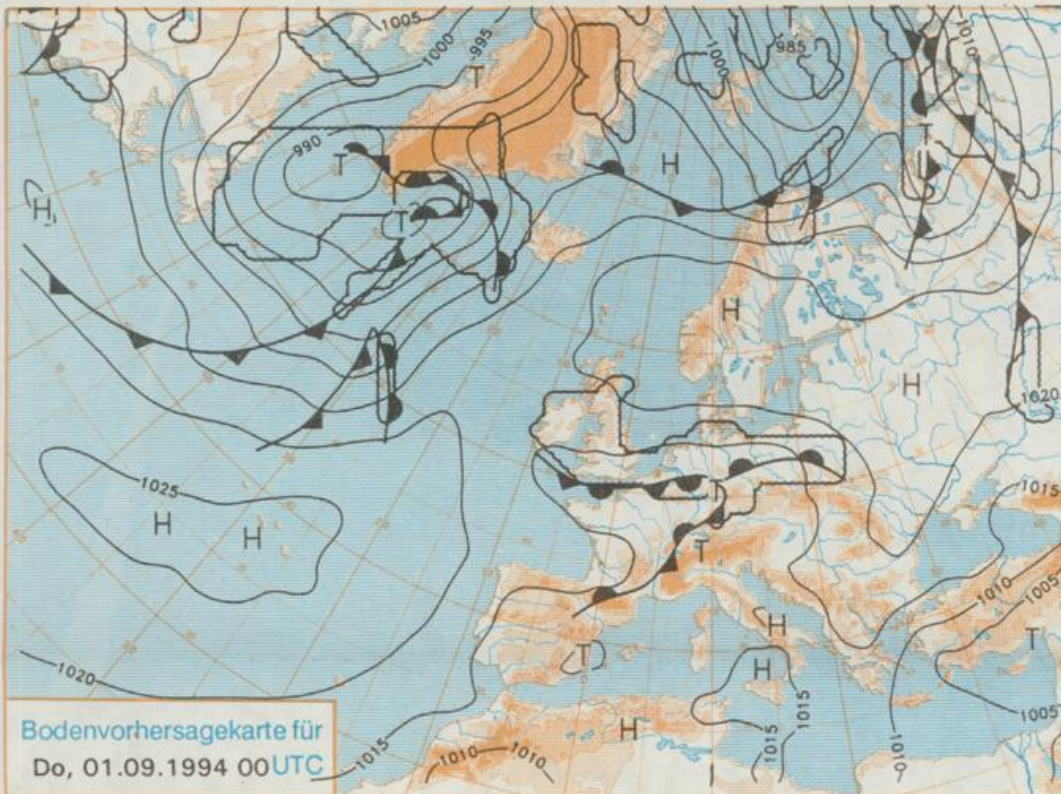


Erscheint täglich
Nur PostbezugDruck und Verlag: Deutscher Wetterdienst, Zentralamt
Frankfurter Straße 135, 63067 Offenbach am Main
Postanschrift: 63004 (Postfach), Telefon: (069) 80 62-2283
Telex: (069) 4152871, Telefax: (069) 80 62-2484
Postgirokonto Frankfurt: BLZ 500 100 60, KfNr. 490 31-606Schutzgebühr monatlich DM 28,-
einschließlich Versandkosten,
Einzelpreis DM 1,20
zuzüglich Versandkosten

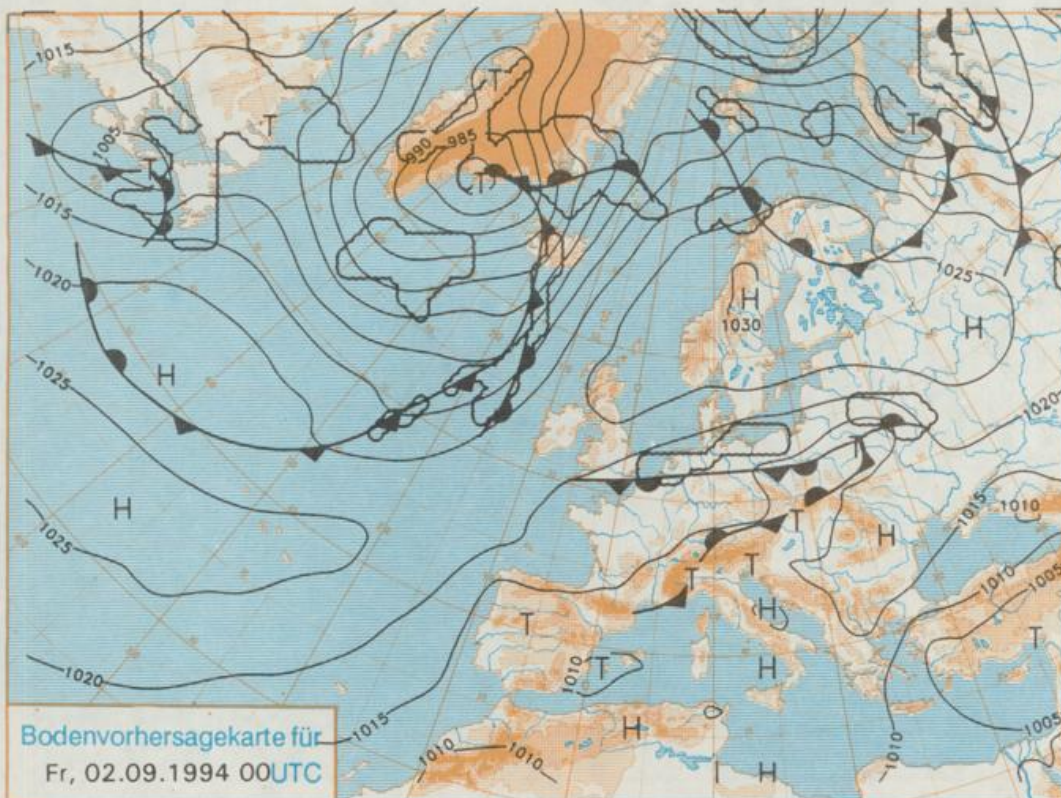
Jahrgang 1994

Dienstag, den 30. August

Nummer 242



Stereographische Projektion 1 : 60 000 000 60°N



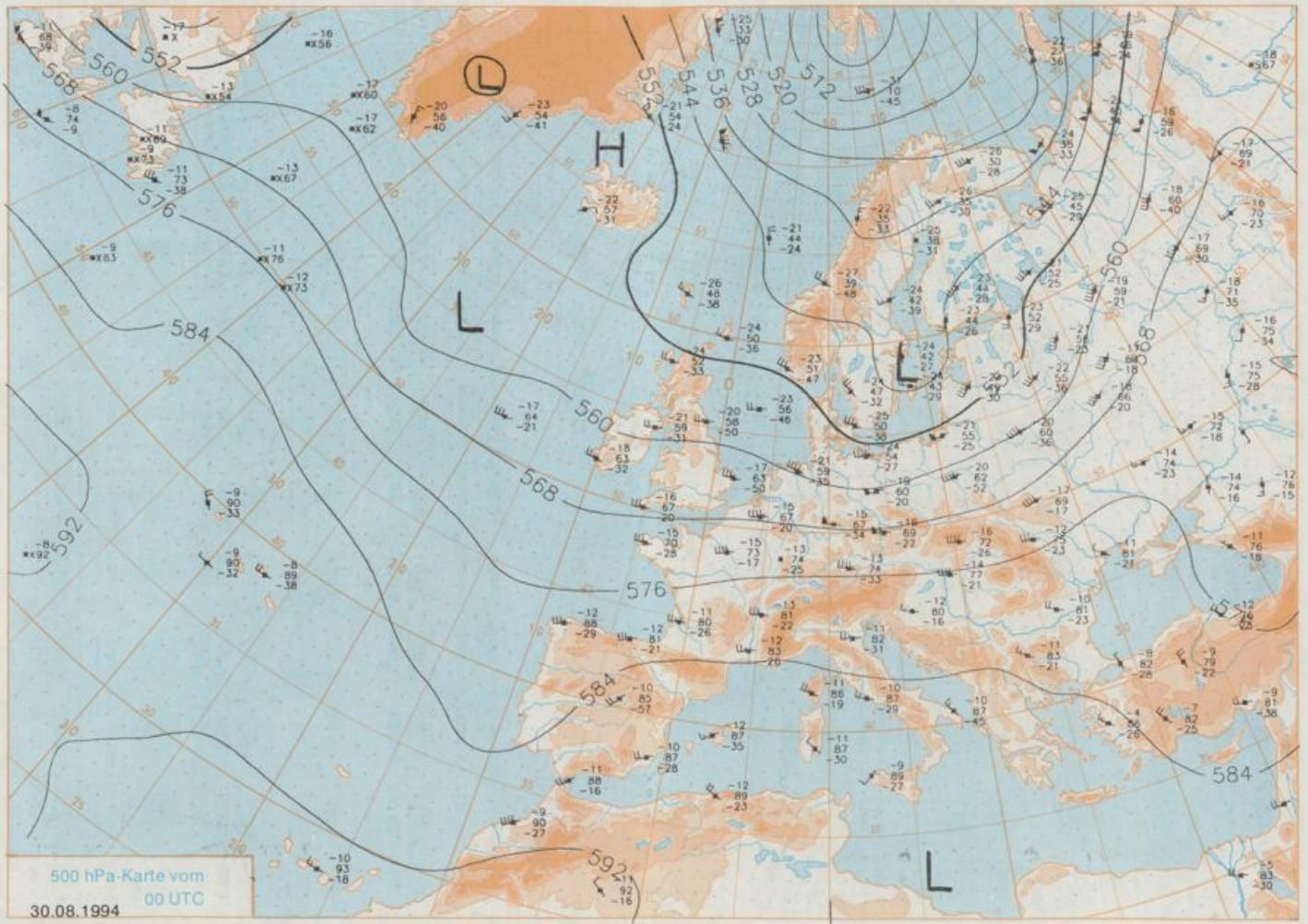
Deutschland-Vorhersage für Donnerstag, 01.09.1994

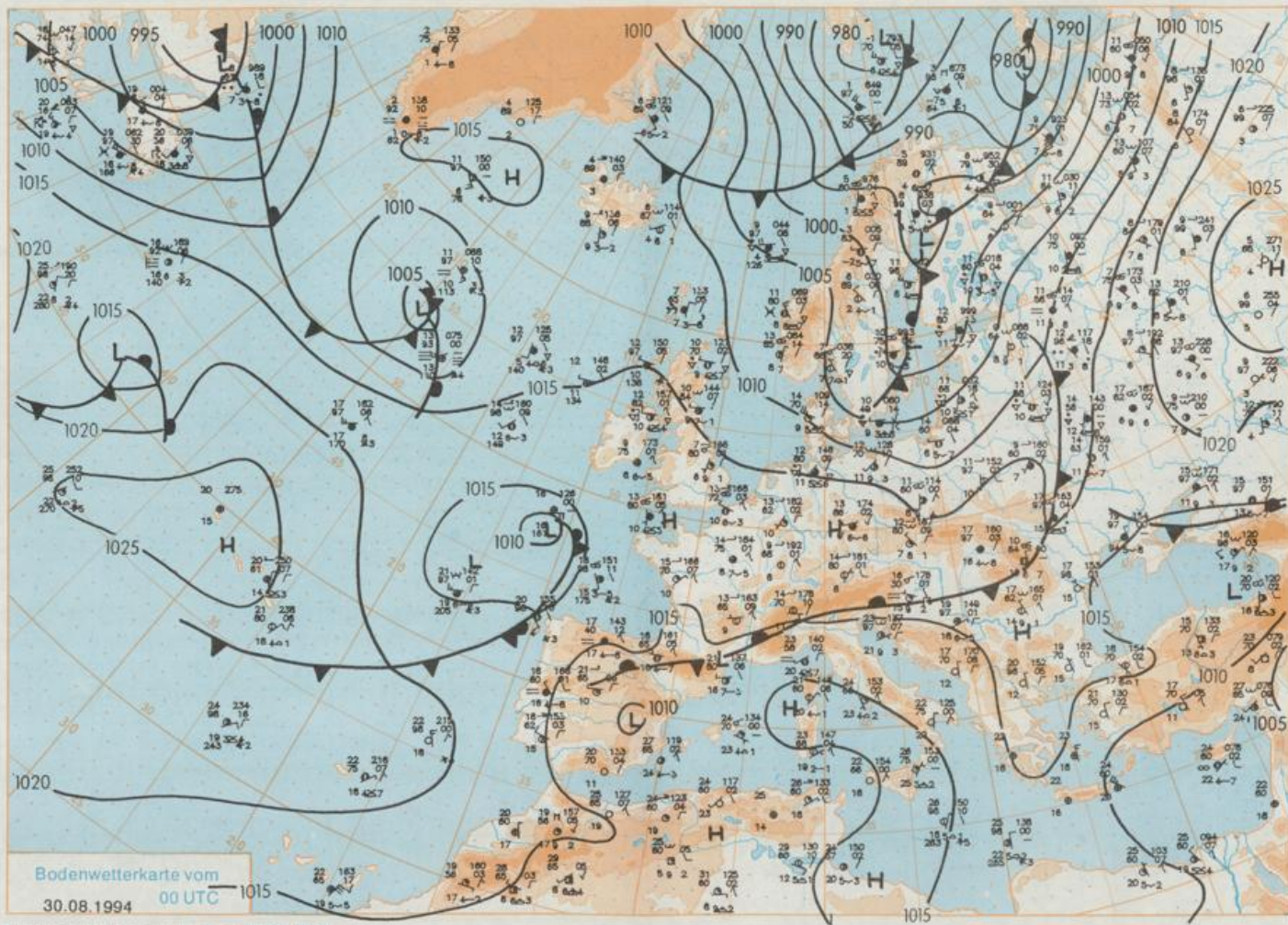
Die am Dienstag 00 UTC über Deutschland gelegene flache Hochdruckzone verlagert ihren Schwerpunkt bis Donnerstag 00 UTC unter Verstärkung nach Schweden. Während sie am Donnerstag für den Norden noch wetterbestimmend ist, gelangt das übrige Deutschland unter den Einfluß einer Luftmassengrenze, die derzeit quasistationär im Alpenraum liegt, aber im weiteren Verlauf nach Norden vorankommt.

In den nördlichen Bundesländern wolkig mit Aufheiterungen und nur im südlichen Niedersachsen zum Abend hin etwas Regen. Im übrigen Deutschland stark bewölkt bis bedeckt und gebietsweise Regen, in der Mitte und an den Alpen zum Teil länger andauernd. Frühtemperaturen zwischen 10 Grad C im Norden und 16 Grad C im Süden. Tageshöchsttemperaturen 16 bis 21 Grad C. Im Norden mäßiger bis frischer Wind aus östlichen Richtungen, sonst überwiegend schwachwindig.

Weitere Aussichten für Freitag, 02.09.1994

Wechselhaft mit zeitweiligen Regenfällen. Kühl.





Wettermeldungen von Dienstag, dem 30. August 1994 06 UTC

Station	Bar.-höhe (m)	Luftdr. red.NN (hPa)	Wetter	Wind	Temperatur (Grad C)					Sonne Vort. Std.	RR 24h mm	Schnee höhe cm	Extremwerte der Lufttemperatur in der Dekade vom 21.08. bis 31.08.					
					Luft 2 m	Taufpunkt	Max Vortag	Mittel Min 2 m	Nacht 5 cm				Tmax Datum	Tmin Datum	Tmax Datum	Tmin Datum		
																	km/h	2 m
Helgoland	8	1014,8	wolkig	W	26	15,4	9,9	16,7	15,8	11,8	13	5,5	12	1952	24,0	21.08.1959	9,0	25.08.1956
List / Sylt	29	1013,5	wolkig	W	13	14,2	9,9	16,6	14,2	13,6	12	8,1	2	1937	28,0	21.08.1943	9,4	30.08.1986
Leck	13	1014,3	leicht bew.	SSW	5	10,6	9,0	17,3	13,1	7,3	4	6,7	6	1974	28,1	31.08.1975	2,8	31.08.1983
Husum	37	1014,4	leicht bew.	S	4	11,6	10,4	17,2	12,9	9,9	8	6,6	5					
Schleswig	48	1014,8	leicht bew.	SW	8	10,2	9,4	17,2	12,8	9,4	8	5,1	9	1947	30,5	27.08.1964	4,8	29.08.1948
Kiel	31	1015,0	leicht bew.	SW	8	11,3	9,5	18,0	13,8	9,8	8	6,2	7	1940	32,3	27.08.1964	4,9	22.08.1964
Arkona	42	1013,5	wolkig	W	41	13,8	8,4	16,9	14,4	12,9	12	6,4	2	1951	30,1	27.08.1964	7,8	23.08.1964
Norderney	16	1015,3	leicht bew.	SW	13	14,6	12,1	17,3	15,0	14,5	13	3,2	5	1947	30,5	27.08.1964	8,9	24.08.1956
Bremerhaven	11	1015,5	leicht bew.	WSW	15	12,8	11,0	17,0	14,5	12,3	11	4,7	7	1949	31,6	27.08.1964	7,5	25.08.1966
Cuxhaven	12	1015,3	leicht bew.	SSW	9	13,0	11,3	16,8	14,2	12,6	13	4,6	30	1946	31,7	27.08.1964	7,6	25.08.1956
Hamburg/Flugh.	16	1016,0	wolkig	WSW	8	10,3	9,3	17,3	13,7	10,0	8	3,7	7	1891	35,7	21.08.1943	1,8	22.08.1964
Lübeck	15	1015,5	leicht bew.	WSW	8	10,4	9,5	16,7	13,6	9,8	7	4,1	8	1890	34,5	21.08.1943	3,6	21.08.1949
Boltenhagen	17	1014,5	leicht bew.	WSW	15	11,0	9,9	16,0	12,8	9,7	8	4,4	12	1951	33,3	27.08.1964	4,3	22.08.1964
Schwerin	68	1015,6	leicht bew.	SW	11	10,5	10,0	16,7	12,9	10,3	9	3,8	5	1946	32,5	27.08.1964	5,7	23.08.1973
Warnemünde	10	1014,9	wolkig	SW	13	12,0	10,8	16,6	14,3	11,4	11	5,1	8	1951	33,5	27.08.1964	6,5	22.08.1964
Teterow	50	1015,1	leicht bew.	WSW	13	10,9	10,5	17,9	13,8	9,7	8	6,7	0,4	1947	33,0	27.08.1964	5,2	22.08.1964
Barth	7	1014,3	leicht bew.	SW	9	11,4	10,4	17,4	14,6	11,0	10	X	4					
Greifswald	6	1014,8	leicht bew.	WSW	17	11,1	9,9	18,0	14,6	10,5	9	7,9	9	1951	32,4	27.08.1964	4,2	23.08.1964
Ueckermünde	7	1015,6	leicht bew.	WSW	17	11,1	10,4	19,2	14,4	10,3	9	7,1	0,5	1951	32,4	30.08.1951	2,4	23.08.1964
Emden	12	1015,8	leicht bew.	SW	8	12,7	11,7	17,7	14,3	12,3	11	4,6	3	1947	32,4	27.08.1964	4,4	22.08.1964
Oldenburg	20	1016,3	wolkig	SSW	4	10,6	9,6	18,5	13,6	10,1	9	5,5	4					
Bremen/Flugh.	5	1016,4	leicht bew.	S	8	8,4	7,6	19,4	13,3	7,1	5	4,5	5	1890	36,0	21.08.1943	3,4	26.08.1980
Soltau	78	1016,9	leicht bew.	SSW	5	8,7	8,2	17,6	13,2	8,2	7	4,8	2	1947	32,5	27.08.1964	2,4	26.08.1980
Boizenburg	46	1016,5	leicht bew.	WSW	13	10,3	10,3	18,4	12,5	9,7	9	3,6	5	1951	33,2	27.08.1964	4,5	22.08.1964
Lüchow	18	1016,7	leicht bew.	SW	9	9,8	9,8	18,4	13,9	8,5	7	4,5	1	1955	32,7	27.08.1964	2,0	23.08.1973
Seehausen/Altm.	23	1017,1	leicht bew.	WSW	17	10,3	9,5	19,2	14,8	9,5	9	4,8	0,4					
Marnitz	85	1015,7	wolkenlos	WSW	13	10,5	9,2	18,4	13,6	9,8	8	X	0,6					
Neuruppin	39	1017,3	leicht bew.	WSW	5	10,2	9,6	19,3	14,7	9,6	8	6,2	0,9					
Neubrandenburg	80	1015,8	leicht bew.	WSW	13	11,0	10,5	18,9	13,1	9,9	9	6,1	3					
Angermünde	55	1016,2	wolkig	W	21	11,1	10,4	19,6	14,9	10,8	9	7,6	0,6	1951	33,1	21.08.1989	2,1	23.08.1973
Lingen	26	1015,9	wolkig	S	5	10,6	9,5	19,0	14,8	9,7	8	8,5	0,0	1951	33,4	27.08.1964	4,5	31.08.1959
Münst.-Osn./Flugh.	53	1017,0	wolkig	uml	2	9,7	9,7	18,3	14,4	9,2	6	6,5	0,0					
Osnabrück	97	1017,3	leicht bew.	SSW	5	11,5	9,1	18,8	14,2	11,2	9	5,5	0,0	1952	33,9	27.08.1964	4,7	31.08.1959
Diepholz	43	1016,9	leicht bew.	SW	4	10,2	9,4	19,4	15,0	7,5	3	6,6	0,0	1952	33,5	27.08.1964	2,2	31.08.1959
Bad Salzungen	139	1017,2	leicht bew.	SSW	5	10,4	8,6	17,9	14,2	9,6	8	6,2	0,0	1935	35,2	21.08.1943	3,3	31.08.1959
Hannover/Flugh.	59	1017,1	leicht bew.	SSW	5	9,8	8,5	18,6	15,1	8,7	5	6,6	0,0	1936	38,0	21.08.1943	3,3	22.08.1964
Braunschweig	88	1017,3	leicht bew.	SSW	11	10,2	8,7	18,9	15,2	9,8	7	10,1	0,0	1891	36,1	21.08.1943	4,6	22.08.1964
Gardelegen	48	1017,3	leicht bew.	SSW	5	10,0	9,6	18,9	14,9	8,4	6	3,7	0,0	1947	33,9	27.08.1964	3,8	26.08.1980
Magdeburg	85	1017,7	leicht bew.	still	9,7	8,4	20,2	15,0	9,3	7	7,1	0,0						
Potsdam	100	1017,6	leicht bew.	W	13	10,6	9,8	18,9	14,7	10,5	8	7,5	0,1	1893	37,4	21.08.1943	5,6	28.08.1899
Berlin-Temp.	49	1017,1	leicht bew.	W	9	12,4	9,9	19,8	16,0	11,6	9	10,1	0,0	1876	36,6	21.08.1943	3,5	29.08.1865
Lindenberg	104	1017,3	leicht bew.	W	9	10,6	9,3	19,6	14,6	9,4	7	8,5	0,0	1947	34,3	28.08.1964	6,0	29.08.1959
Manschnow	16	1016,6	leicht bew.	WSW	8	11,8	9,8	20,1	15,9	10,5	9	9,1	0,0					
Düsseldorf/Flugh.	41	1017,2	bedeckt	SE	9	12,5	10,9	19,4	15,7	11,9	10	X	0,0	1969	31,3	21.08.1987	5,0	29.08.1993
Bocholt	24	1016,7	leicht bew.	SSE	5	10,0	9,5	19,0	14,6	9,1	7	8,2	0,0	1947	34,7	27.08.1964	3,7	29.08.1993
Essen	161	1017,2	stark bew.	S	11	11,8	9,9	18,4	14,7	11,6	10	6,1	0,0	1935	35,0	23.08.1944	6,0	30.08.1964
Luedenscheid	392	1017,6	wolkig	still	9,4	7,6	17,0	12,1	8,9	8	6,9	0,0						
Kahler Asten	859	-	leicht bew.	SW	9	7,4	6,1	13,0	8,8	6,9	5	8,1	0,0	1955	28,3	27.08.1964	3,0	30.08.1964
Bad Lippepringe	158	1017,7	leicht bew.	NE	4	8,6	7,7	17,8	14,0	7,2	4	4,5	0,0	1951	34,0	27.08.1964	3,6	22.08.1973
Kassel	233	1018,5	leicht bew.	S	5	9,4	8,3	19,3	14,4	8,8	6	12,0	0,0	1951	34,9	27.08.1964	4,6	29.08.1993
Göttingen	171	1018,5	leicht bew.	still	9,1	8,0	19,0	14,0	7,0	5	7,1	0,0	1947	33,3	28.08.1964	2,3	21.08.1949	
Leinfelde	356	1018,3	leicht bew.	still	8,8	7,2	17,3	13,6	7,1	4	8,2	0,0	1957	32,7	27.08.1964	3,1	29.08.1993	
Braunlage	610	1018,1	leicht bew.	SW	5	7,9	7,2	14,8	10,6	4,8	2	3,0	0,0	1936	30,8	21.08.1943	2,6	22.08.1973
Brocken	1153	-	in Wolken	W	31	6,0	5,6	8,6	6,5	5,2	4	3,3	0,0	1951	25,9	28.08.1964	1,4	25.08.1980
Artern	166	1018,7	leicht bew.	WSW	4	9,3	7,6	19,7	15,2	8,8	7	10,7	0,0	1954	34,0	28.08.1964	4,2	26.08.1980
Leipzig/Flugh.	149	1018,6	leicht bew.	S	8	10,2	8,7	19,1	15,3	9,8	8	9,0	0,0	1951	33,9	28.08.1992	5,5	26.08.1980
Wittenberg	106	1017,9	leicht bew.	still	10,0	8,7	20,0	14,6	8,2	7	9,3	0,0	1951	33,6	21.08.1989	4,6	26.08.1980	
Oschatz	152	1018,1	leicht bew.	WSW	8	11,2	8,5	19,5	14,1	9,6	8	9,7	0,0					
Dresden/Flugh.	230	1018,1	leicht bew.	SSW	4	12,5	7,4	19,5	15,7	11,7	9	10,6	0,0	1917	34,8	21.08.1943	5,3	30.08.1947
Doberlug-Kir.	100	1018,1	leicht bew.	SW	8	11,0	9,8	19,6	14,9	10,5	8	8,8	0,0	1951	34,7	28.08.1992	1,2	23.08.1976
Cottbus	70	1018,0	leicht bew.	WSW	9	11,3	9,1	20,6	15,0	9,1	6	9,2	0,0	1951	34,9	27.08.1960	3,2	23.08.1976
Görlitz	238	1018,3	leicht bew.	SSW	8	10,6	6,9	19,1	14,2	9,4	8	11,1	0,0	1951	33,8	29.08.1992	4,1	23.08.1976
Aachen	205	1016,8	bedeckt	S	5	12,5	10,1	18,8	14,8	11,4	10	7,6	0,0	1891	37,2	23.08.1944	5,1	29.08.1948
Nürnberg	629	1018,0	bedeckt	WNW	4	10,7	8,0	15,5	11,3	9,5	6	9,3	0,0	1947	30,5	27.08.1964	4,3	25.08.1966
Köln-Bonn/Flugh.	100	1017,4	stark bew.	ESE	8	10,6	9,1	20,										