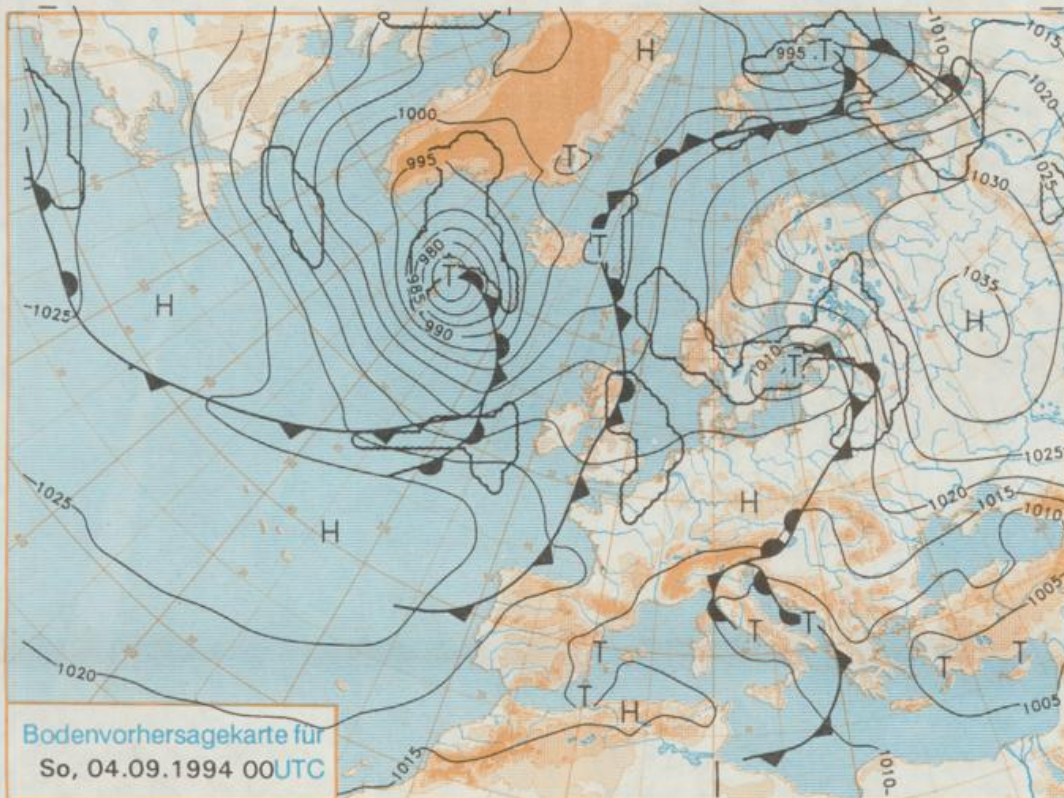


Erscheint täglich  
Nur PostbezugDruck und Verlag: Deutscher Wetterdienst, Zentralamt  
Frankfurter Straße 135, 63067 Offenbach am Main  
Postanschrift: 63004 (Postfach), Telefon: (069) 80 62-2283  
Telex: (069) 4152871, Telefax: (069) 80 62-2484  
Postgirokonto Frankfurt: BLZ 500 100 60, KINr. 490 31-606Schutzgebühr monatlich DM 26,-  
einschließlich Versandkosten,  
Einzelpreis DM 1.20  
zuzüglich Versandkosten

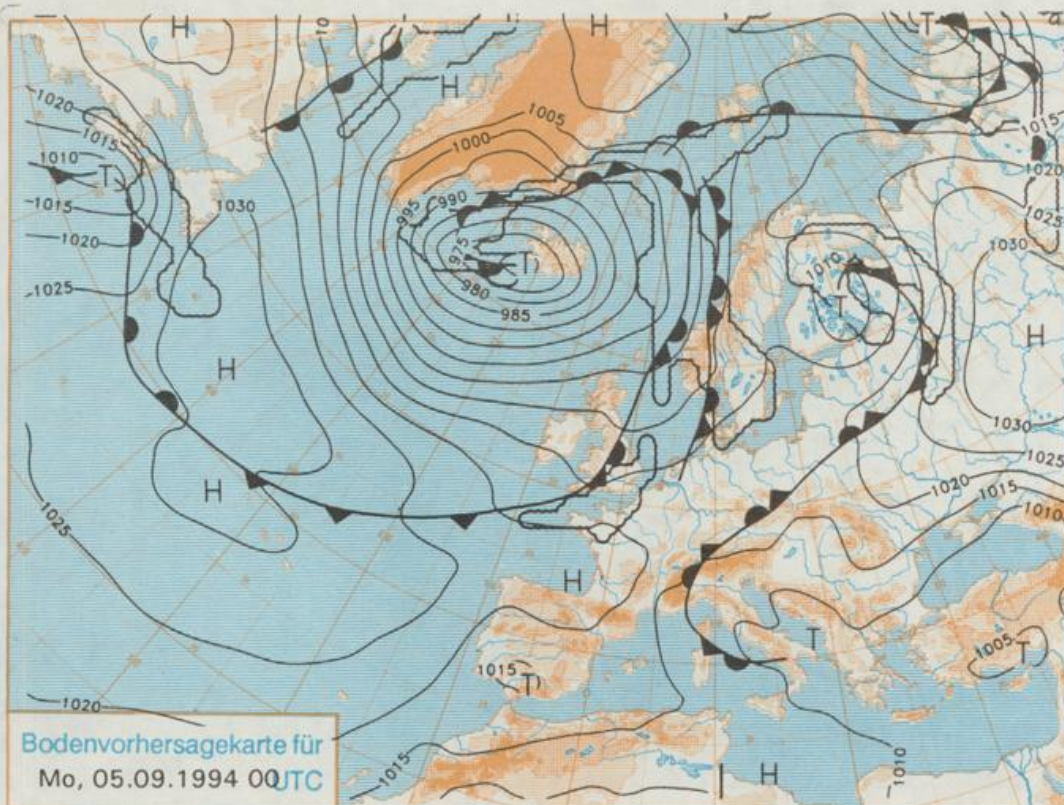
Jahrgang 1994

Freitag, den 02. September

Nummer 245



Stereographische Projektion 1 : 60 000 000 60°N



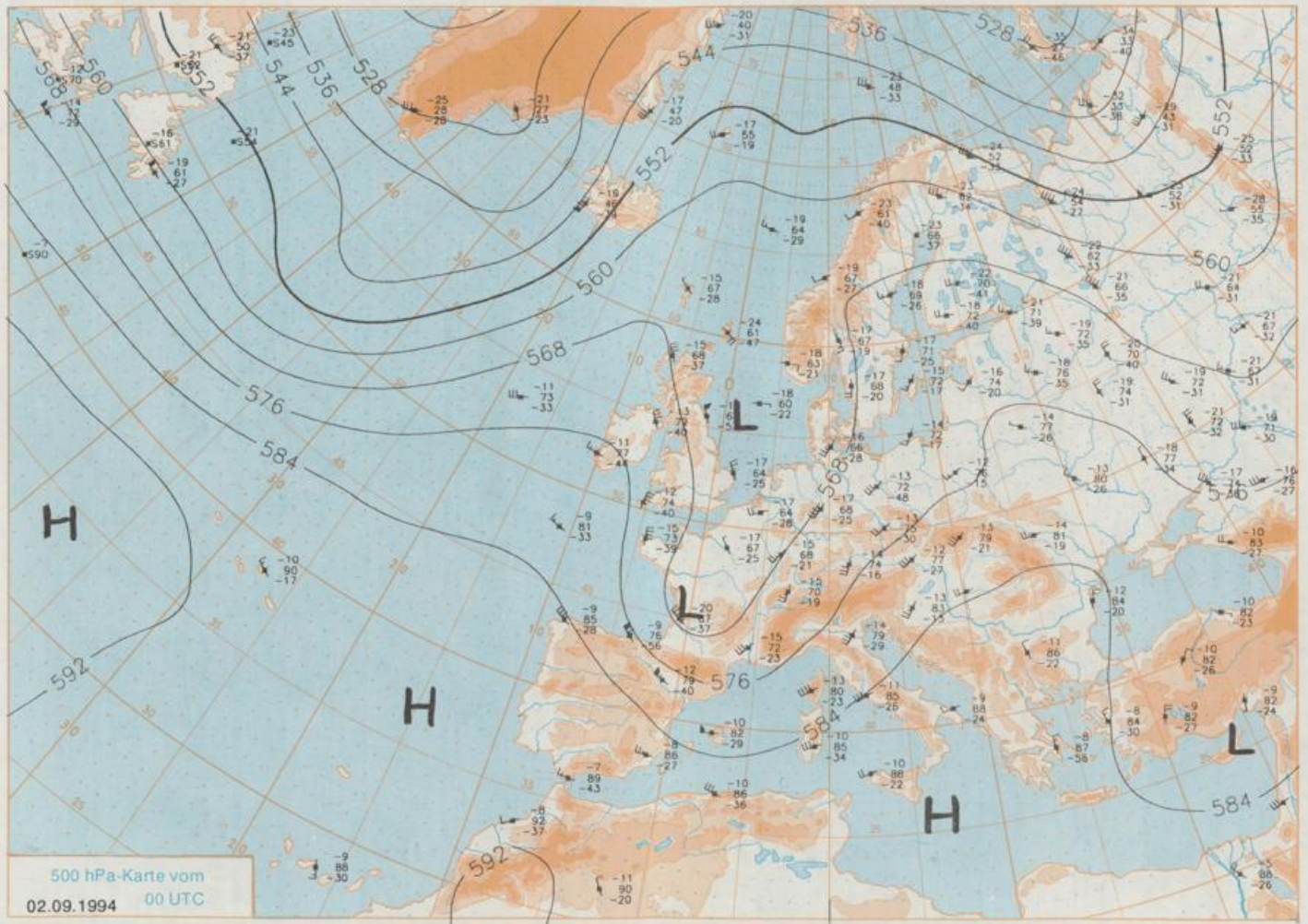
## Deutschland-Vorhersage für Sonntag, 04.09.1994

Das am Freitag 00 UTC über der südwestlichen Nordsee gelegene Tief zieht im Laufe des Sonntags über die Ostsee nach Nordosten ab. Gleichzeitig baut sich über Mitteleuropa eine Brücke hohen Luftdrucks zwischen dem Azorenhoch und dem Hoch über Nordwestrußland auf. Dabei kann sich die eingeströmte Meeresluft noch etwas erwärmen. Ausläufer der atlantischen Tiefdruckgebiete streifen mit ihren Wolkenfeldern zeitweise den Westen und Norden Deutschlands.

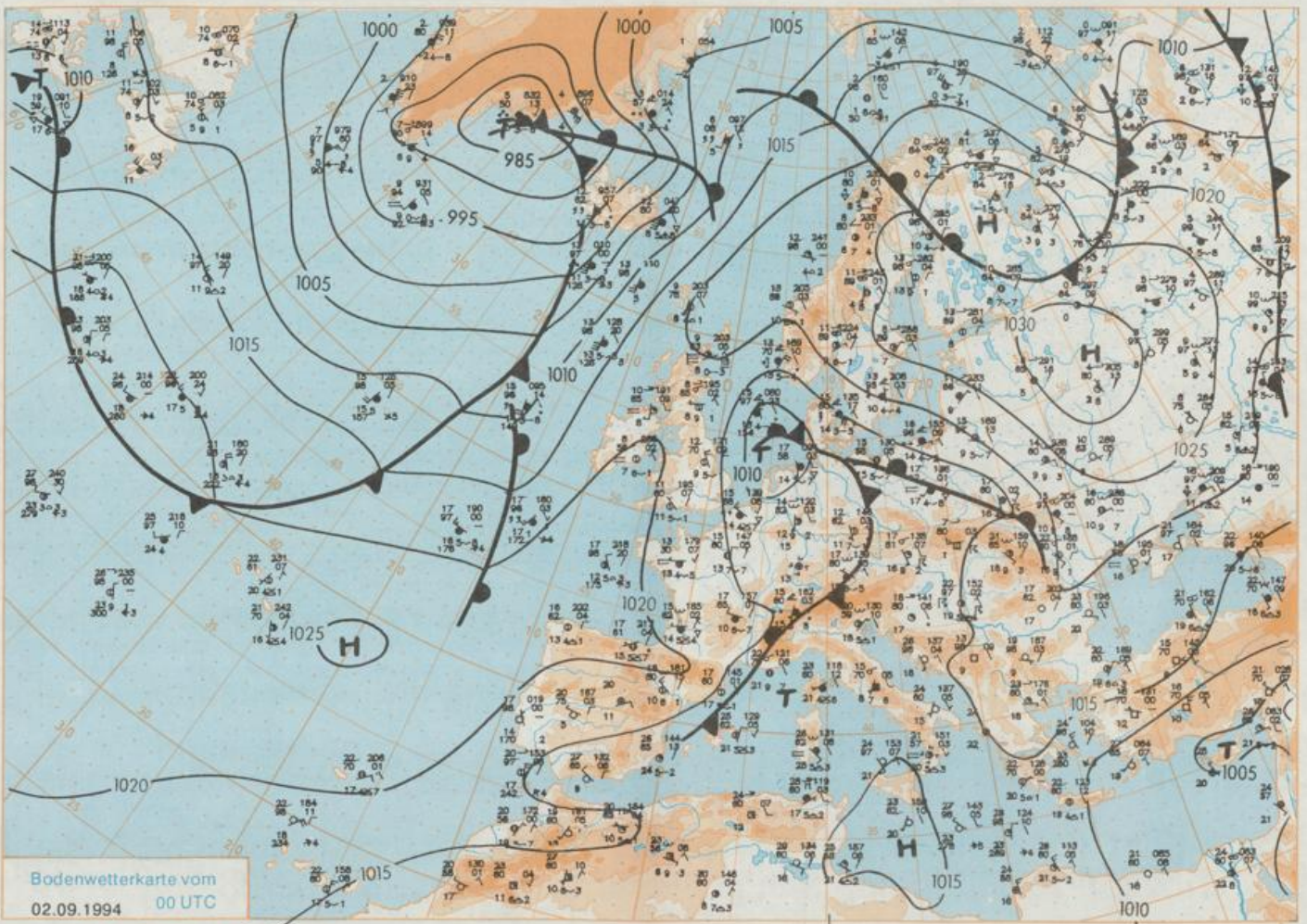
Im Westen und Norden zeitweise stärker bewölkt und gelegentlich etwas Regen. Im übrigen Deutschland sonnig oder nur leicht bewölkt und trocken. Tiefsttemperaturen 9 bis 14 Grad C. Tageshöchstwerte zwischen 18 Grad im Norden und 24 Grad C im Südwesten. Schwachwindig, im Norden zeitweise mäßiger Südwestwind.

## Weitere Aussichten für Montag, 05.09.1994

In der Nordhälfte wolkgig bis stark bewölkt und etwas Regen. Im Süden sonnig und weiterhin warm.



Stereographische Projektion 1 : 30 000 000 60°N



Wettermeldungen von Freitag, dem 2. September 1994 06 UTC

Deutschland

Station	Bar.-höhe (m)	Luftdr. red.NN (hPa)	Wetter	Wind km/h	Temperaturen (Grad C)					Sonne Vort. Std.	RR 24h mm	Schnee höhe cm	Extremwerte der Lufttemperatur in der Dekade vom 1.09. bis 10.09. Datum					
					Luft 2 m	Tau-punkt	Max Vortag	Mittel	Min 2 m				Nacht 5 cm	seit	Tmax	Datum	Tmin	Datum
Helgoland	8	1010.0	stark bew.	S	33	15.8	13.8	18.0	16.1	15.8	15	1.8	10	1952	22.8	1.09.1983	9.0	7.09.1985
List / Sylt	29	1010.3	wolkig	SE	21	14.2	14.0	16.6	15.2	14.2	13		4	1937	26.4	3.09.1991	7.8	10.09.1952
Leck	13	1011.2	leicht bew.	SSE	11	13.4	11.9	17.6	15.1	12.3	11	0.2	8	1974	29.5	1.09.1983	2.9	1.09.1978
Husum	37	1011.2	leicht bew.	SSE	11	12.7	12.0	16.3	15.3	12.7	12		2					
Schleswig	48	1011.8	leicht bew.	S	8	13.4	12.6	16.5	15.2	13.3	12		5	1947	29.6	5.09.1949	2.9	8.09.1952
Kiel	31	1011.7	leicht bew.	S	4	14.2	13.7	16.3	15.7	13.8	12		4	1940	30.1	1.09.1983	4.1	9.09.1986
Arkona	42	1012.9	wolkig	still	4	16.2	14.7	17.0	16.2	14.5	14		3	1951	24.9	2.09.1954	7.7	7.09.1952
Norderney	16	1009.5	Regen	S	18	14.1	12.8	21.5	16.8	14.1	14	3.0	2	1947	30.2	5.09.1949	8.0	7.09.1985
Bremerhaven	11	1011.4	leicht bew.	S	11	14.2	12.0	20.5	16.6	13.2	12	2.3	4	1949	30.7	5.09.1949	5.9	8.09.1952
Cuxhaven	12	1011.4	stark bew.	S	18	13.8	11.9	19.1	16.2	13.2	12	2.0	2	1946	30.2	5.09.1949	7.5	8.09.1952
Hamburg/Flugh.	16	1012.4	leicht bew.	SSE	8	13.1	12.1	19.3	16.2	13.1	10	0.3	2	1891	31.9	1.09.1929	2.5	8.09.1952
Lübeck	15	1012.5	Nebel	S	2	13.8	13.8	18.2	15.7	13.7	11	0.1	0.5	1890	32.0	2.09.1906	2.6	5.09.1907
Bollnshagen	17	1012.2	Nebel	SSE	4	14.0	13.6	16.7	15.7	13.7	14		2	1951	30.1	1.09.1983	5.1	1.09.1956
Schwerin	68	1012.7	Nebel	still	5	13.5	13.3	17.1	16.3	13.2	13		4	1946	30.4	6.09.1949	4.9	6.09.1978
Warnemünde	10	1013.1	stark bew.	S	5	14.2	13.5	18.2	16.0	13.9	11		0.0	1951	29.5	1.09.1983	7.0	10.09.1986
Teterow	50	1012.6	Nebel	SSE	5	14.9	14.7	18.3	15.0	12.7	10		0.0	1947	30.5	1.09.1983	4.4	9.09.1986
Barth	7	1013.0	stark bew.	still	5	15.1	14.1	18.7	16.5	14.1	13	X	2					
Greifswald	6	1013.2	bedeckt	still	4	14.4	14.0	18.6	15.5	13.1	11		2	1951	29.1	2.09.1954	4.6	9.09.1986
Ueckermünde	7	1013.6	Nebel	S	8	15.8	15.8	18.6	15.2	15.2	13		6	1951	30.3	2.09.1953	2.8	7.09.1953
Emden	12	1010.0	bedeckt	S	28	14.3	12.9	21.1	17.1	13.9	13	3.8	0.3	1947	30.7	5.09.1949	4.2	8.09.1967
Oldenburg	20	1010.9	wolkenlos	S	11	13.9	12.5	22.3	17.4	13.0	12	4.2	0.7					
Bremen/Flugh.	5	1012.2	leicht bew.	SSE	13	12.9	11.7	20.6	15.6	11.6	9	2.2	13	1890	31.9	5.09.1949	1.4	9.09.1986
Soi tau	78	1012.7	leicht bew.	S	5	12.1	11.2	21.0	15.7	11.7	10	1.3	2	1947	31.0	6.09.1949	1.7	2.09.1950
Boizenburg	46	1013.1	Nebel	SSE	5	12.8	12.8	18.9	15.9	12.7	13	1.2	0.3	1951	30.4	1.09.1961	4.7	9.09.1986
Lüchow	18	1013.0	Nebel	SSW	4	13.5	13.5	20.4	16.9	13.5	14	0.8	0.0	1955	30.1	1.09.1983	1.2	8.09.1975
Seehausen/Altm.	23	1013.5	Nebel	still		13.2	13.2	18.8	16.0	13.0	13		3					
Marnitz	85	1012.6	Nebel	still		14.0	14.0	17.4	15.7	13.9	12	X	6					
Neuruppin	39	1013.8	Nebel	still		13.9	13.9	18.2	16.7	13.4	13		0.0					
Neubrandenburg	80	1013.1	Sprühregen	still		15.0	14.9	17.9	15.0	13.8	13		0.0					
Angermünde	55	1013.1	Nebel	S	8	15.4	15.4	17.8	16.3	15.3	12		2	1951	31.0	5.09.1973	1.0	7.09.1953
Lingen	26	1010.4	stark bew.	S	9	13.3	11.8	21.5	17.0	12.9	12	4.1	0.1	1951	29.5	3.09.1991	3.6	7.09.1952
Münst.-Osn./Flugh.	53	1011.7	leicht bew.	SSE	5	12.5	11.5	22.3	16.4	12.2	9	4.6	2	1952	29.4	6.09.1973	4.3	6.09.1993
Osnabrück	97	1012.3	leicht bew.	S	13	13.7	12.3	21.9	17.2	13.0	11	2.0	0.0	1952	29.1	4.09.1964	2.7	9.09.1986
Diepholz	43	1011.8	leicht bew.	S	11	14.0	12.5	22.1	16.4	10.8	7	3.9	1	1935	30.2	1.09.1961	2.0	10.09.1935
Bad Salzuflen	139	1012.8	leicht bew.	SSW	4	13.5	11.2	22.4	17.2	13.3	11	2.0	0.2	1936	31.4	5.09.1949	2.6	7.09.1971
Hannover/Flugh.	59	1012.8	wolkig	ESE	5	12.2	9.9	22.5	17.4	12.2	9	1.1	0.2	1891	33.2	1.09.1929	3.2	4.09.1945
Braunschweig	88	1013.3	leicht bew.	S	5	12.9	11.8	23.3	17.4	11.4	9	3.2	0.0					
Garzelegen	48	1013.5	leicht bew.	still		10.9	10.6	22.4	16.3	9.6	9	2.4						
Magdeburg	85	1013.6	wolkig	still		12.2	11.5	23.2	17.4	11.2	9	2.2		1947	32.7	5.09.1973	2.2	10.09.1986
Potsdam	100	1014.0	leicht bew.	WSW	11	12.9	12.9	18.9	15.7	12.7	10	0.1	0.2	1893	34.9	4.09.1895	4.0	5.09.1907
Berlin-Temp.	49	1013.5	leicht bew.	SSE	4	13.3	13.0	18.9	16.6	12.4	10	0.1	0.6	1876	34.2	3.09.1911	1.6	3.09.1885
Lindenberg	104	1013.8	Nebel	still		12.9	12.9	18.6	16.4	12.3	11	0.7	7	1947	31.4	5.09.1973	3.4	9.09.1971
Manschnow	16	1013.5	Nebel	SSE	4	15.7	15.6	18.6	16.4	15.3	13		2					
Düsseldorf/Flugh.	41	1013.3	stark bew.	SSW	22	14.4	12.4	22.2	18.8	13.9	13	3.3	0.0	1969	32.4	5.09.1973	3.4	9.09.1986
Böckholt	24	1011.5	bedeckt	SW	18	14.3	13.2	21.3	18.1	13.5	12	4.4	0.6	1947	32.2	5.09.1949	3.2	6.09.1993
Essen	161	1013.1	stark bew.	SSW	21	13.7	11.9	21.3	18.2	13.2	12	2.4	0.1	1935	31.3	5.09.1949	4.9	10.09.1944
Luedenscheid	392	1013.5	stark bew.	SW	13	12.9	11.2	19.6	16.0	12.3	11	1.9	0.1					
Kahler Asten	859	-	in Wolken	WSW	21	9.9	9.9	16.8	12.6	9.7	9	3.3	0.0	1955	27.0	5.09.1973	2.0	8.09.1983
Bad Lippspringe	158	1013.1	leicht bew.	S	5	13.2	10.9	23.7	18.2	13.0	8	2.1	0.1	1951	31.3	5.09.1973	2.6	10.09.1986
Kassel	233	1013.9	leicht bew.	SSW	2	10.8	9.9	21.9	16.5	10.8	8	4.7		1951	32.5	5.09.1973	2.3	10.09.1986
Göttingen	171	1014.2	leicht bew.	SW	4	11.0	10.2	22.4	16.3	9.9	8	3.2	0.0	1947	32.4	5.09.1973	1.1	2.09.1964
Leinefelde	356	1014.1	wolkig	still		12.1	10.5	21.5	15.7	10.5	8	3.7	0.0	1957	31.0	5.09.1973	1.7	6.09.1993
Braunlage	610	1014.6	stark bew.	W	4	9.9	9.0	18.5	13.8	9.7	7	2.6		1936	29.0	6.09.1949	1.5	9.09.1986
Brocken	1153	-	stark bew.	SW	31	9.4	8.5	13.3	11.2	11.7	8	2.3	0.3	1951	24.3	1.09.1961	-0.7	7.09.1985
Artern	166	1014.6	stark bew.	still		11.5	11.0	23.2	16.9	11.0	9	4.3	0.0	1954	32.0	5.09.1973	2.1	10.09.1986
Leipzig/Flugh.	149	1014.4	wolkig	S	5	13.9	12.7	22.6	17.8	12.4	11	4.6		1951	33.0	2.09.1953	3.3	10.09.1986
Wittenberg	106	1014.0	wolkig	still		12.4	11.7	22.5	17.4	11.9	10	2.8		1951	32.2	2.09.1953	2.7	10.09.1986
Oschatz	152	1014.0	leicht bew.	S	4	14.1	13.6	23.8	17.5	13.4	11	3.9	0.1					
Dresden/Flugh.	230	1014.3	Nebel	S	11	14.4	13.8	25.0	17.9	14.2	13	6.1	5	1917	32.3	5.09.1973	4.0	10.09.1986
Doberlug-Kir.	100	1014.0	leicht bew.	SSW	8	14.2	14.2	23.8	17.4	12.6	10	2.2	0.6	1951	32.7	5.09.1973	-0.1	7.09.1971
Cottbus	70	1014.1	leicht bew.	still		14.6	14.6	20.7	16.6	13.4	11	1.2	3	1951	32.7	5.09.1973	1.1	10.09.1986
Görlitz	238	1014.1	Nebel	still		13.8	12.6	23.8	17.4	13.6	12	2.6	1.1	1951	30.3	5.09.1973	2.1	7.09.1953
Aachen	205	1013.6	bedeckt	SW	15	13.4	12.3	20.5	15.6	13.1	11	3.3	0.7	1891	34.3	8.09.1911	3.9	10.09.1897
Nürnberg	629	1014.5	bedeckt	SW	17	11.0	10.6	16.9	13.9	11.0	10	5.9	0.1	1947	30.3	5.09.1949	2.7	7.09.1985
Köln-Bonn/Flugh.	100	1013.7	leicht bew.	ESE	8	12.9	12.1	22.4	17.6	12.0	10	3.4	0.0	1957	32.1	5.09.1973	1.4	9.09.1986