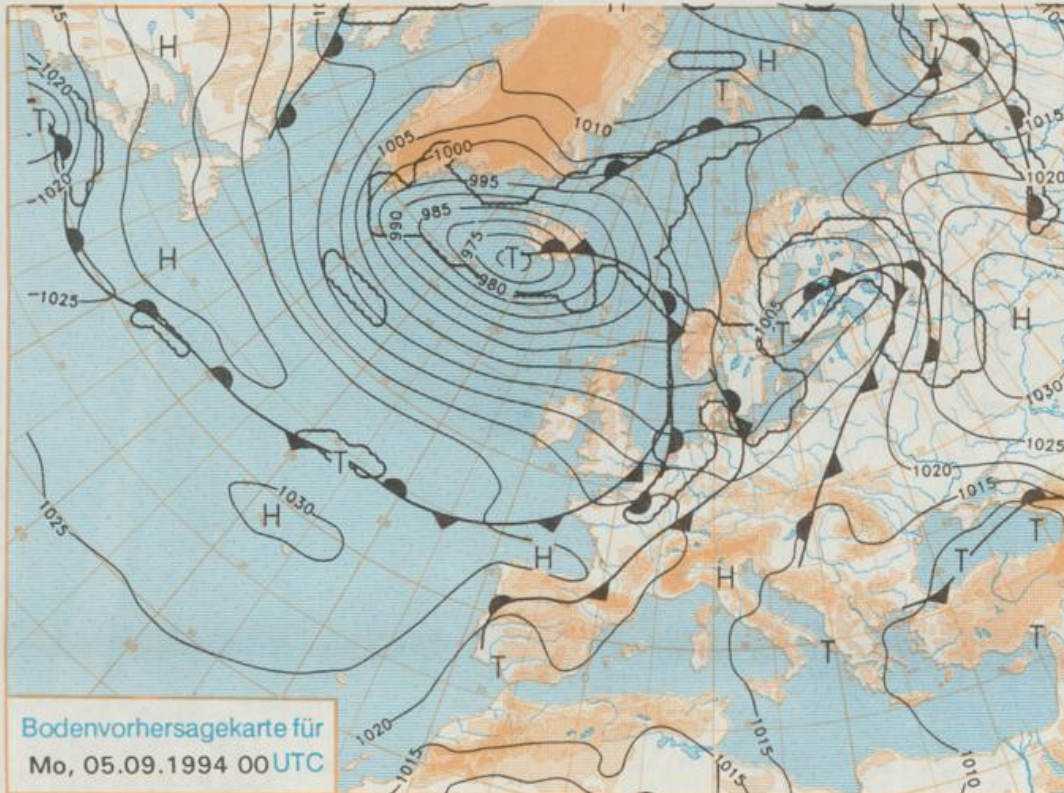


Erscheint täglich
Nur PostbezugDruck und Verlag: Deutscher Wetterdienst, Zentralamt
Frankfurter Straße 135, 63067 Offenbach am Main
Postanschrift: 63004 (Postfach), Telefon: (069) 80 62-2283
Telex: (069) 4152871, Telefax: (069) 80 62-2484
Postgirokonto Frankfurt: BLZ 500 100 60, KtNr. 490 31-606Schutzgebühr monatlich DM 26,-
einschließlich Versandkosten,
Einzelpreis DM 1,20
zuzüglich Versandkosten

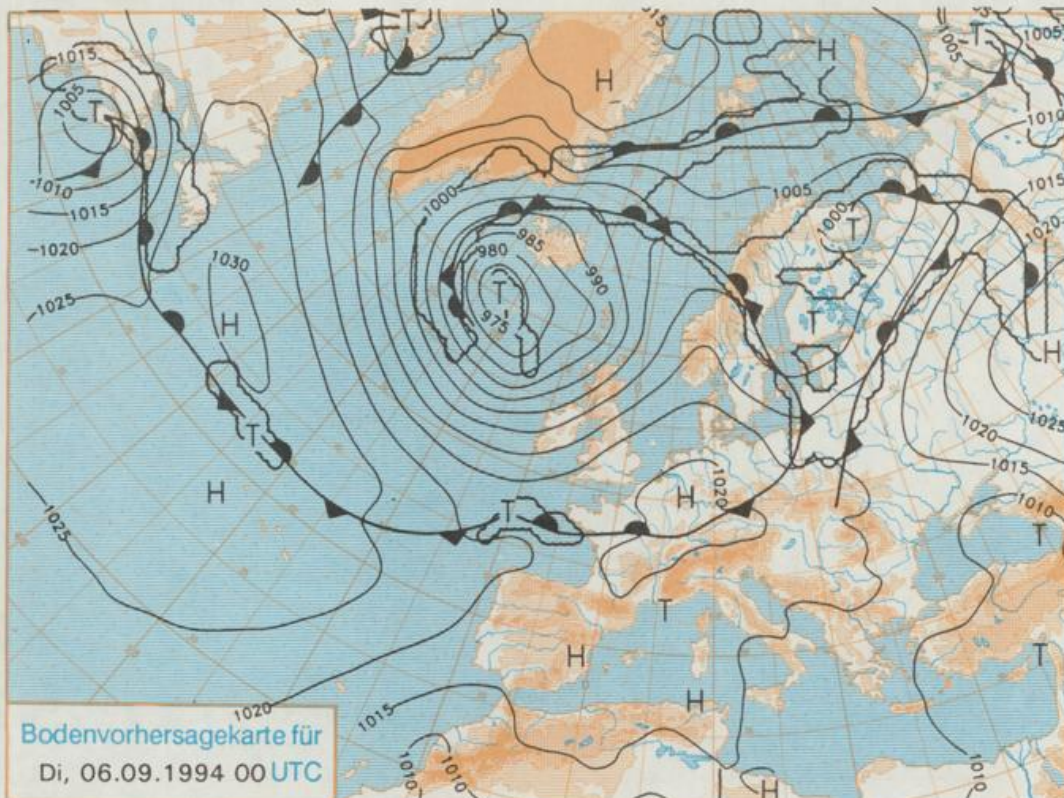
Jahrgang 1994

Samstag, den 03. September

Nummer 246



Stereographische Projektion 1 : 60 000 000 60°N



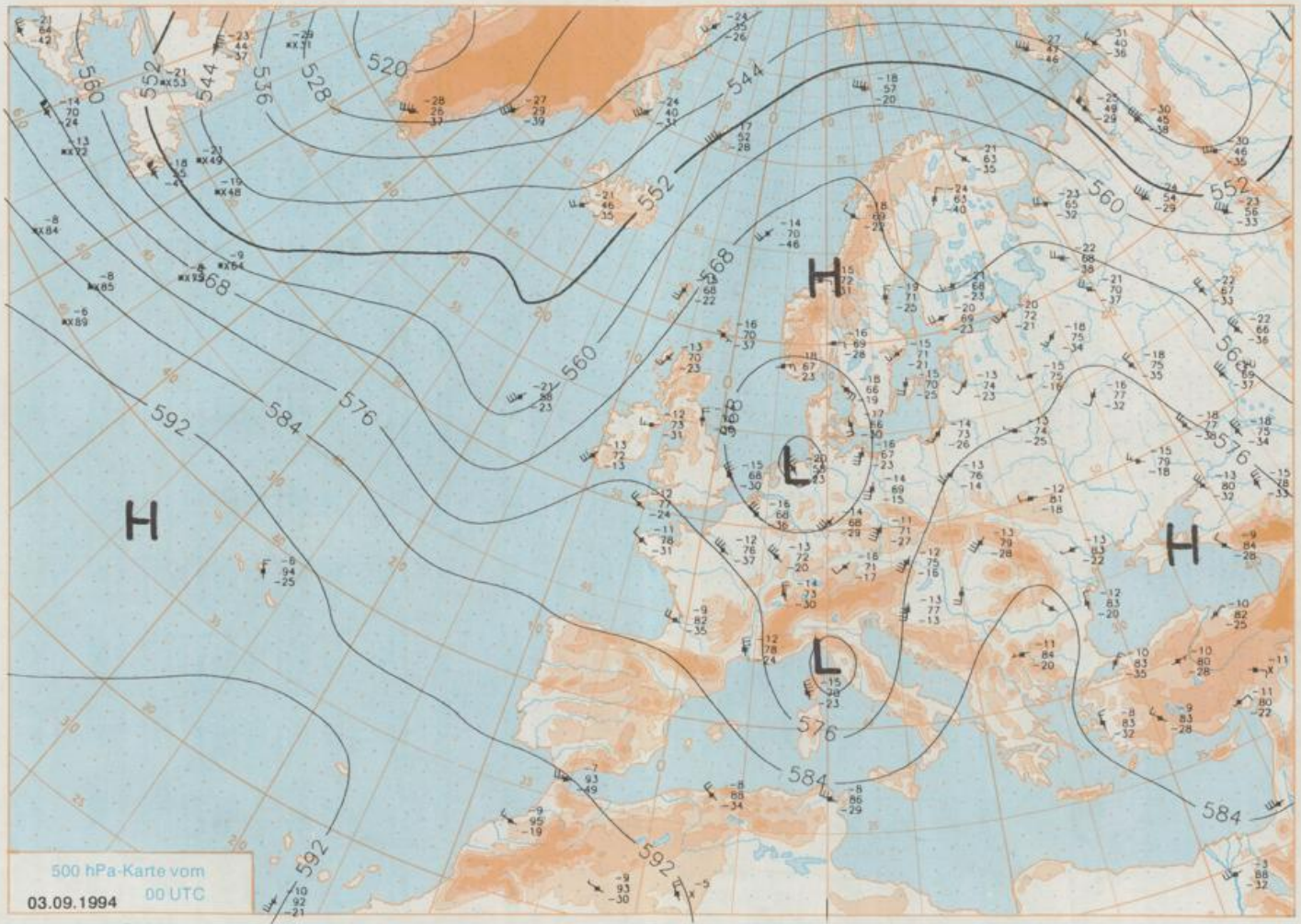
Deutschland-Vorhersage für Montag, 05.09.1994

Am Samstag bestimmt zunächst noch eine Tiefdruckrinne, die sich von der Deutschen Bucht über Polen bis zur Adria erstreckt, das Wetter in Deutschland. Sie spaltet sich in den nächsten Tagen auf, wobei der Nordteil zur Ostsee zieht und der Südteil sich weiter abschwächt. Gleichzeitig kommen vom Atlantik Tiefdruckgebiete ostwärts voran. Ihre Fronten überqueren am Montag Deutschland, schwächen sich über Süddeutschland unter Hochdruckeinfluß aber ab.

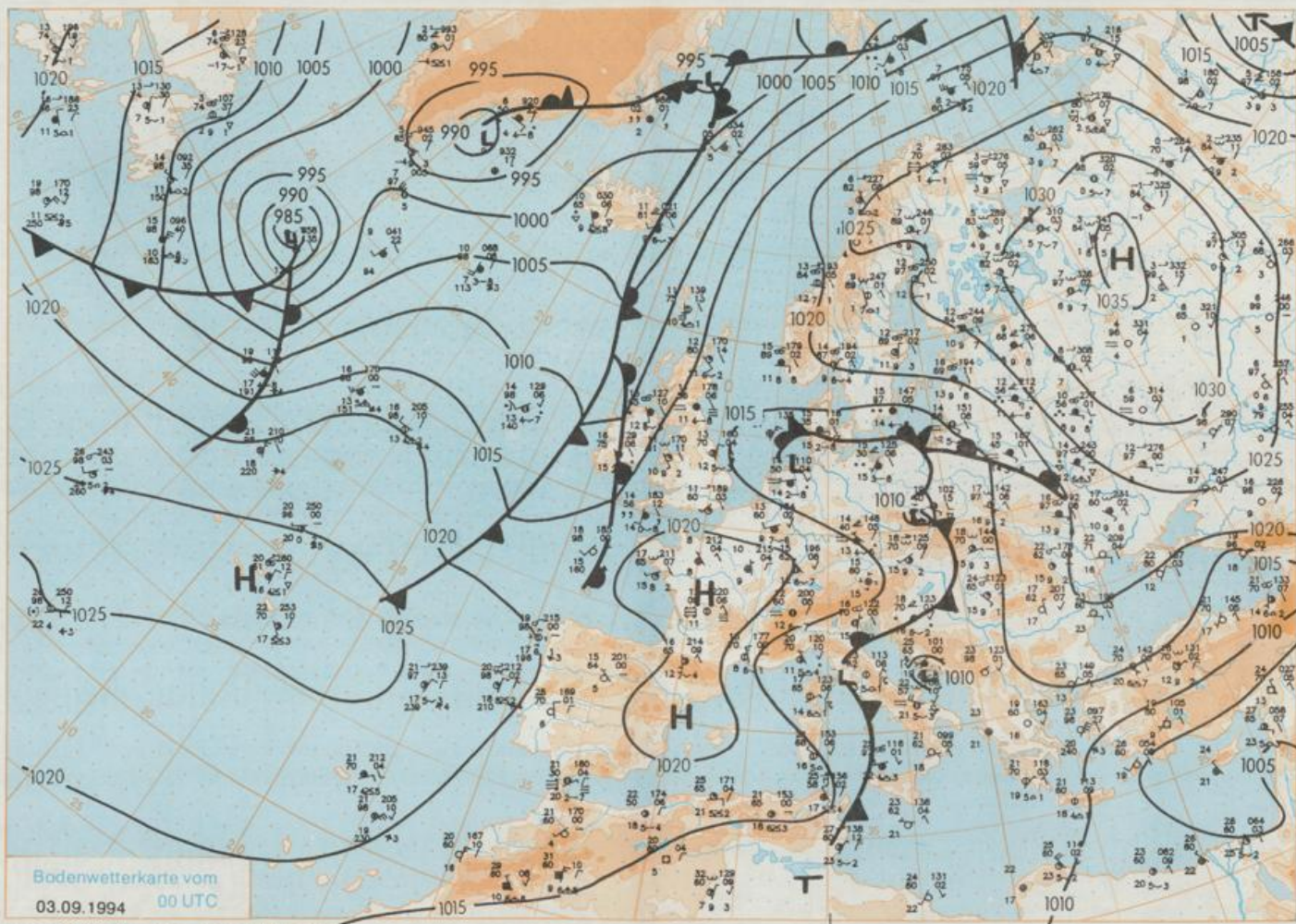
Durchzug starker Bewölkung und vor allem im Norden vorübergehender Regen. Im Süden Deutschlands später auch sonnige Abschnitte. Frühtemperaturen 9 bis 14 Grad C. Höchstwerte 18 bis 23 Grad C. Schwacher bis mäßiger Wind aus Südwest bis West.

Weitere Aussichten für Dienstag, 06.09.1994

Wechselnde Bewölkung, im Norden und Westen einzelne Schauer. Wenig Temperaturänderung.



Stereographische Projektion 1:30 000 000 60°N



Wettermeldungen von Samstag, dem 3. September 1994 06 UTC

Station	Bar.-höhe (m)	Luftdr. red.NN (hPa)	Wetter	Deutschland										Extremwerte der Lufttemperatur				
				Wind		Temperaturen (Grad C)			Sonne		RR 24h mm	Schnee höhe cm	in der Dekade vom 1.09. bis 10.09.					
				km/h	Luft 2 m	Tau- punkt	Max Vortag	Mittel 2 m	Nacht 5 cm	Vor-Std.			seit	Tmax Datum	Tmin Datum			
Helgoland	8	1011.4	wolkig	SE	8	13.7	10.3	16.4	15.9	13.4	11	0.1	2	1952	22.8	1.09.1983	9.0	7.09.1985
List / Sylt	29	1010.9	wolkig	S	2	14.0	12.8	17.9	15.0	13.3	10	3.1	25	1937	26.4	3.09.1991	7.8	10.09.1952
Leck	13	1011.5	wolkig	S	9	12.4	11.1	19.5	15.8	10.8	9	4.2	4	1974	29.5	1.09.1983	2.9	1.09.1978
Husum	37	1012.0	Nebel	SSE	8	10.7	10.7	19.9	15.2	10.5	8	4.7	2					
Schleswig	48	1011.9	Nebel	S	4	11.0	10.6	20.5	15.8	11.0	11	4.8	16	1947	29.6	5.09.1949	2.9	8.09.1952
Kiel	31	1012.0	wolkig	W	2	11.9	10.7	21.0	15.8	11.8	11	7.2	6	1940	30.1	1.09.1983	4.1	9.09.1986
Arkona	42	1011.5	Regen	SW	15	15.5	14.8	18.4	16.6	15.5	15		6	1951	24.9	2.09.1954	7.7	7.09.1952
Norderney	16	1011.4	bedeckt	SSE	4	12.3	10.9	16.7	14.7	12.0	12	0.3	8	1947	30.2	5.09.1949	8.0	7.09.1985
Bremerhaven	11	1011.0	bedeckt	SSE	8	12.2	11.1	17.7	15.1	11.0	10	3.4	9	1949	30.7	5.09.1949	5.9	8.09.1952
Cuxhaven	12	1011.5	wolkig	S	9	9.9	8.9	18.6	14.9	9.7	8	3.8	9	1946	30.2	5.09.1949	7.5	8.09.1952
Hamburg/Flugh.	16	1011.6	stark bew.	SSE	9	12.7	11.1	22.0	15.9	11.2	9	8.0	0.9	1891	31.9	1.09.1929	2.5	8.09.1952
Lübeck	15	1012.2	stark bew.	S	4	11.3	10.6	23.2	16.8	9.8	6	6.3	0.1	1890	32.0	2.09.1906	2.6	5.09.1907
Boltenhagen	17	1011.8	leicht bew.	SSW	9	11.7	10.7	21.0	16.9	11.2	10	5.9	4	1951	30.1	1.09.1983	5.1	1.09.1956
Schwerin	68	1012.4	wolkig	S	4	11.3	11.0	21.9	17.0	11.1	10	4.8	24	1946	30.4	6.09.1949	4.9	6.09.1978
Warnemünde	10	1012.3	leicht bew.	SW	13	13.2	12.0	22.3	16.8	13.2	13	4.0	17	1951	29.5	1.09.1983	7.0	10.09.1986
Teterow	50	1012.2	stark bew.	WSW	17	13.5	12.6	21.6	16.8	13.4	13	2.0	0.2	1947	30.5	1.09.1983	4.4	9.09.1986
Barth	7	1011.8	bedeckt	WSW	8	14.7	13.4	20.4	16.8	14.6	13	X	7					
Greifswald	6	1011.9	stark bew.	WSW	9	14.6	13.8	19.0	15.5	12.7	11	0.3	0.0	1951	29.1	2.09.1954	4.6	9.09.1988
Ueckermünde	7	1012.4	bedeckt	SW	8	15.1	15.0	18.9	16.6	15.0	14		4	1951	30.3	2.09.1953	2.8	7.09.1953
Emden	12	1011.3	bedeckt	NW	8	12.6	11.9	17.7	14.1	12.5	12	1.9	5	1947	30.7	5.09.1949	4.2	8.09.1967
Oldenburg	20	1010.9	stark bew.	SW	8	13.4	12.4	16.9	13.8	11.0	9	0.3	10					
Bremen/Flugh.	5	1011.5	stark bew.	SSW	11	13.0	11.8	18.3	13.5	10.3	8	2.8	8	1890	31.9	5.09.1949	1.4	9.09.1986
Soitau	78	1012.0	bedeckt	SSW	9	12.0	10.9	21.7	14.2	11.1	10	6.3	2	1947	31.0	6.09.1949	1.7	2.09.1950
Boizenburg	46	1012.6	bedeckt	SSE	8	12.0	11.9	22.2	16.2	10.4	9	5.4		1951	30.4	1.09.1961	4.7	9.09.1986
Lüchow	18	1012.7	stark bew.	S	9	12.8	11.5	23.3	17.2	10.4	9	7.5	0.2	1955	30.1	1.09.1983	1.2	8.09.1975
Seehausen/Altm.	23	1013.2	leicht bew.	SSW	9	11.2	11.1	22.5	17.1	10.1	9	5.7	16					
Marnitz	85	1012.3	wolkig	SW	8	10.9	9.9	21.8	16.6	10.8	9	X	3					
Neuruppin	39	1013.8	wolkig	W	5	12.5	11.6	20.5	17.2	12.2	12	2.2	0.0					
Neubrandenburg	80	1012.8	stark bew.	WSW	13	13.6	12.9	20.3	17.1	13.4	13	2.1	0.0					
Angermünde	55	1012.6	bedeckt	WNW	21	14.0	13.4	20.6	17.6	14.0	13	0.2	3	1951	31.0	5.09.1973	1.0	7.09.1953
Lingen	26	1010.7	stark bew.	SW	8	13.5	12.7	16.9	13.3	11.8	12	1.5	13	1951	29.5	3.09.1991	3.6	7.09.1952
Münst.-Osn./Flugh.	53	1012.1	Regen	SW	18	13.9	13.1	16.8	13.3	12.3	10	0.7	5					
Osnabrück	97	1011.9	Regen	SW	18	13.2	12.6	16.6	13.6	11.9	10	1.2	6	1952	29.4	6.09.1973	4.3	6.09.1993
Diabholz	43	1011.4	Sprühregen	S	9	13.3	12.3	16.9	13.6	10.5	8	1.7	4	1952	29.1	4.09.1964	2.7	9.09.1986
Bad Salzuflen	139	1012.6	Regen	SSW	15	12.0	11.0	19.5	14.6	11.9	10	3.1	2	1935	30.2	1.09.1961	2.0	10.09.1935
Hannover/Flugh.	59	1012.2	bedeckt	SSW	18	13.5	10.0	20.9	14.9	11.2	9	5.1	0.2	1936	31.4	5.09.1949	2.6	7.09.1971
Braunschweig	88	1013.0	stark bew.	SW	13	12.9	9.7	22.9	16.0	11.2	9	6.8	0.1	1891	33.2	1.09.1929	3.2	4.09.1945
Gardelegen	48	1013.2	stark bew.	SSW	9	12.1	11.0	23.8	17.0	10.9	10	5.3	15					
Magdeburg	85	1013.9	stark bew.	SW	8	11.1	9.6	23.6	16.4	10.0	8	4.1	4	1947	32.7	5.09.1973	2.2	10.09.1986
Potsdam	100	1014.4	stark bew.	W	13	12.2	11.7	21.3	16.8	12.1	12	2.4	0.5	1893	34.9	4.09.1895	4.0	5.09.1907
Berlin-Temp.	49	1013.8	wolkig	W	17	12.8	11.6	21.7	17.6	12.8	12	2.0	1	1876	34.2	3.09.1911	1.6	3.09.1885
Lindenberg	104	1013.7	Regen	W	18	13.5	13.1	22.2	16.5	13.5	13	4.3	6	1947	31.4	5.09.1973	3.4	9.09.1971
Manschnow	16	1012.8	stark bew.	W	21	15.4	14.8	23.1	18.1	15.0	15	2.5	6					
Düsseldorf/Flugh.	41	1015.1	stark bew.	SW	22	14.0	11.0	17.9	13.8	12.8	10	1.7	0.6	1969	32.4	5.09.1973	3.4	9.09.1986
Rocholt	24	1013.2	stark bew.	WSW	18	14.5	12.8	18.2	14.2	13.4	13	2.9	5	1947	32.2	5.09.1949	3.2	6.09.1993
Essen	161	1014.8	Regen	SW	22	13.2	10.7	16.0	13.0	12.1	10	0.8	7	1935	31.3	5.09.1949	4.9	10.09.1944
Luadenscheid	392	1015.3	Regen	SW	18	10.2	8.9	17.0	11.6	8.6	7	1.1	3					
Kehler Asten	859	-	in Wolken	WSW	28	7.5	7.5	15.8	10.8	7.0	7	5.6	2	1955	27.0	5.09.1973	2.0	8.09.1983
Bad Lippspringe	158	1013.6	Regen	SW	17	12.0	11.0	20.9	14.8	11.8	9	5.5	2	1951	31.3	5.09.1973	2.6	10.09.1986
Kassel	233	1014.6	Regen	SSW	11	11.8	9.0	21.3	15.0	10.0	7	7.9	0.0	1951	32.5	5.09.1973	2.3	10.09.1986
Göttingen	171	1014.6	stark bew.	SW	17	13.1	9.0	22.5	15.2	9.6	7	5.3	0.1	1947	32.4	5.09.1973	1.1	2.09.1964
Leinefelde	356	1014.3	wolkig	SW	9	11.5	8.6	21.5	14.8	9.8	9	6.7	0.7	1957	31.0	5.09.1973	1.7	6.09.1993
Braunlage	610	1013.9	stark bew.	SW	15	9.2	7.2	19.0	13.2	9.1	8	6.6	0.0	1936	29.0	6.09.1949	1.5	9.09.1986
Brocken	1153	-	in Wolken	WSW	54	5.4	5.4	13.2	8.8	4.9	4	5.7	0.7	1951	24.3	1.09.1961	-0.7	7.09.1985
Artern	166	1015.2	wolkig	SW	17	12.3	9.5	22.5	16.9	10.6	10	2.2		1954	32.0	5.09.1973	2.1	10.09.1986
Leipzig/Flugh.	149	1015.6	wolkig	SSW	9	11.5	9.9	19.0	16.3	10.9	10	1.2	5	1951	33.0	2.09.1953	3.3	10.09.1986
Wittenberg	106	1014.9	wolkig	SW	5	11.3	10.8	21.0	17.1	10.8	10	2.0	2	1951	32.2	2.09.1953	2.7	10.09.1986
Oschatz	152	1015.5	wolkig	WSW	17	12.4	11.5	20.5	16.4	12.1	11	1.8	5					
Dresden/Flugh.	230	1015.2	wolkig	W	9	12.5	11.3	20.5	16.2	12.4	12	2.8	12	1917	32.3	5.09.1973	4.0	10.09.1986
Doblerug-Kir.	100	1015.2	bedeckt	W	9	12.5	12.4	21.2	17.5	12.5	12	3.8	5	1951	32.7	5.09.1973	-0.1	7.09.1971
Cottbus	70	1014.5	Sprühregen	W	17	14.0	13.5	23.3	17.7	14.4	14	4.6	8	1951	32.7	5.09.1973	1.1	10.09.1986
Görlitz	238	1014.4	Regen	W	18	14.2	12.8	22.7	17.9	13.6	14	4.4	29	1951	30.3	5.09.1973	2.1	7.09.1953
Aachen	205	1016.1	stark bew.	SW	15	12.3	9.7	16.4	12.8	11.7	9	2.0	3	1891	34.3	8.09.1911	3.9	10.09.1897
Nürnberg	629	1017.9	stark bew.	SW	18	9.0	6.3	15.4	10.8	8.0	6	3.2	0.8	1947	30.3	5.09.1949	2.7	7.09.1985
Köln-Bonn/Flugh.	100	1016.0	stark bew.	S	5	12.6	9.7	18.3	12.3	9.5	7	0.8	4	1957	32.1	5.09.1973	1.4	9.09.1986
Bendorf	129	1017.6	stark bew.	SSW	8	13.0	9.6	22.6	15.0	10.0	8	3.4	0.1	1951	33.9	4.09.1973	5.3	10.09.1986
Bad Marienberg	555	1017.0	stark bew.	SW	15	9.6	7.5	18.6	12.9	8.1	6	3.4	0.0	1963	28.1	5.09.1973	3.4	9.09.1986
Gießen	195	1016.8	stark bew.	SSW	9	13.3	7.9	22.2	15.0	11.2	9	8.0	0.0	1939	32.7	2.09.1953	2.4	6.09.1993
Bad Hersfeld	225	1016.1	stark bew.	SSW	8	11.9	9.5	22.6	16.0	10.8	8	6.8	0.0	1949	32.4	5.09.1973	1.8	10.09.1986
Wasserkuppe	925	-	stark bew.	WSW	21	6.6	6.0	18.3	12.4	6.2	6	7.3		1936	26.0	5.09.1973	1.2	7.09.1985
Meiningen	453	1017.1	stark bew.	S	13	9.8	7.6	21.4	15.3	8.9	6	5.1		1979	27.6	4.09.1991	1.1	5.09.1986
Schmücke	948	-	in Wolken	SW	24	6.3	6.0	16.2	11.9	6.0	4	2.0	0.0	1979	23.2	5.09.1982	0.9	8.09.1983
Erfurt/Flugh.	323	1015.0	stark bew.	SW	13	11.5	7.9	21.6	15.6	9.0	7	2.0	0.0					