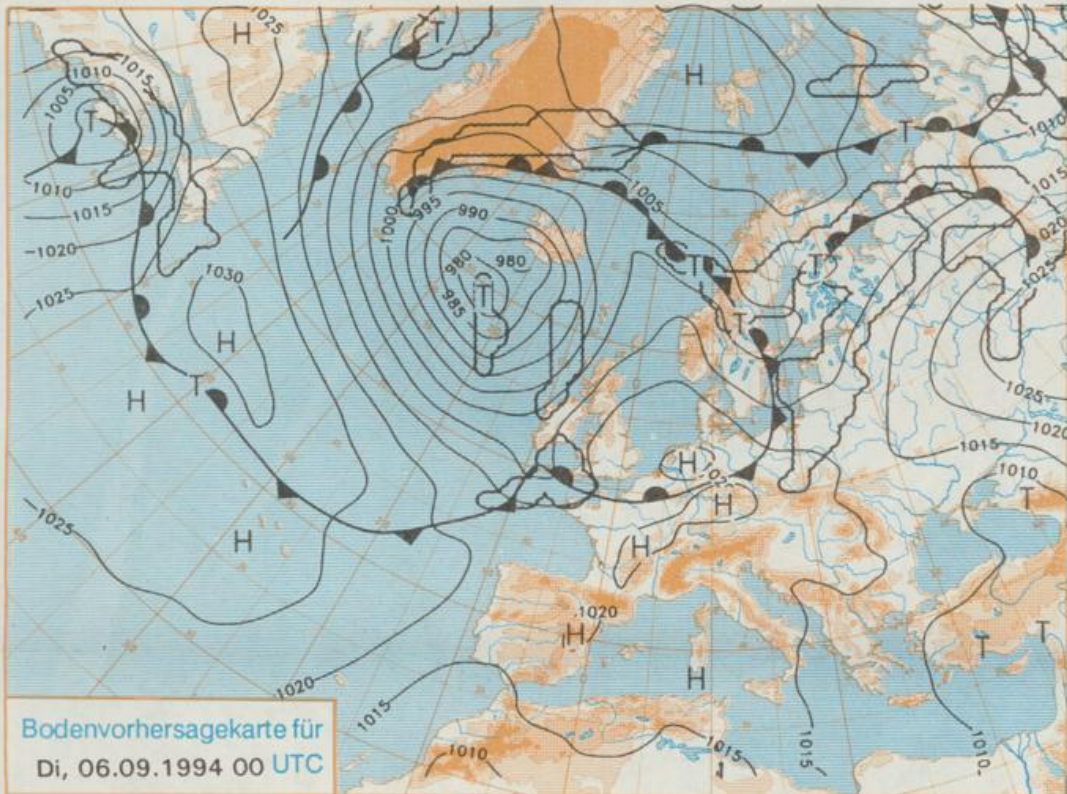


Erscheint täglich
Nur PostbezugDruck und Verlag: Deutscher Wetterdienst, Zentralamt
Frankfurter Straße 135, 63067 Offenbach am Main
Postanschrift: 63004 (Postfach), Telefon: (069) 80 62-2283
Telex: (069) 4152871, Telefax: (069) 80 62-2484
Postgirokonto Frankfurt: BLZ 500 100 60, KtNr. 490 31-606Schutzgebühr monatlich DM 26,-
einschließlich Versandkosten,
Einzelpreis DM 1.20
zuzüglich Versandkosten

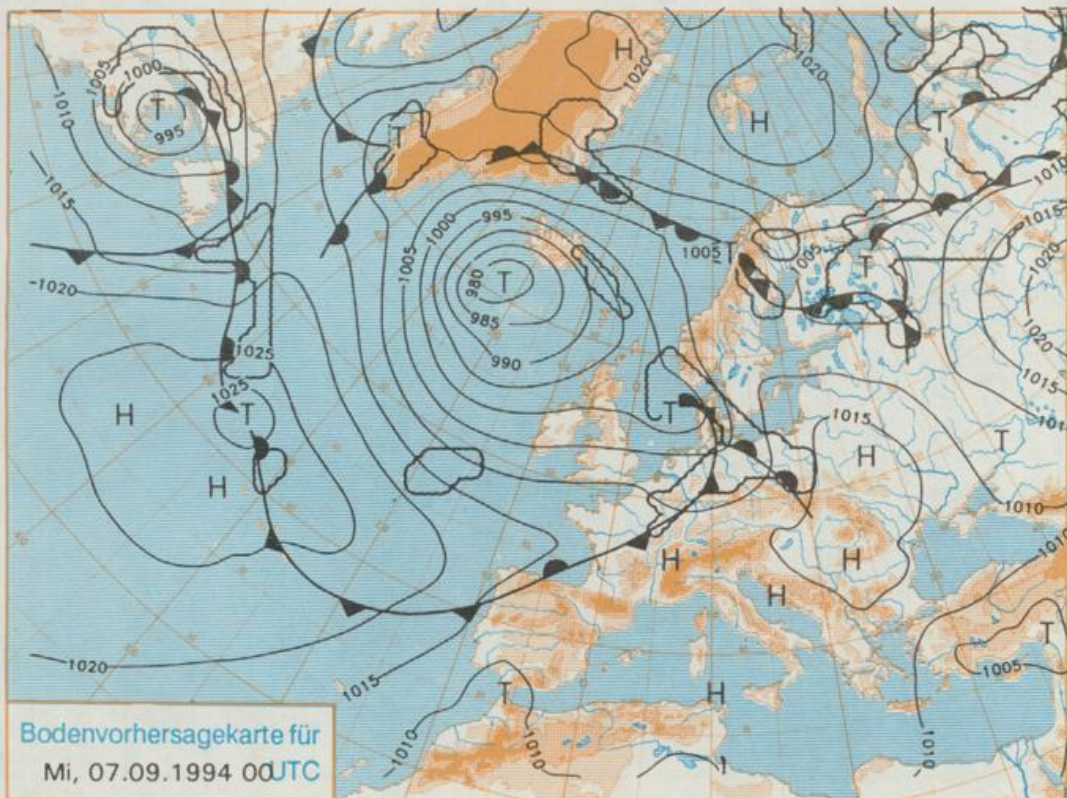
Jahrgang 1994

Sonntag, den 04. September

Nummer 247



Stereographische Projektion 1 : 60 000 000 60°N



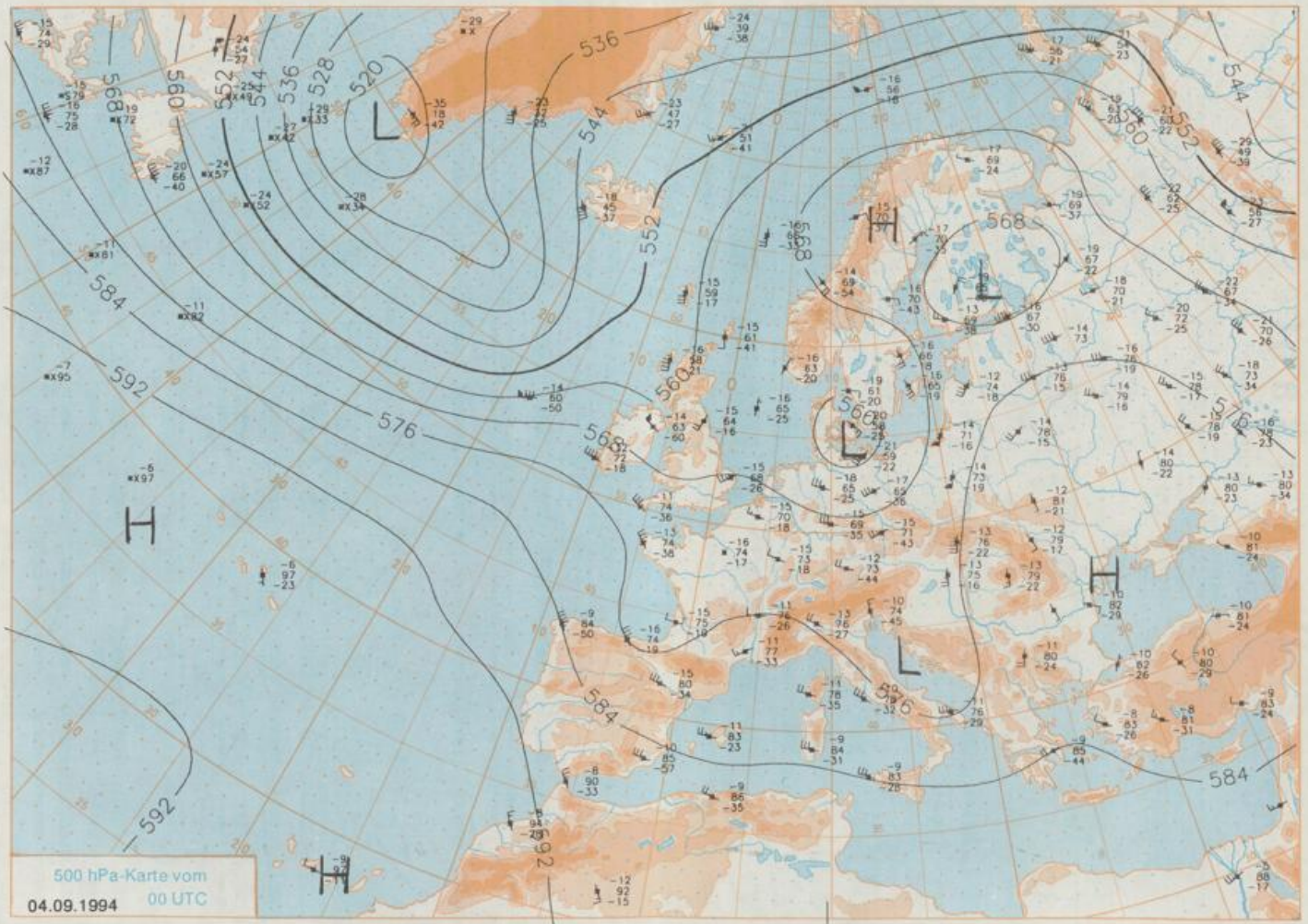
Deutschland-Vorhersage für Dienstag, 06.09.1994

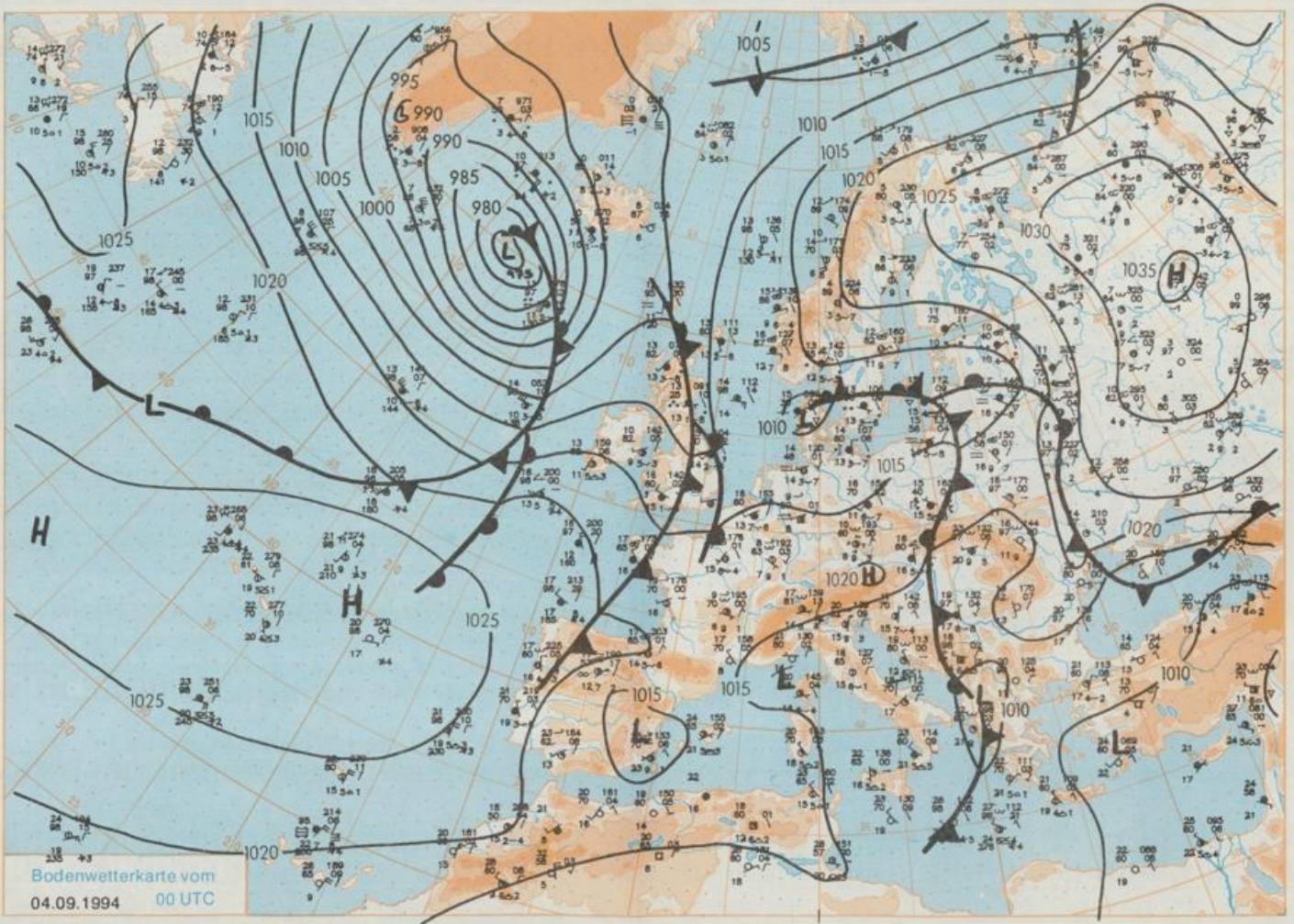
Auf der Südseite eines Tiefs über Dänemark fließt am Sonntag frische Meeresluft nach Deutschland. Der Ausläufer eines Sturmtiefs südwestlich von Island erreicht am Montag Norddeutschland und zieht bis Dienstag unter Abschwächung nach Süddeutschland, wo er rückläufig wird. Die mit ihm in Verbindung stehende Wellenströmung südlich Irlands verlagert sich bis Mittwoch unter Vertiefung zur Nordsee. Ihre Ausläufer überqueren Deutschland ostwärts und halten die Zufuhr frischer Meeresluft aufrecht.

Anfangs wechselnde Bewölkung mit Aufheiterungen und trocken. Im Tagesverlauf von Westen Bewölkungszunahme und nachfolgend Regen. Tiefstwerte 9 bis 14 Grad C. Höchstwerte 17 bis 22 Grad C. Anfangs schwachwindig, später auffrischender südlicher Wind.

Weitere Aussichten für Mittwoch, 07.09.1994

Wechselnde, vielfach starke Bewölkung und Schauer, im Süden auch Gewitter. Im Südosten vorübergehend wärmer.





Wettermeldungen von Sonntag, dem 4. September 1994 06 UTC

Station	Bar.-höhe (m)	Luftdr. red.NN (hPa)	Wetter	Wind km/h	Deutschland					Sonne Vort. Std.	RR 24h mm	Schnee höhe cm	Extremwerte der Lufttemperatur in der Dekade vom 1.09. bis 10.09. Datum					
					Temperaturen (Grad C)								Tmax	Tmin	Datum	Datum		
					Tau-punkt	Max Vortag	Mittel	Min	Nacht 5 cm									
Helgoland	8	1011.9	stark bew.	W	33	16.6	13.4	16.7	15.2	15.4	13	6.1	5	1952	22.8	1.09.1983	9.0	7.09.1985
List / Sylt	29	1009.9	stark bew.	W	26	16.0	14.0	17.3	14.8	13.4	11	7.7	0.0	1937	26.4	3.09.1991	7.8	10.09.1952
Leck	13	1010.7	stark bew.	WSW	13	15.3	13.8	17.7	13.2	8.7	6	8.9	3	1974	29.5	1.09.1983	2.9	1.09.1978
Husum	37	1011.5	wolkig	WSW	15	15.2	14.5	17.0	12.4	9.1	8	7.2	0.5					
Schleswig	48	1011.4	stark bew.	WSW	13	13.7	13.7	17.4	12.9	10.0	8	4.1	0.2	1947	29.6	5.09.1949	2.9	8.09.1952
Kiel	31	1011.2	Nebel	SW	8	12.8	12.8	17.3	13.6	10.2	9	3.8		1940	30.1	1.09.1983	4.1	9.09.1986
Arkona	42	1010.9	wolkig	ENE	33	13.9	12.5	17.8	15.5	11.9	11	2.5	2	1951	24.9	2.09.1954	7.7	7.09.1952
Norderney	16	1012.5	bedeckt	SSW	15	14.8	13.7	16.9	15.2	14.5	13	0.6	11	1947	30.2	5.09.1949	8.0	7.09.1985
Bremerhaven	11	1012.9	wolkig	WSW	26	14.2	12.8	15.4	14.5	14.0	13	0.6	0.2	1949	30.7	5.09.1949	5.9	8.09.1952
Cuxhaven	12	1012.5	wolkig	WSW	22	14.2	12.0	15.9	12.6	12.7	10	3.5	2	1946	30.2	5.09.1949	7.5	8.09.1952
Hamburg/Flugh.	16	1013.2	wolkig	WSW	17	14.4	13.1	16.9	13.2	9.7	7	0.4	2	1891	31.9	1.09.1929	2.5	8.09.1952
Lübeck	15	1012.1	stark bew.	WSW	5	13.6	12.9	18.0	12.8	8.2	5	1.8	2	1890	32.0	2.09.1906	2.6	5.09.1907
Boltenhagen	17	1011.6	Schauer	SW	11	11.5	11.1	17.9	13.2	9.1	8	3.3	5	1951	30.1	1.09.1983	5.1	1.09.1956
Schwerin	68	1012.5	Sprühregen	SW	11	13.1	12.9	17.1	14.0	10.5	10	1.4	4	1946	30.4	6.09.1949	4.9	6.09.1978
Warnemünde	10	1012.2	leicht bew.	S	8	11.0	10.0	17.6	14.4	10.8	10	2.7	4	1951	29.5	1.09.1983	7.0	10.09.1986
Teterow	50	1012.0	leicht bew.	SW	13	11.1	10.7	19.3	15.1	10.4	9	3.7	2	1947	30.5	1.09.1983	4.4	9.09.1986
Barth	7	1011.8	leicht bew.	SW	8	11.6	10.6	18.6	15.0	11.5	11	X	0.7					
Greifswald	6	1012.1	leicht bew.	SW	11	11.6	10.6	19.6	15.5	11.5	10	3.8	0.9	1951	29.1	2.09.1954	4.6	9.09.1988
Ueckermünde	7	1013.1	leicht bew.	SW	15	12.6	12.3	19.5	16.0	12.3	11	1.6	1	1951	30.3	2.09.1953	2.8	7.09.1953
Emden	12	1013.0	bedeckt	SSW	24	13.2	12.6	19.4	15.7	13.0	13	4.1	0.8	1947	30.7	5.09.1949	4.2	8.09.1967
Oldenburg	20	1013.5	leicht bew.	SSW	9	13.1	12.4	18.9	15.9	13.1	12	3.2	1					
Bremen/Flugh.	5	1014.3	leicht bew.	SW	8	12.9	12.0	19.3	15.5	12.7	11	2.1	2	1890	31.9	5.09.1949	1.4	9.09.1986
Soltau	78	1014.4	wolkig	WSW	11	13.7	12.7	19.2	15.0	13.7	13	1.3	4	1947	31.0	6.09.1949	1.7	2.09.1950
Boizenburg	46	1013.7	stark bew.	WSW	17	14.4	14.4	17.1	13.9	12.4	12	0.9	0.3	1951	30.4	1.09.1961	4.7	9.09.1986
Lüchow	18	1014.0	wolkig	WSW	15	14.5	13.5	17.2	14.4	14.5	14	0.6	6	1955	30.1	1.09.1983	1.2	8.09.1975
Seehausen/Altm.	23	1014.5	stark bew.	WSW	15	14.7	14.0	16.1	14.0	14.4	14	0.4	0.9					
Marnitz	85	1012.7	Regen	WSW	13	14.1	13.2	17.3	13.6	11.9	9	X	11					
Neuruppin	39	1014.4	stark bew.	WSW	13	15.1	14.0	18.5	14.9	14.5	14	2.5	1					
Neubrandenburg	80	1013.2	Nebel	SW	13	11.9	11.7	18.5	14.8	10.8	10	4.0	4					
Angermünde	55	1013.6	stark bew.	SW	13	14.9	13.6	19.1	15.5	14.5	12	1.9	0.8	1951	31.0	5.09.1973	1.0	7.09.1953
Lingen	26	1013.7	wolkig	S	9	12.3	11.4	18.0	15.4	11.8	11	1.3	3	1951	29.5	3.09.1991	3.6	7.09.1952
Münst.-Osn./Flugh.	53	1014.7	stark bew.	SSW	9	12.7	11.7	16.7	15.2	11.6	9	0.4	13					
Osnabrück	97	1015.2	leicht bew.	SSW	15	12.5	11.1	16.7	14.8	12.0	10	0.1	11	1952	29.4	6.09.1973	4.3	6.09.1993
Diapholz	43	1014.4	leicht bew.	S	5	11.4	10.7	18.8	15.2	10.8	8	1.7	9	1952	29.1	4.09.1964	2.7	9.09.1986
Bad Salzuflen	139	1015.4	wolkig	SSW	4	11.4	10.3	15.3	14.1	10.9	9		4	1935	30.2	1.09.1961	2.0	10.09.1935
Hannover/Flugh.	59	1015.0	wolkig	SW	9	12.9	11.5	16.8	14.9	12.6	10	0.3	10	1936	31.4	5.09.1949	2.6	7.09.1971
Braunschweig	88	1015.4	leicht bew.	SW	9	12.5	11.3	15.6	15.0	12.5	11		4	1891	33.2	1.09.1929	3.2	4.09.1945
Gardelagen	48	1014.8	stark bew.	WSW	15	14.5	13.4	15.7	14.6	14.4	13		2					
Magdeburg	85	1015.7	wolkenlos	SSW	4	13.2	11.3	18.2	15.2	13.0	12			1947	32.7	5.09.1973	2.2	10.09.1986
Potsdam	100	1015.5	stark bew.	SW	17	14.9	12.7	19.3	15.2	14.7	14	5.1	0.0	1893	34.9	4.09.1895	4.0	5.09.1907
Berlin-Temp.	49	1015.1	stark bew.	WSW	15	15.3	12.4	20.0	16.4	14.9	14	6.2	0.0	1876	34.2	3.09.1911	1.6	3.09.1885
Lindenberg	104	1015.2	stark bew.	WSW	17	14.7	11.0	19.4	15.6	14.6	14	4.5	0.0	1947	31.4	5.09.1973	3.4	9.09.1971
Manschnow	16	1014.7	stark bew.	SW	17	15.5	12.5	19.5	16.4	14.7	13	2.0	0.2					
Düsseldorf/Flugh.	41	1015.9	Sprühregen	SSE	15	13.3	11.1	19.1	15.4	11.5	9	0.3	0.0	1969	32.4	5.09.1973	3.4	9.09.1986
Bocholt	24	1014.7	bedeckt	S	9	13.6	12.7	16.4	14.4	10.3	8		4	1947	32.2	5.09.1949	3.2	6.09.1993
Essen	161	1015.8	Sprühregen	SSW	17	13.3	10.1	16.8	14.5	11.3	10		9	1935	31.3	5.09.1949	4.9	10.09.1944
Luedenscheid	392	1016.0	wolkig	SW	11	12.0	8.5	14.4	12.4	10.5	8	0.1	0.9					
Kahler Asten	859	-	wolkig	SW	18	9.4	8.0	12.0	9.5	8.1	6	0.9	1	1955	27.0	5.09.1973	2.0	8.09.1983
Bad Lippspringe	158	1015.5	wolkig	S	8	13.0	10.6	14.7	13.8	10.9	7		5	1951	31.3	5.09.1973	2.6	10.09.1986
Kassel	233	1016.8	SSW	5	11.1	9.1	16.5	13.9	10.1	7		0.6		1951	32.5	5.09.1973	2.3	10.09.1986
Göttingen	171	1016.8	leicht bew.	ESE	8	10.8	9.2	16.9	14.4	9.4	7		0.4	1947	32.4	5.09.1973	1.1	2.09.1964
Leinefelde	356	1016.8	leicht bew.	still	5	11.6	8.9	15.5	13.3	10.8	8	0.4	0.5	1957	31.0	5.09.1973	1.7	6.09.1993
Braunlage	610	1016.6	leicht bew.	WSW	11	9.4	8.7	11.1	10.4	9.2	8		7	1936	29.0	6.09.1949	1.5	9.09.1986
Brocken	1153	-	in Wolken	WSW	50	7.1	7.1	7.8	7.1	6.0	5		7	1951	24.3	1.09.1961	-0.7	7.09.1985
Artern	166	1017.2	wolkenlos	SSW	11	11.3	8.9	19.1	15.9	11.1	9	1.1	0.1	1954	32.0	5.09.1973	2.1	10.09.1986
Leipzig/Flugh.	149	1017.0	leicht bew.	SSW	8	12.5	9.7	18.9	15.2	12.4	11	1.8	0.1	1951	33.0	2.09.1953	3.3	10.09.1986
Wittenberg	106	1016.2	wolkig	SW	13	13.1	10.1	19.2	15.7	12.7	12	5.2	0.0	1951	32.2	2.09.1953	2.7	10.09.1986
Oschatz	152	1016.7	leicht bew.	SW	18	12.3	9.6	20.3	15.7	12.0	11	6.3						
Dresden/Flugh.	230	1017.0	stark bew.	SW	11	13.8	8.6	20.3	16.3	12.7	11	6.4		1917	32.3	5.09.1973	4.0	10.09.1986
Doberlug-Kir.	100	1016.4	leicht bew.	SSW	13	12.7	10.9	20.0	16.1	11.7	9	5.6		1951	32.7	5.09.1973	-0.1	7.09.1971
Cottbus	70	1016.4	stark bew.	SW	8	13.5	10.1	19.8	15.8	12.5	11	4.3	0.0	1951	32.7	5.09.1973	1.1	10.09.1986
Görlitz	238	1017.1	wolkenlos	WSW	9	11.3	8.1	19.5	14.9	10.6	9	6.5	0.3	1951	30.3	5.09.1973	2.1	7.09.1953
Aachen	205	1015.6	Regen	SW	13	14.4	12.3	19.3	14.7	13.6	11	1.6	0.0	1891	34.3	8.09.1911	3.9	10.09.1897
Nürnberg	629	1017.1	Sprühregen	SW	13	11.6	8.7	16.5	11.6	10.2	8	4.7	0.0	1947	30.3	5.09.1949	2.7	7.09.1985
Köln-Bonn/Flugh.	100	1016.7	Sprühregen	SE	8	12.9	9.2	20.7	14.6	12.0	9	0.5		1957				