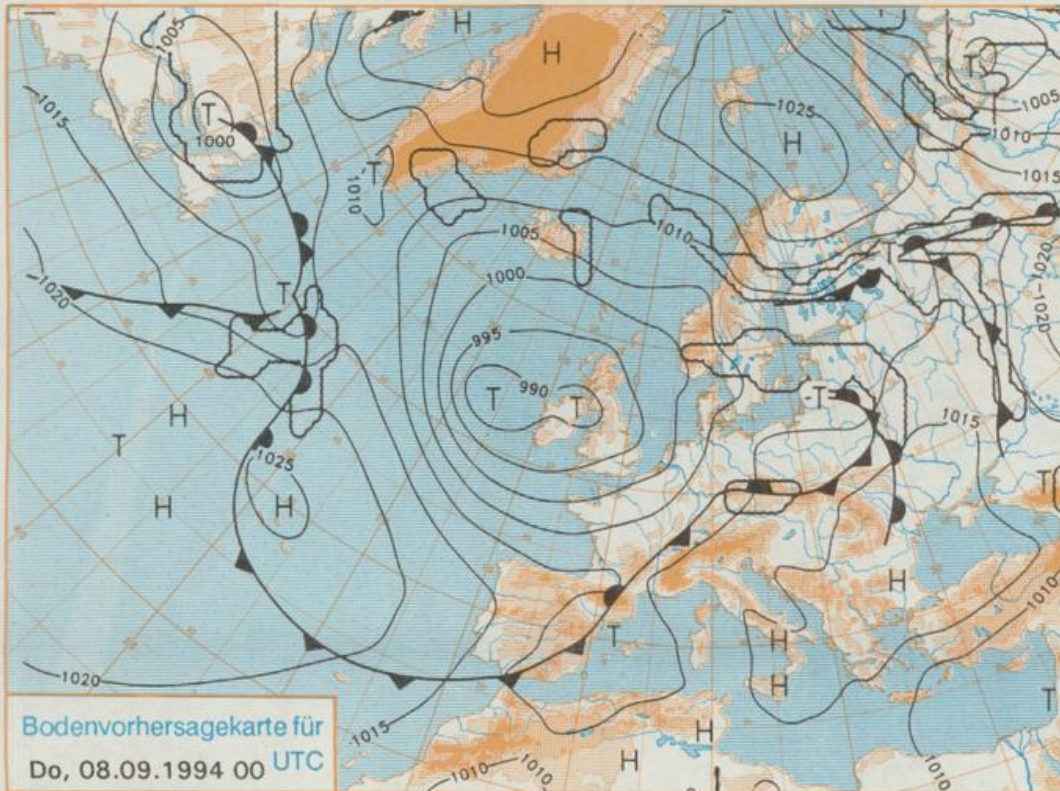


Erscheint täglich
Nur PostbezugDruck und Verlag: Deutscher Wetterdienst, Zentralamt
Frankfurter Straße 135, 63067 Offenbach am Main
Postanschrift: 63004 (Postfach), Telefon: (069) 80 62-2283
Telex: (069) 4152871, Telefax: (069) 80 62-2484
Postgirokonto Frankfurt: BLZ 500 100 60, KINr. 490 31-606Schutzgebühr monatlich DM 28,-
einschließlich Versandkosten,
Einzelpreis DM 1,20
zuzüglich Versandkosten

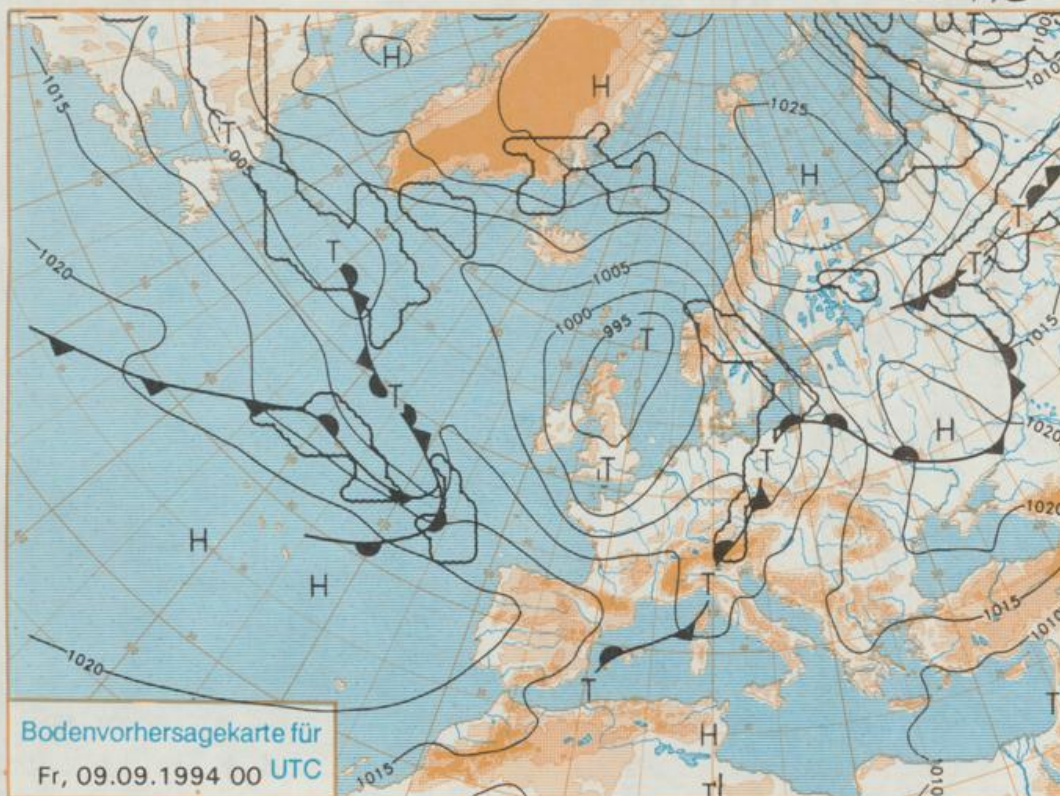
Jahrgang 1994

Dienstag, den 06. September

Nummer 249



Stereographische Projektion 1 : 60 000 000 60°N



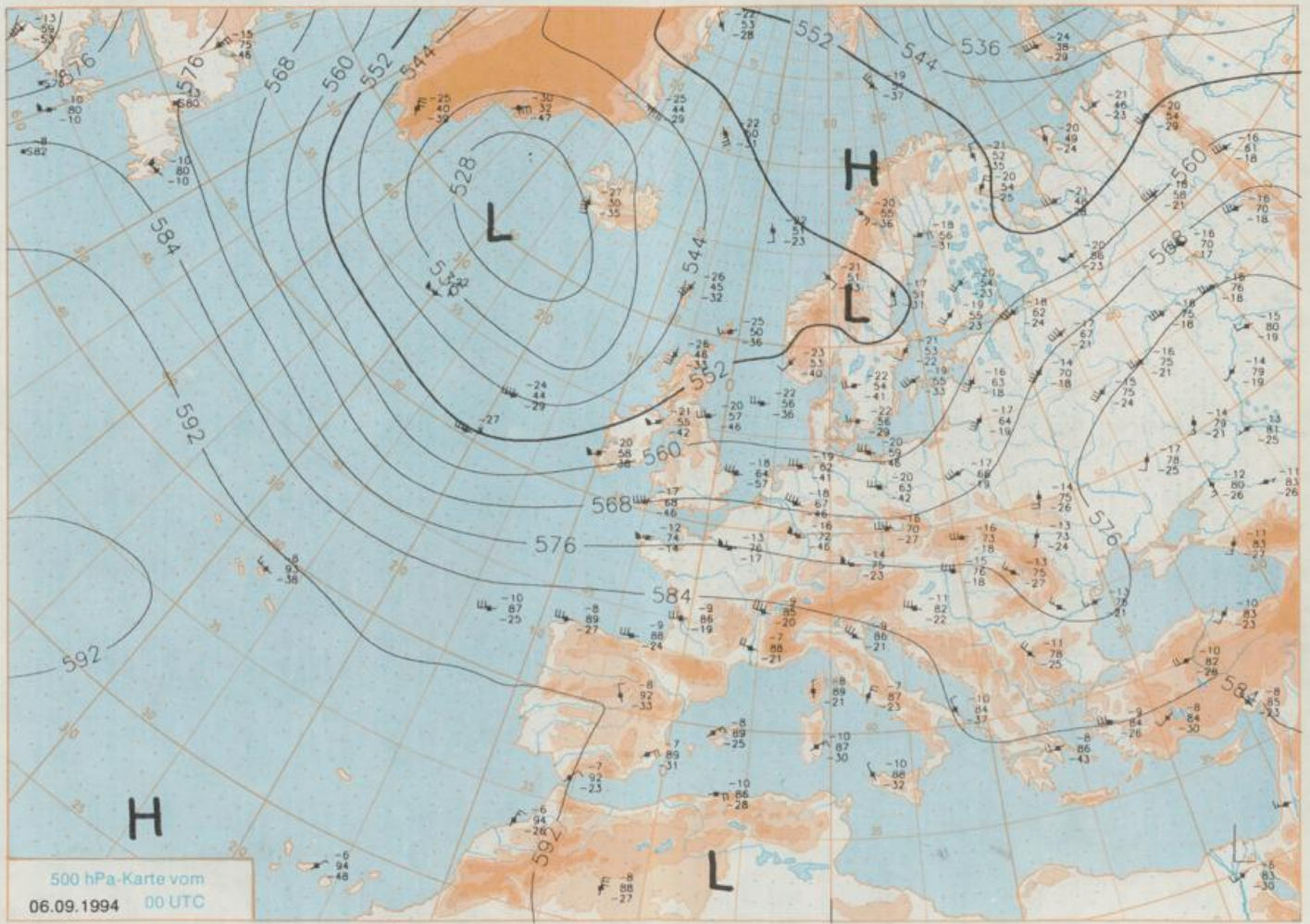
Deutschland-Vorhersage für Donnerstag, 08.09.1994

Der bereits am Dienstag über Süddeutschland liegende Frontenzug wird durch eine daran nordostwärts ziehende Welle rückläufig und beeinflusst am Donnerstag und auch noch am Freitag den Süden und Südosten Deutschlands. Dabei wird südlich davon wärmere Luft herangeführt. Über dem Norden Deutschlands überwiegt auf der Vorderseite des Tiefs über den Britischen Inseln die Zufuhr von frischer Meeresluft.

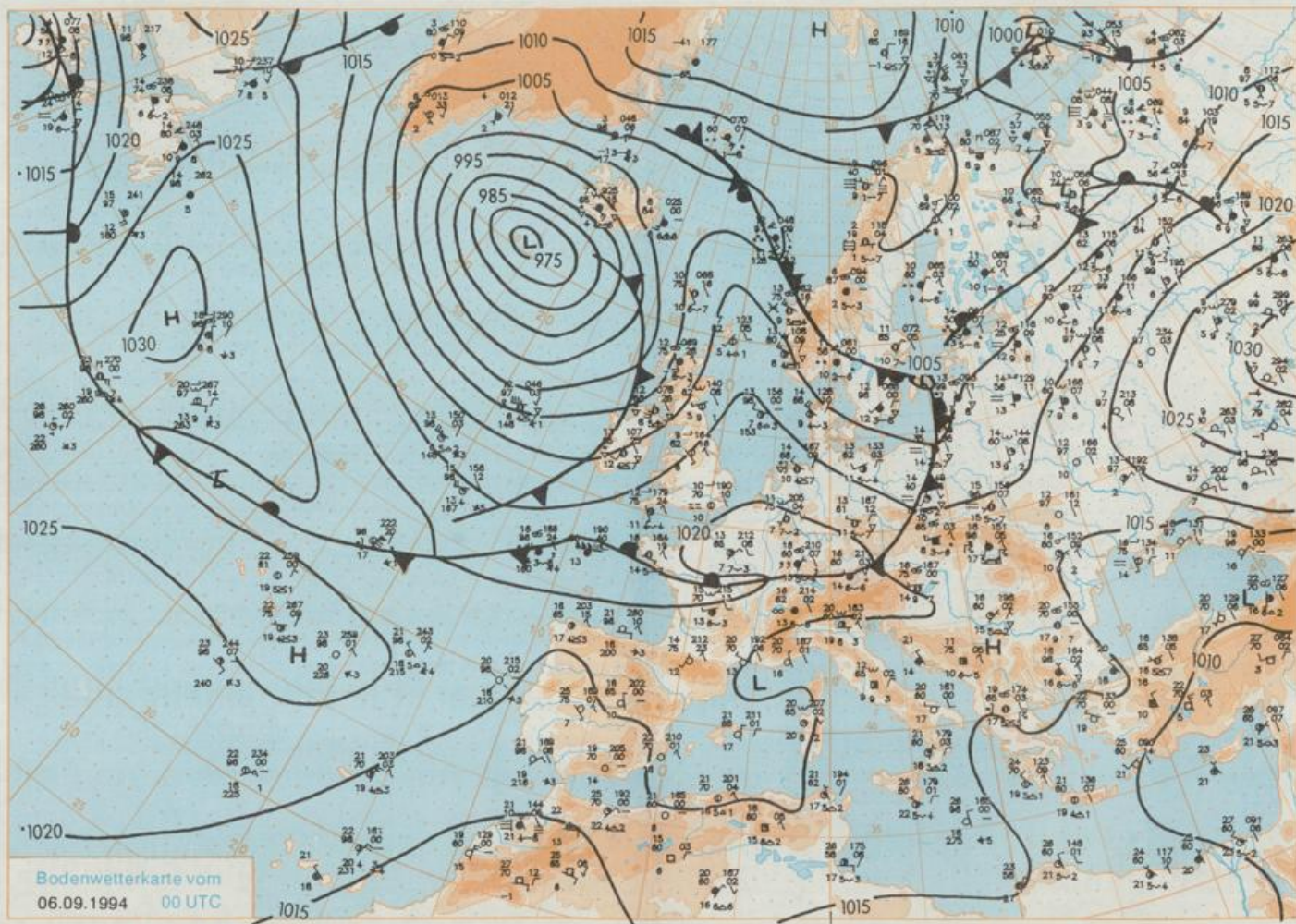
In der Südhälfte stark bewölkt mit Schauern, nach Osten hin auch Gewitter, am Alpenrand zeitweise föhnige Aufheiterungen. Höchsttemperaturen 20 bis 25, bei Föhn bis 27 Grad C. Im Norden wechselnd wolkgig und im Küstenbereich einzelne Schauer, sonst trocken. Höchstwerte 16 bis 20 Grad C. Frühtemperaturen allgemein 9 bis 14 Grad C. Schwacher bis mäßiger Wind, im Süden um Süd, im Norden um Südwest.

Weitere Aussichten für Freitag, 09.09.1994

Wechselnd bewölkt, kurze Aufheiterungen und nur vereinzelt Schauer. Vor allem im Süden Temperaturrückgang.



Stereographische Projektion 1 : 30 000 000 60°N



Stereographische Projektion 1 : 50 000 000 60°N

Wettermeldungen von Dienstag, dem 6. September 1994 06 UTC

Station	Bar.-höhe (m)	Luftdr. red.NN (hPa)	Wetter	Wind km/h	Temperaturen (Grad C)					Sonne Vort. Std.	RR 24h mm	Schnee höhe cm	Extremwerte der Lufttemperatur in der Dekade vom 1.09. bis 10.09.					
					Luft 2 m	Tau-punkt	Max Vortag	Mittel	Min				Nacht 2 m	5 cm	Tmax Datum	Tmin Datum	10.09. Datum	
					2 m	mm	mm	mm	mm				mm	mm	mm	mm	mm	
Helgoland	8	1016.4	leicht bew.	WNW	22	14.4	7.9	17.7	15.5	14.1	12	3.9	5	1952	22.8	1.09.1983	9.0	7.09.1985
List / Sylt	29	1015.2	leicht bew.	WNW	22	13.4	7.5	17.8	15.2	12.3	11	3.3	5	1937	26.4	3.09.1991	7.8	10.09.1952
Leck	13	1015.6	leicht bew.	W	5	9.1	7.0	17.6	14.6	7.8	4	2.9	4	1974	29.5	1.09.1983	2.9	1.09.1978
Husum	37	1015.9	leicht bew.	W	5	10.9	8.3	17.1	14.3	10.3	7	2.6	4					
Schleswig	48	1016.0	leicht bew.	W	11	9.4	8.6	17.5	13.7	9.1	7	1.7	5	1947	29.6	5.09.1949	2.9	8.09.1952
Kiel	31	1015.4	leicht bew.	W	5	11.0	10.3	16.3	13.9	9.8	7	1.9	7	1940	30.1	1.09.1983	4.1	9.09.1986
Arkona	42	1012.6	stark bew.	NW	31	14.5	12.1	16.7	14.5	13.5	13	0.4	18	1951	24.9	2.09.1954	7.7	7.09.1952
Norderney	16	1017.0	leicht bew.	SSW	15	13.7	9.8	16.7	15.3	12.4	10	2.5	13	1947	30.2	5.09.1949	8.0	7.09.1985
Bremerhaven	11	1016.9	stark bew.	WSW	18	12.8	10.0	18.0	15.1	12.3	11	2.8	4	1949	30.7	5.09.1949	5.9	8.09.1952
Cuxhaven	12	1016.8	wolkig	WSW	15	12.6	10.5	17.9	15.1	12.4	11	3.3	14	1946	30.2	5.09.1949	7.5	8.09.1952
Hamburg/Flugh.	16	1016.8	wolkig	WSW	11	12.0	10.8	17.9	14.6	12.0	11	2.4	6	1891	31.9	1.09.1929	2.5	8.09.1952
Lübeck	15	1015.8	leicht bew.	W	5	11.7	11.0	17.2	14.3	11.5	9	1.5	4	1890	32.0	2.09.1906	2.6	5.09.1907
Boitenhagen	17	1015.0	leicht bew.	W	26	13.2	10.3	17.1	13.9	12.7	12	0.2	3	1951	30.1	1.09.1983	5.1	1.09.1956
Schwerin	68	1015.7	leicht bew.	W	17	12.6	11.6	19.2	13.8	12.3	11	1.7	3	1946	30.4	6.09.1949	4.9	6.09.1978
Warnemünde	10	1014.6	wolkig	NW	37	15.0	11.9	16.6	14.6	13.3	12		6	1951	29.5	1.09.1983	7.0	10.09.1986
Teterow	50	1014.1	wolkig	W	15	13.6	12.4	19.1	15.1	12.3	11	0.8	0.6	1947	30.5	1.09.1983	4.4	9.09.1986
Barth	7	1013.7	wolkig	W	17	14.0	12.6	16.2	14.8	13.2	13	X	8					
Greifswald	6	1013.3	stark bew.	WSW	13	13.5	12.7	18.9	15.5	12.1	10	0.5	2	1951	29.1	2.09.1954	4.6	9.09.1988
Ueckermünde	7	1013.9	stark bew.	WSW	18	13.2	12.3	18.6	15.7	12.5	11	1.3	0.4	1951	30.3	2.09.1953	2.8	7.09.1953
Erden	12	1017.7	leicht bew.	SW	21	10.8	8.8	18.3	15.1	10.6	9	3.0	5	1947	30.7	5.09.1949	4.2	8.09.1967
Oldenburg	20	1017.6	wolkig	WSW	8	10.5	8.4	19.0	15.1	10.5	9	4.0	1					
Bremen/Flugh.	5	1018.3	wolkig	W	8	11.1	9.3	18.7	14.6	10.8	9	1.1	0.5	1890	31.9	5.09.1949	1.4	9.09.1986
Soltau	78	1017.7	wolkig	W	9	10.0	8.9	16.8	13.8	9.8	9	1.1	1	1947	31.0	6.09.1949	1.7	2.09.1950
Boizenburg	46	1017.1	stark bew.	W	17	11.2	11.2	18.8	13.5	10.6	10	1.7	2	1951	30.6	1.09.1961	4.7	9.09.1986
Lüchow	18	1017.2	stark bew.	W	15	10.6	9.5	17.6	14.2	10.3	9	1.1	2	1955	30.1	1.09.1983	1.2	8.09.1975
Seehausen/Altm.	23	1017.1	stark bew.	W	18	11.0	9.4	18.4	15.1	10.6	10	0.7	1					
Marnitz	85	1015.3	stark bew.	W	13	12.2	10.8	18.3	14.7	11.8	10	X	0.6					
Neuruppin	39	1016.6	stark bew.	WSW	9	11.5	9.9	17.9	15.7	11.5	11	0.1	3					
Neubrandenburg	80	1014.7	stark bew.	W	24	13.1	11.8	18.7	15.5	12.3	12	0.8	0.1					
Angermünde	55	1014.9	wolkig	W	18	12.1	10.5	17.5	15.5	11.9	10	0.5	1	1951	31.0	5.09.1973	1.0	7.09.1953
Lingen	26	1017.8	wolkig	S	4	7.3	6.4	17.6	13.2	6.8	5	2.7	5	1951	29.5	3.09.1991	3.6	7.09.1952
Münst.-Osn./Flugh.	53	1019.2	wolkig	SE	5	6.1	5.9	17.7	12.6	5.5	3	3.2	9					
Osnabrück	97	1019.2	leicht bew.	SSW	11	8.6	7.2	16.9	13.2	8.0	5	1.8	6	1952	29.4	6.09.1973	4.3	6.09.1993
Diepholz	43	1018.5	wolkig	WSW	4	8.8	7.0	17.7	14.2	8.5	7	X	2	1952	29.1	4.09.1964	2.7	9.09.1986
Bad Salzungen	139	1019.2	leicht bew.	SSW	8	7.5	6.7	16.4	12.5	7.1	6	0.6	7	1935	30.2	1.09.1961	2.0	10.09.1935
Hannover/Flugh.	59	1018.2	wolkig	W	9	10.6	8.1	16.6	14.1	10.0	8	0.5	1	1936	31.4	5.09.1949	2.6	7.09.1971
Braunschweig	88	1018.6	wolkig	WSW	13	10.0	8.3	16.8	14.3	9.0	7	0.5	0.2	1891	33.2	1.09.1929	3.2	4.09.1945
Gardelegen	48	1017.7	wolkig	W	15	10.7	9.0	17.5	15.0	9.8	8	0.4	2					
Magdeburg	85	1018.3	wolkig	still		9.1	7.6	17.6	15.2	8.5	8	0.4	7	1947	32.7	5.09.1973	2.2	10.09.1986
Potsdam	100	1017.4	stark bew.	W	24	10.4	8.5	17.6	15.1	10.0	9	0.6	4	1893	34.9	4.09.1895	4.0	5.09.1907
Berlin-Temp.	49	1016.9	stark bew.	W	22	11.4	8.6	18.3	15.8	11.4	10	1.1	6	1876	34.2	3.09.1911	1.6	3.09.1885
Lindenberg	104	1017.1	stark bew.	WSW	17	9.8	8.3	18.8	14.9	9.4	8	0.3	9	1947	31.4	5.09.1973	3.4	9.09.1971
Manschnow	16	1016.1	stark bew.	WSW	22	11.3	9.4	18.4	15.5	11.2	11	0.1	7					
Düsseldorf/Flugh.	41	1019.2	leicht bew.	SE	9	9.9	8.5	21.0	15.1	6.9	5	2.0	1	1969	32.4	5.09.1973	3.4	9.09.1986
Bocholt	24	1018.7	wolkig	SSE	4	10.0	9.2	19.2	13.2	7.9	5	4.7	8	1947	32.2	5.09.1949	3.2	6.09.1993
Essen	161	1019.2	wolkig	SSE	8	10.2	8.0	19.7	14.2	8.8	5	1.2	1	1935	31.3	5.09.1949	4.9	10.09.1944
Luedenscheid	392	1020.5	Nebel	E	4	5.5	4.7	17.4	12.4	4.9	3	1.7	2					
Kahler Asten	859	-	leicht bew.	W	13	4.7	2.4	12.0	9.4	4.3	1	0.3	4	1955	27.0	5.09.1973	2.0	8.09.1983
Bad Lipspringe	158	1019.9	leicht bew.	SE	4	6.6	5.9	18.3	13.7	6.2	4	0.3	3	1951	31.3	5.09.1973	2.6	10.09.1986
Kassel	233	1019.8	leicht bew.	S	4	6.8	6.0	17.3	14.5	6.7	3	0.9	2	1951	32.5	5.09.1973	2.3	10.09.1986
Göttingen	171	1020.2	leicht bew.	ESE	5	7.3	5.7	17.8	14.4	6.5	4	0.7	3	1947	32.4	5.09.1973	1.1	2.09.1964
Leimefelde	356	1019.9	leicht bew.	still		7.9	6.0	16.9	13.8	6.4	5	0.5	0.3	1957	31.0	5.09.1973	1.7	6.09.1993
Braunlage	610	1019.4	leicht bew.	W	8	6.9	5.5	13.2	10.9	6.2	4		12	1936	29.0	6.09.1949	1.5	9.09.1986
Brocken	1153	-	in Wolken	W	37	2.9	2.9	9.2	7.0	2.8	3		10	1951	24.3	1.09.1961	-0.7	7.09.1985
Artern	166	1019.9	leicht bew.	WSW	9	8.5	7.1	19.9	15.5	8.0	5	0.8	2	1954	32.0	5.09.1973	2.1	10.09.1986
Leipzig/Flugh.	149	1019.5	leicht bew.	WSW	13	10.4	7.7	19.1	16.5	9.9	8	0.9	2	1951	33.0	2.09.1953	3.3	10.09.1986
Wittenberg	106	1018.3	wolkig	WSW	9	9.8	7.3	18.8	15.8	8.8	7	0.5	10	1951	32.2	2.09.1953	2.7	10.09.1986
Oschatz	152	1019.0	leicht bew.	SW	13	9.8	8.7	19.8	16.6	9.1	7	0.2	3					
Dresden/Flugh.	230	1018.8	leicht bew.	WSW	8	11.1	8.6	20.2	16.5	11.1	10	0.2	10	1917	32.3	5.09.1973	4.0	10.09.1986
Doberlug-Kr.	100	1018.4	leicht bew.	WSW	17	10.4	8.6	18.6	15.7	9.9	9	0.2	4	1951	32.7	5.09.1973	-0.1	7.09.1971
Cottbus	70	1018.2	leicht bew.	WSW	13	10.4	8.0	19.5	15.3	9.7	9	0.1	6	1951	32.7	5.09.1973	1.1	10.09.1986
Görlitz	238	1018.8	leicht bew.	W	13	10.6	7.0	17.9	15.5	10.4	9		15	1951	30.3	5.09.1973	2.1	7.09.1953
Aachen	205	1018.5	stark bew.	SSE	4	10.3	7.8	20.2	14.7	9.5	7	2.4	0.8	1891	34.3	8.09.1911	3.9	10.09.1897
Nürburg	629	1019.6	stark bew.	E	5	9.0	6.5	15.6	11.7	8.5	4	3.4	2	1947	30.3	5.09.1949	2.7	7.09.1985
Köln-Bonn/Flugh.	100	1019.5	leicht bew.	ESE	9	8.7	7.7	20.4	14.8	8.1	7	1.0	2	1957	32.1	5.09.1973	1.4	9.09.1986