

Erscheint täglich  
Nur Postbezug

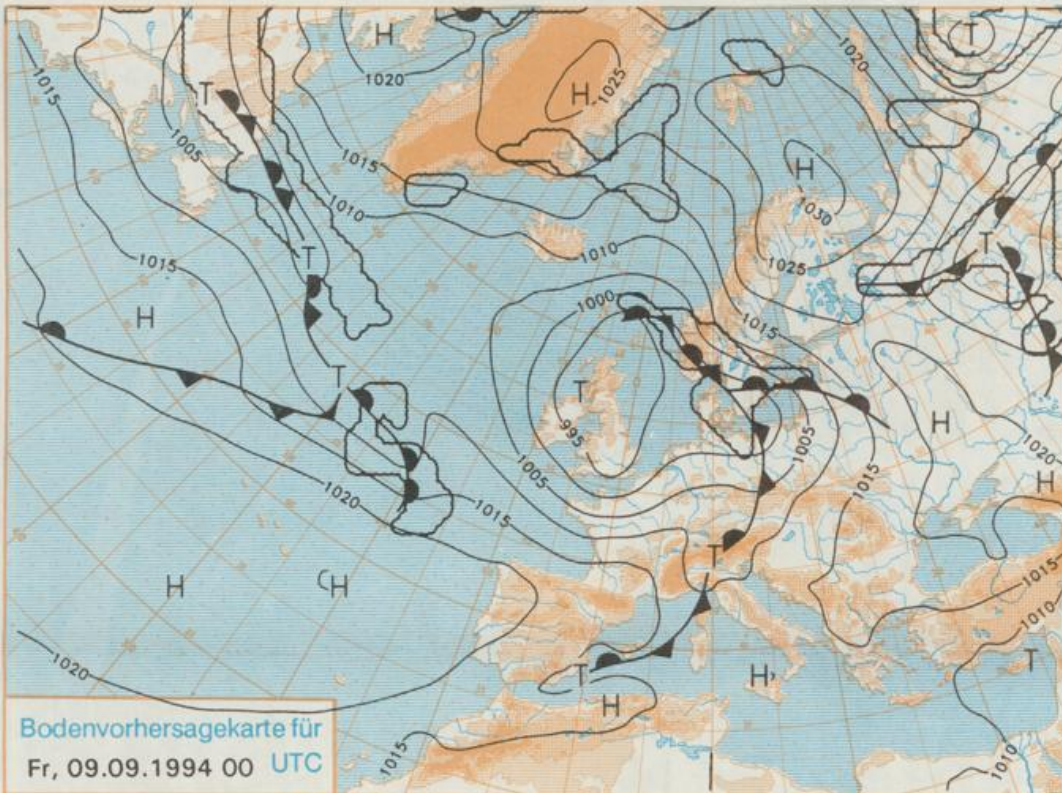
Druck und Verlag: Deutscher Wetterdienst, Zentralamt  
Frankfurter Straße 135, 63067 Offenbach am Main  
Postanschrift: 63004 (Postfach), Telefon: (069) 80 62-2283  
Telex: (069) 4152871, Telefax: (069) 80 62-2484  
Postgirokonto Frankfurt: BLZ 500 100 60, KINr. 490 31-606

Schutzgebühr monatlich DM 26,-  
einschließlich Versandkosten,  
Einzelpreis DM 1,20  
zuzüglich Versandkosten

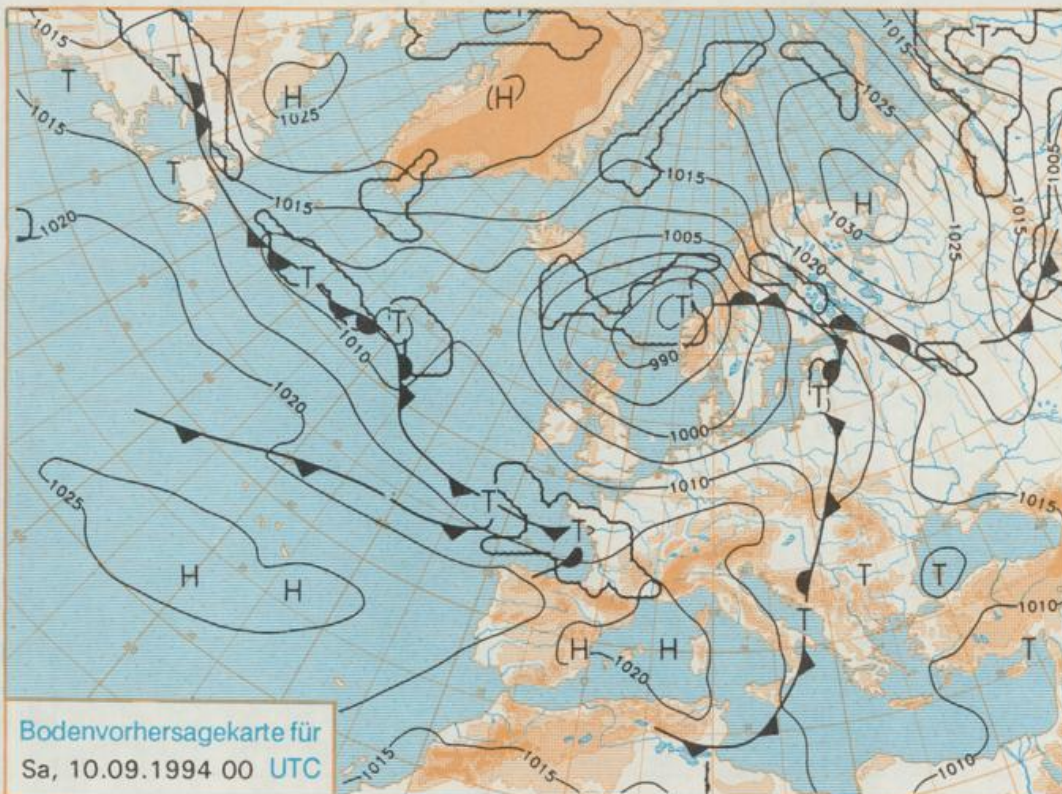
Jahrgang 1994

Mittwoch, den 07. September

Nummer 250



Stereographische Projektion 1 : 60 000 000 60°N



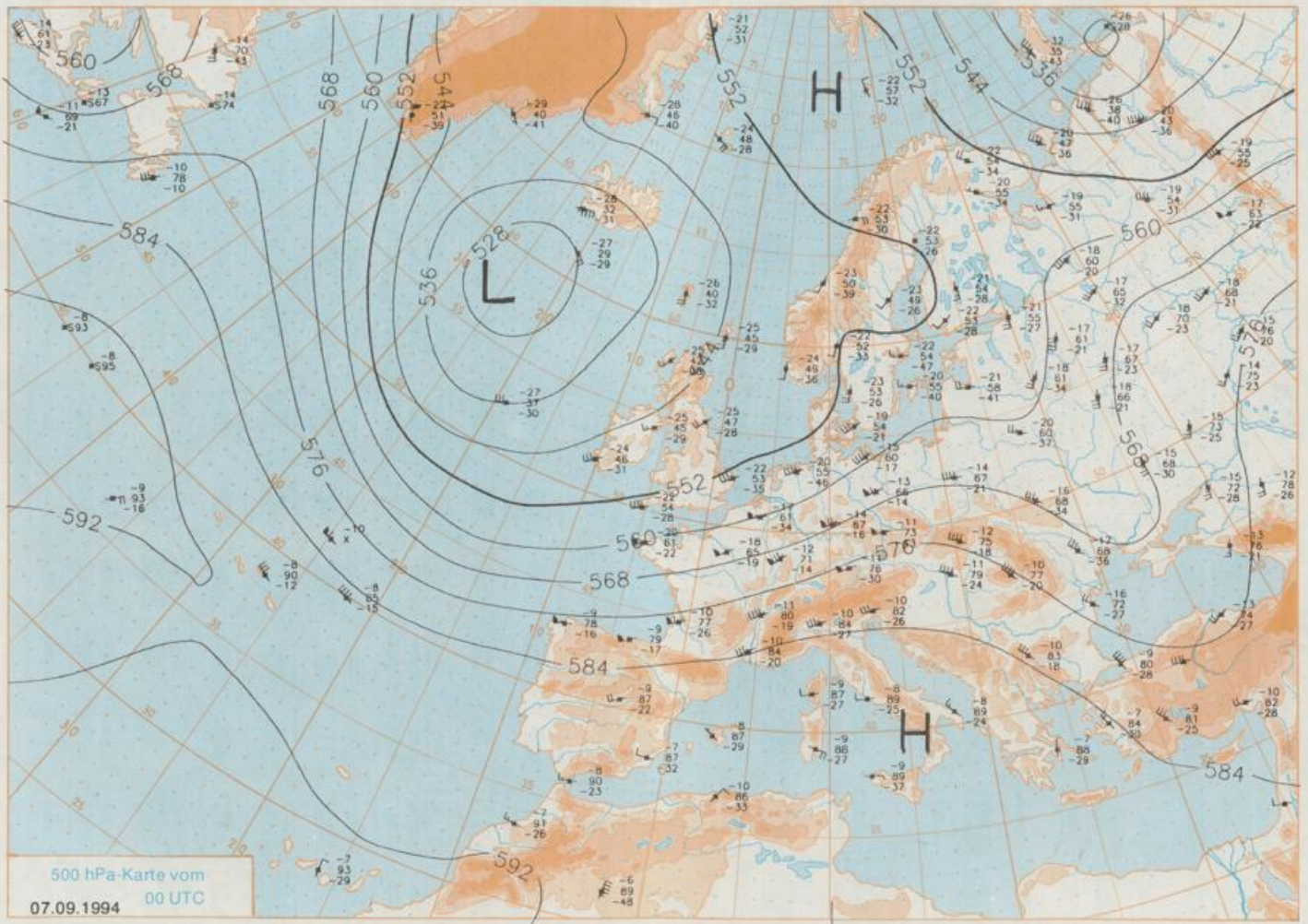
## Deutschland-Vorhersage für Freitag, 09.09.1994

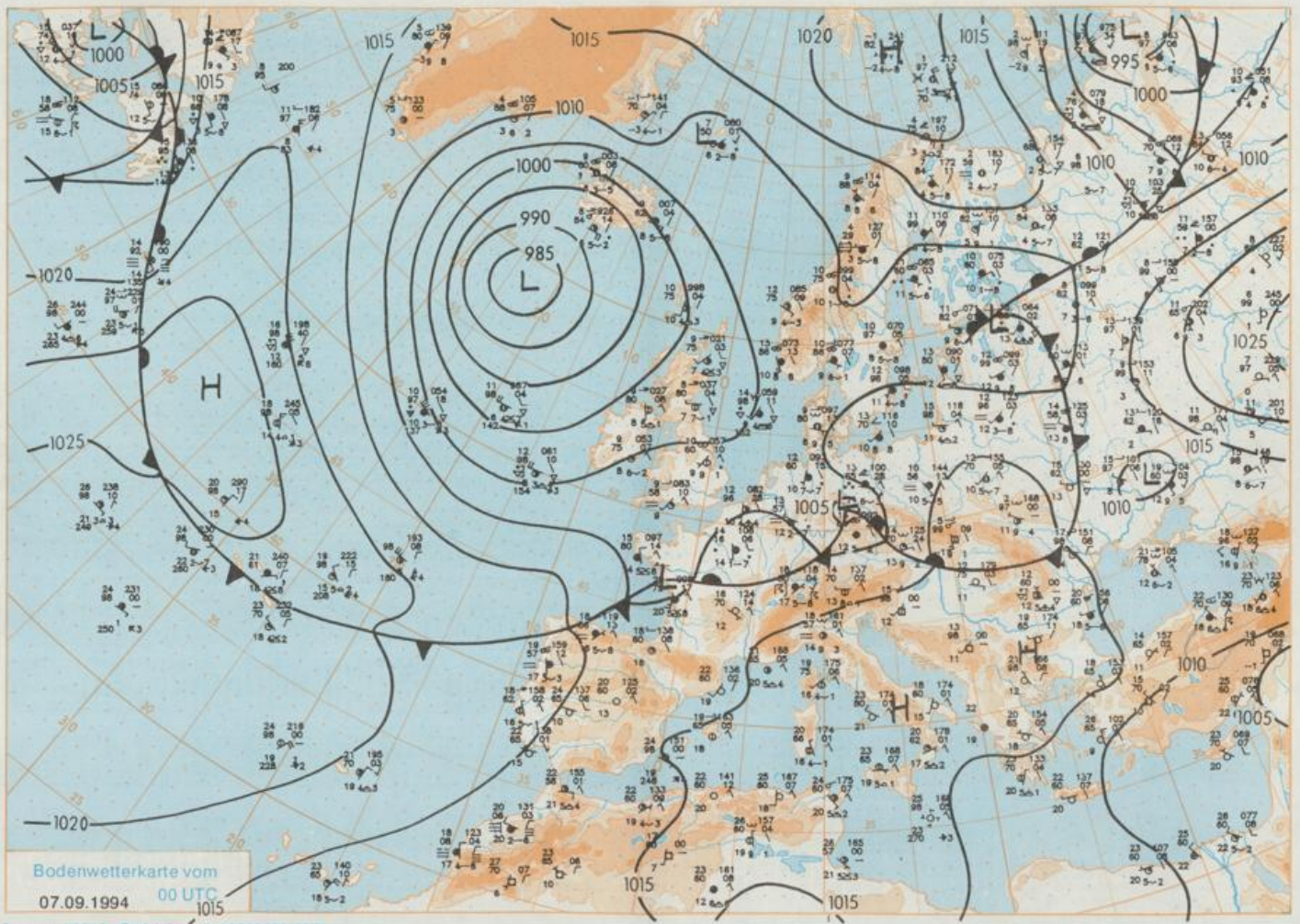
Ein am Mittwoch 00 UTC über das europäische Festland verlaufender wellender Frontenzug kommt nordostwärts voran. Dabei überquert sein Westteil als Kaltfront im Laufe des Donnerstags den größten Teil Deutschlands ostwärts. Rückseitig wird am Freitag mit einer kräftigen westlichen Strömung ein Schwall kühler Meeresluft herangeführt, die das Wetter zum Wochenende hin wechselhaft gestaltet.

Im Osten anfangs bedeckt und regnerisch, im Laufe des Vormittags hier - wie schon im übrigen Deutschland - Übergang zu wechselnder Bewölkung und vor allem nach Norden hin einzelne Schauer. Tiefsttemperaturen 10 bis 14 Grad C. Tageshöchsttemperaturen um 15, im Osten bis 18 Grad C. Schwacher bis mäßiger, im Norden frischer, an der Küste zeitweise stark böiger Wind aus West bis Südwest.

Weitere Aussichten für  
Samstag, 10.09.1994

Wechselhaft und kühl.





Wettermeldungen von Mittwoch, dem 7. September 1994 06 UTC

Deutschland

Station	Bar.- höhe (m)	Luftdr. red.NN (hPa)	Wetter	Wind		Temperaturen (Grad C)					Sonne Vor- st.	RR 24h mm	Schnee höhe cm	Extremwerte der Lufttemperatur				
				km/h	Luft 2 m	Tauf- punkt	Max Vortag	Mittel 2 m	Nacht 5 cm	in der Dekade				vom 1.09. bis Datum	Tmax	Tmin	10.09. Datum	
																		seit
Helgoland	8	1008.3	leicht bew.	SSW	17	14.5	10.5	16.5	15.7	14.5	12	2.8	0.1	1952	22.8	1.09.1983	9.0	7.09.1985
List / Sylt	29	1008.0	wolkig	SSE	11	14.4	11.0	16.1	14.5	13.1	8	6.6	0	1937	26.4	3.09.1991	7.8	10.09.1952
Leck	13	1008.5	leicht bew.	E	8	9.1	7.5	16.7	12.9	8.2	5	5.5	0	1974	29.5	1.09.1983	2.9	1.09.1978
Husum	37	1008.8	leicht bew.	SSE	5	10.0	8.9	16.7	12.7	9.6	9	5.2	0.0					
Schleswig	48	1008.8	leicht bew.	S	5	10.3	9.2	16.6	13.0	10.1	8	5.5	0.0	1947	29.6	5.09.1949	2.9	8.09.1952
Kiel	31	1008.8	leicht bew.	SW	2	11.3	10.4	16.7	13.6	10.6	8	6.6	0	1940	30.1	1.09.1983	4.1	9.09.1986
Arkona	42	1009.1	Regen	SW	9	11.4	10.3	16.2	14.0	11.3	10	7.0	4	1951	24.9	2.09.1954	7.7	7.09.1952
Norderney	16	1008.2	leicht bew.	SSE	13	11.2	9.1	17.0	14.7	11.0	9	3.4	0.0	1947	30.2	5.09.1949	8.0	7.09.1985
Bremerhaven	11	1009.1	leicht bew.	S	8	11.2	8.6	18.5	14.9	11.2	9	6.0	0.0	1949	30.7	5.09.1949	5.9	8.09.1952
Cuxhaven	12	1008.0	leicht bew.	S	15	10.6	8.2	16.9	14.5	10.6	9	4.1	0.0	1946	30.2	5.09.1949	7.5	8.09.1952
Hamburg/Flugh.	16	1009.8	leicht bew.	SW	8	10.9	9.5	17.1	13.9	10.4	9	3.3	0.1	1891	31.9	1.09.1929	2.5	8.09.1952
Lübeck	15	1008.9	wolkig	S	4	10.8	10.3	17.3	13.2	10.5	8	3.2	0.2	1890	32.0	2.09.1906	2.6	5.09.1907
Boltenhagen	17	1008.4	wolkig	SW	5	11.6	10.9	17.1	14.2	11.5	11	5.9	0.3	1951	30.1	1.09.1983	5.1	1.09.1956
Schwerin	68	1008.8	bedeckt	WSW	4	11.6	10.7	18.2	14.6	11.6	11	4.6	6	1946	30.4	6.09.1949	4.9	6.09.1978
Warnemünde	10	1009.0	stark bew.	S	4	12.2	11.0	18.0	15.5	12.1	12	7.2	2	1951	29.5	1.09.1983	7.0	10.09.1986
Teterow	50	1008.7	Regen	NW	8	11.4	11.1	18.5	14.4	11.4	11	4.8	3	1947	30.5	1.09.1983	4.4	9.09.1986
Barth	7	1008.9	stark bew.	still		11.5	10.5	17.2	14.3	11.5	11	X	1					
Greifswald	6	1008.9	bedeckt	still		11.4	10.8	18.4	14.2	11.3	11	6.3	2	1951	29.1	2.09.1954	4.6	9.09.1986
Ueckermünde	7	1009.0	bedeckt	still		12.0	11.9	18.5	14.5	11.5	11	5.0	1	1951	30.3	2.09.1953	2.8	7.09.1953
Emden	12	1008.5	leicht bew.	SSE	18	10.5	9.3	17.8	14.2	10.2	8	6.0	0.1	1947	30.7	5.09.1949	4.2	8.09.1967
Oldenburg	20	1008.9	leicht bew.	E	2	10.0	9.4	18.9	13.3	8.6	7	5.1	0.3					
Bremer/Flugh.	5	1009.5	wolkig	SSE	9	9.3	8.4	18.2	13.7	9.1	7	4.6	0.3	1890	31.9	5.09.1949	1.4	9.09.1986
Sothau	78	1009.6	Nebel	S	4	9.3	8.6	18.1	13.2	8.8	8	4.2	1	1947	31.0	6.09.1949	1.7	2.09.1950
Boizenburg	46	1009.6	leicht bew.	WSW	4	10.5	10.5	17.8	13.7	9.9	10	2.8	2	1951	30.4	1.09.1961	4.7	9.09.1986
Lüchow	18	1009.3	stark bew.	still		11.7	11.0	17.4	14.0	11.6	11	2.1	2	1955	30.1	1.09.1983	1.2	8.09.1975
Seehausen/Altm.	23	1009.7	bedeckt	WSW	4	11.6	11.4	17.6	13.9	11.5	11	2.8	3					
Marnitz	85	1008.5	bedeckt	still		11.1	10.1	17.4	13.1	11.1	11	X	2					
Neuruppin	39	1008.9	bedeckt	NNW	5	12.0	11.5	17.8	13.9	11.9	12	1.3	4					
Neubrandenburg	80	1008.8	Regen	still		11.7	11.3	18.2	14.4	11.6	11	3.9	3					
Angermünde	55	1007.9	Regen	N	5	12.1	11.7	18.8	14.7	12.1	11	2.7	6	1951	31.0	5.09.1973	1.0	7.09.1953
Lingen	26	1008.2	wolkig	SE	5	10.2	9.6	18.5	12.9	9.8	8	4.1	1	1951	29.5	3.09.1991	3.6	7.09.1952
Münst.-Osn./Flugh.	53	1009.3	Nebel	SE	5	9.8	9.8	18.7	12.7	9.1	8	6.4	2					
Osnabrück	97	1009.6	stark bew.	S	9	10.6	10.1	18.3	13.1	9.3	7	6.5	2	1952	29.4	6.09.1973	4.3	6.09.1993
Diepholz	43	1009.2	Nebel	SW	2	9.8	9.8	17.8	13.5	9.8	8	6.0	0.6	1952	29.1	4.09.1964	2.7	9.09.1986
Bad Salzuflen	139	1009.5	bedeckt	SW	9	11.1	10.3	17.8	12.3	10.8	11	7.9	4	1935	30.2	1.09.1961	2.0	10.09.1935
Hannover/Flugh.	59	1009.1	stark bew.	still		11.6	10.5	17.9	13.2	11.0	10	5.8	4	1936	31.4	5.09.1949	2.6	7.09.1971
Braunschweig	88	1009.5	stark bew.	ENE	2	11.1	10.6	18.0	13.6	10.9	11	6.1	5	1891	33.2	1.09.1929	3.2	4.09.1945
Gardelegen	48	1009.4	bedeckt	still		11.1	10.8	17.9	13.9	10.9	11	4.7	4					
Magdeburg	85	1009.5	bedeckt	still		11.1	10.4	19.6	13.7	10.9	11	4.5	7	1947	32.7	5.09.1973	2.2	10.09.1986
Potsdam	100	1008.8	Sprühregen	NW	8	11.3	11.2	18.6	13.9	10.9	11	3.3	11	1893	34.9	4.09.1895	4.0	5.09.1907
Berlin-Temp.	49	1008.0	stark bew.	N	8	11.4	11.0	17.7	14.4	11.3	11	3.4	10	1876	34.2	3.09.1911	1.6	3.09.1885
Lindenberg	104	1007.1	stark bew.	N	4	11.4	11.0	18.2	13.8	10.9	11	4.5	8	1947	31.4	5.09.1973	3.4	9.09.1971
Manschnow	16	1007.2	Regen	N	5	11.6	11.2	18.5	14.0	11.5	11	4.4	7					
Düsseldorf/Flugh.	41	1010.4	stark bew.	SSE	5	11.8	10.5	18.3	13.6	10.5	9	3.6	7	1969	32.4	5.09.1973	3.4	9.09.1986
Bocholt	24	1009.4	Nebel	S	5	10.9	10.6	18.8	13.5	10.6	10	4.0	4	1947	32.2	5.09.1949	3.2	6.09.1993
Essen	161	1010.2	stark bew.	S	5	10.5	9.9	18.0	13.0	10.3	10	3.9	6	1935	31.3	5.09.1949	4.9	10.09.1944
Luedenscheid	392	1009.9	bedeckt	SW	5	9.7	8.7	15.1	10.6	9.4	9	4.9	5					
Kahler Asten	859	-	in Wolken	SW	21	8.0	8.0	12.4	8.6	7.9	8	5.4	10	1955	27.0	5.09.1973	2.0	8.09.1983
Bad Lippspringe	158	1010.0	stark bew.	WNW	5	11.2	10.4	18.4	12.4	11.1	9	7.5	6	1951	31.3	5.09.1973	2.6	10.09.1986
Kassel	233	1010.1	stark bew.	SW	2	11.0	10.6	17.4	12.0	10.3	8	6.8	11	1951	32.5	5.09.1973	2.3	10.09.1986
Göttingen	171	1010.3	bedeckt	SSE	5	12.1	11.0	18.2	12.8	11.2	11	7.2	11	1947	32.4	5.09.1973	1.1	2.09.1964
Leinefelde	356	1010.0	bedeckt	still		10.7	10.4	16.6	11.7	10.2	10	7.0	12	1957	31.0	5.09.1973	1.7	6.09.1993
Braunlage	610	1009.7	Sprühregen	W	5	8.9	8.0	14.1	10.0	8.6	8	7.3	8	1936	29.0	6.09.1949	1.5	9.09.1986
Brocken	1153	-	Sprühregen	W	33	5.5	5.5	8.8	5.6	5.4	5	6.1	9	1951	24.3	1.09.1961	-0.7	7.09.1985
Artern	166	1010.3	stark bew.	WSW	13	11.8	10.7	18.7	13.6	11.0	11	7.3	22	1954	32.0	5.09.1973	2.1	10.09.1986
Leipzig/Flugh.	149	1010.1	stark bew.	WNW	15	11.4	10.6	18.0	14.4	11.3	11	9.0	13	1951	33.0	2.09.1953	3.3	10.09.1986
Wittenberg	106	1009.1	stark bew.	W	5	11.2	10.7	18.8	14.2	11.0	11	5.6	8	1951	32.2	2.09.1953	2.7	10.09.1986
Oschatz	152	1009.1	bedeckt	W	28	12.1	11.4	18.1	14.1	11.9	11	6.4	2					
Dresden/Flugh.	230	1008.9	stark bew.	W	24	13.7	11.8	17.7	14.4	13.0	12	9.4	0.0	1917	32.3	5.09.1973	4.0	10.09.1986
Doberlug-Kir.	100	1008.3	bedeckt	W	18	11.8	11.8	18.6	14.5	11.1	11	6.7	8	1951	32.7	5.09.1973	-0.1	7.09.1971
Cottbus	70	1007.8	stark bew.	WSW	9	11.7	11.0	18.8	14.7	11.2	11	9.0	10	1951	32.5	5.09.1973	1.1	10.09.1986
Görlitz	238	1007.9	stark bew.	W	28	16.1	11.6	16.9	13.6	12.4	11	9.8	0.0	1951	30.3	5.09.1973	2.1	7.09.1953
Aachen	205	1009.5	stark bew.	SSW	2	11.6	11.5	16.9	13.1	11.2	11	5	5	1891	34.3	8.09.1911	3.9	10.09.1897
Nürnberg	629	1010.9	in Wolken	SSW	17	9.8	9.6	13.7	11.3	9.5	9	0.4	23	1947	30.3	5.09.1949	2.7	7.09.1985
Köln-Bonn/Flugh.	100	1010.3	Regen	E	5	11.2	1											