

Er erscheint täglich
Nur Postbezug

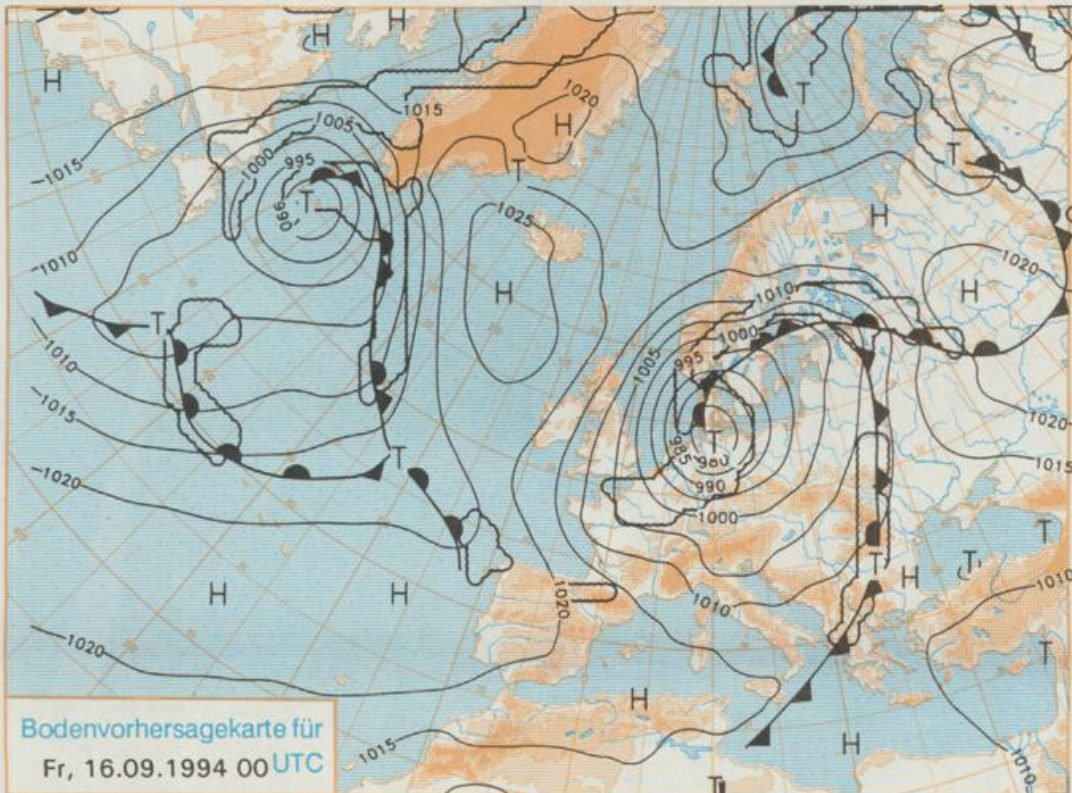
Druck und Verlag: Deutscher Wetterdienst, Zentralamt
Frankfurter Straße 135, 63067 Offenbach am Main
Postanschrift: 63004 (Postfach), Telefon: (069) 80 62-2283
Telex: (069) 4152871, Telefax: (069) 80 62-2484
Postgirokonto Frankfurt: BLZ 500 100 60, KINr. 490 31-806

Schutzgebühr monatlich DM 28,-
einschließlich Versandkosten,
Einzelpreis DM 1,20
zuzüglich Versandkosten

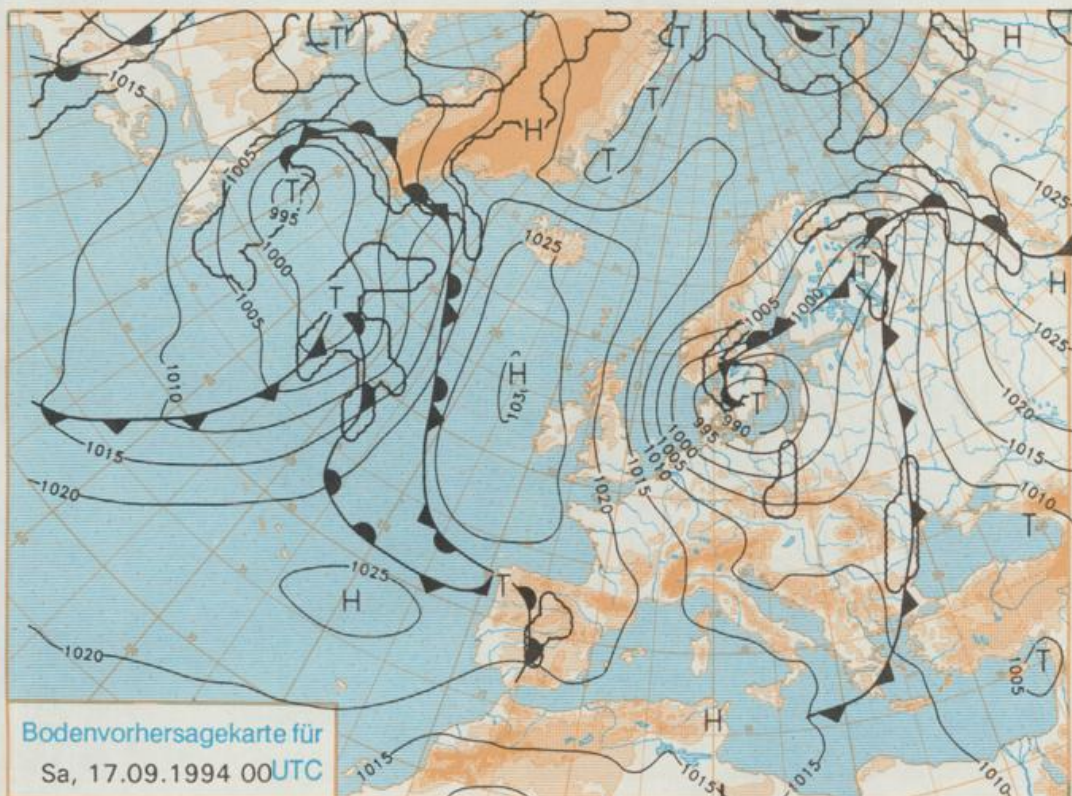
Jahrgang 1994

Mittwoch, den 14. September

Nummer 257



Stereographische Projektion 1 : 60 000 000 60°N



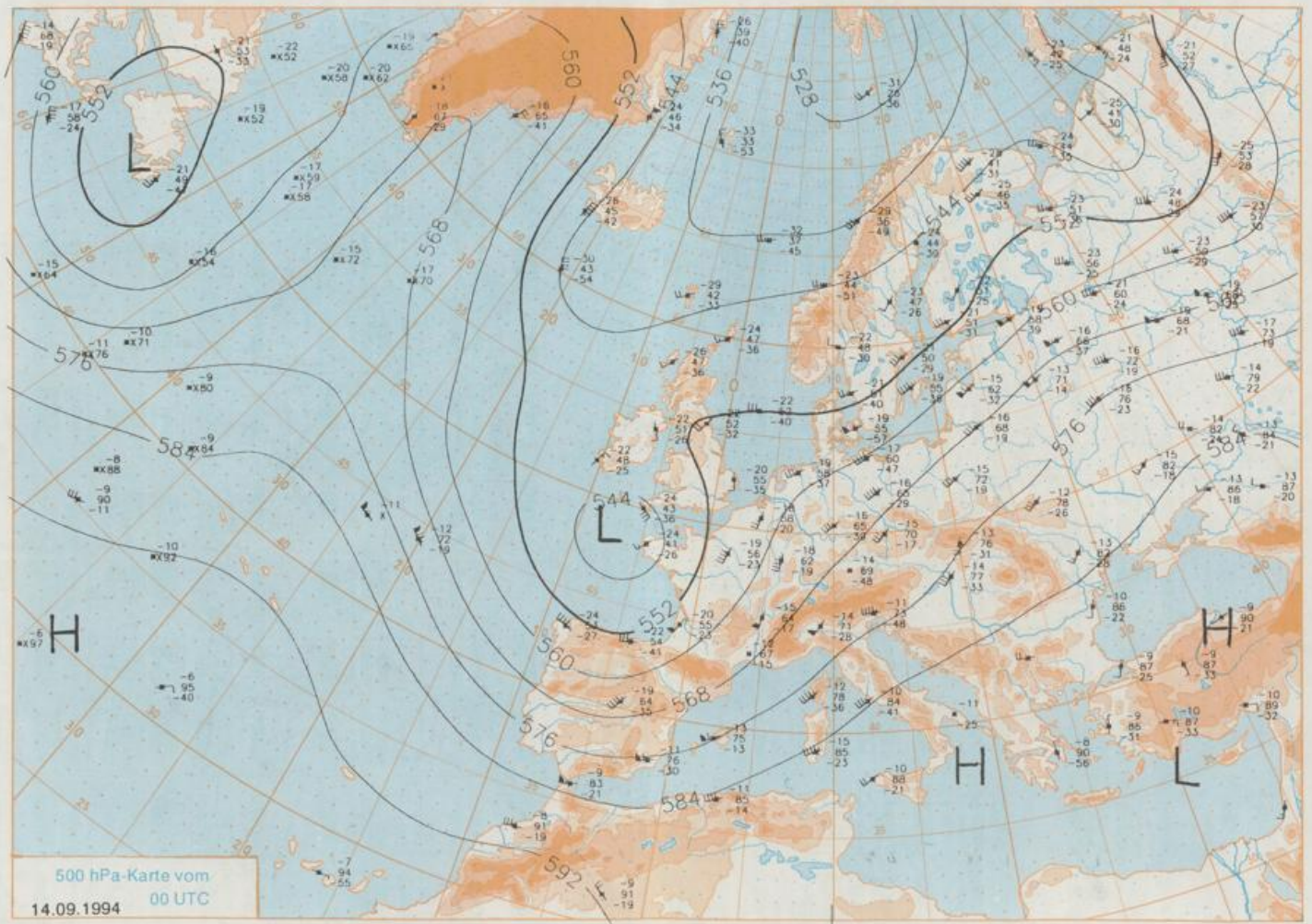
Deutschland-Vorhersage für Freitag, 16.09.1994

Ein Tief zieht vom Seegebiet südwestlich Englands über Frankreich zur Ostsee. Es entwickelt sich dort zu einem Sturmtief. An seiner Südseite wird kühle Meeresluft nach Deutschland geführt und gestaltet das Wetter unbeständig.

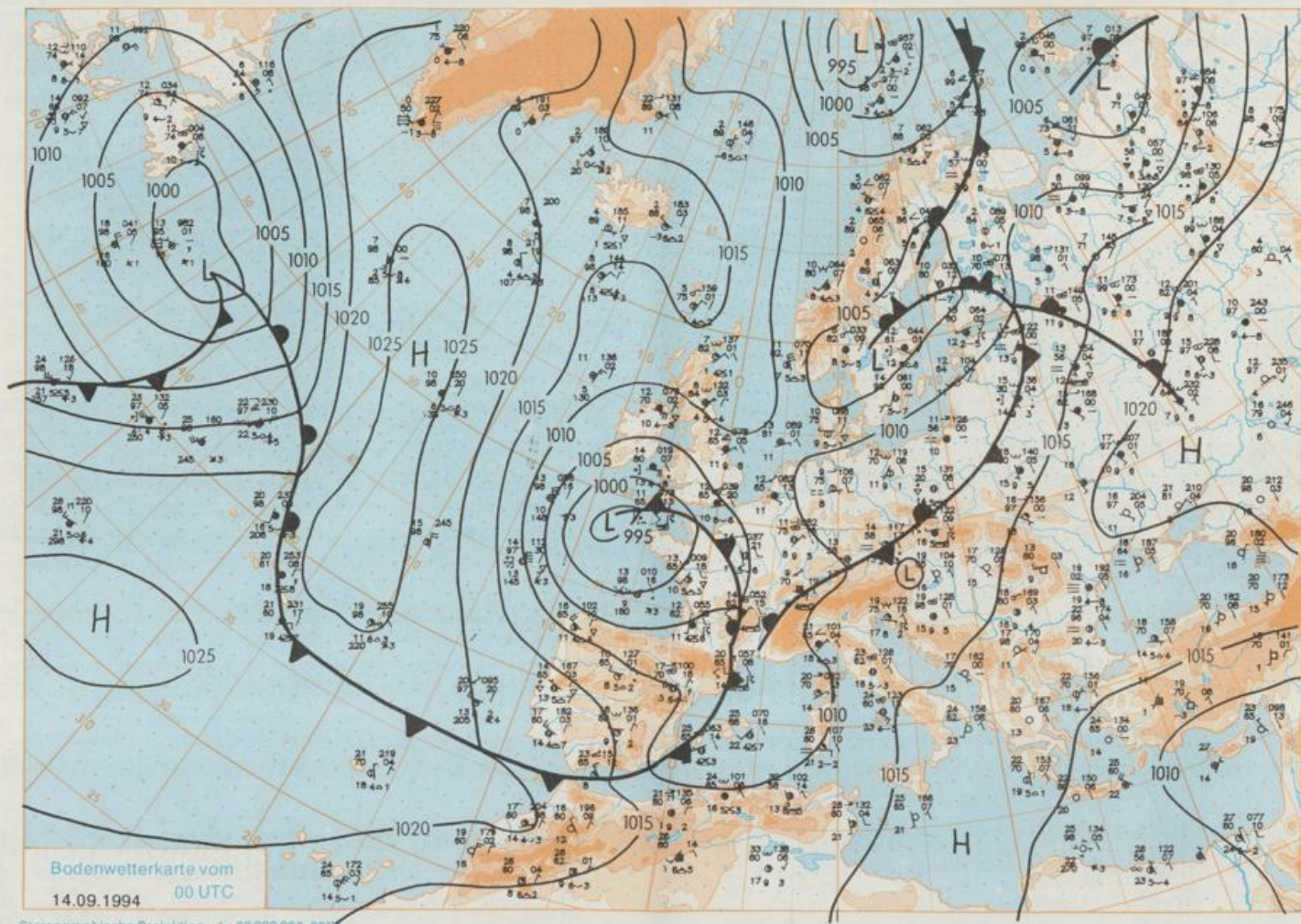
Wechselnde, vielfach starke Bewölkung mit meist schauerartigen Regenfällen, vor allem in der Mitte und im Norden einzelne kurze Gewitter. Frühtemperaturen 9 bis 14 Grad C. Höchsttemperaturen 13 bis 19 Grad C. Mäßiger bis frischer, in der Mitte und im Norden in Böen stürmischer Wind aus westlichen Richtungen.

Weitere Aussichten für Samstag, 17.09.1994

Keine durchgreifende Wetteränderung.



Stereographische Projektion 1:30 000 000 60°N



Wettermeldungen von Mittwoch, dem 14. September 1994 06 UTC

Station	Bar.-höhe (m)	Luftdr. red.NN (hPa)	Wetter	Wind km/h	Temperatur (Grad C)					Sonne Vort. Std.	RR 24h mm	Schnee höhe cm	Extremwerte der Lufttemperatur					
					Luft 2 m	Taufpunkt	Max Vortag	Mittel 2 m	Nacht 5 cm				in der Dekade vom 11.09. bis 20.09.	Tmax Datum	Tmin Datum			
																14.09.1994	13.09.1994	12.09.1994
Helgoland	8	1008.7	leicht bew.	E	13	14.5	11.2	16.8	15.4	14.0	8	7.9	0.0	1952	21.8	14.09.1969	6.5	20.09.1952
List / Sylt	29	1009.2	leicht bew.	E	11	12.2	10.7	17.0	14.8	12.1	8	7.5	0.0	1937	24.8	14.09.1969	6.2	17.09.1993
Leck	13	1009.5	Nebel	E	5	6.7	6.1	16.3	13.2	4.9	4	6.0	2	1974	24.0	18.09.1989	-0.7	18.09.1977
Husum	37	1010.0	Nebel	ESE	8	7.4	7.2	17.0	13.0	7.1	5	7.6	0.1					
Schleswig	48	1010.0	Nebel	E	5	7.3	7.1	16.3	12.6	7.3	6	2.1	0.2	1947	30.6	20.09.1947	2.5	17.09.1993
Kiel	31	1010.1	Nebel	still		9.9	9.9	17.5	13.2	6.9	6	8.7	0.0	1940	29.7	16.09.1947	1.6	13.09.1986
Arkona	42	1011.3	leicht bew.	WSW	15	10.5	9.7	18.7	14.5	9.8	8	11.2		1951	25.9	19.09.1989	5.5	11.09.1986
Norderney	16	1007.9	leicht bew.	ESE	13	11.0	10.1	17.2	14.6	10.4	9	8.7		1947	29.5	16.09.1947	5.8	19.09.1972
Bremerhaven	11	1008.6	leicht bew.	E	11	9.7	8.4	15.5	14.1	9.4	7	6.5	5	1949	27.3	13.09.1969	3.9	18.09.1962
Cuxhaven	12	1009.0	leicht bew.	SE	9	10.7	9.7	17.1	13.7	9.1	6	6.6	0.2	1946	31.4	16.09.1947	3.3	18.09.1962
Hamburg/Flugh.	16	1009.6	leicht bew.	ENE	8	9.0	8.1	18.8	14.3	8.8	5	9.7		1891	32.3	16.09.1947	-0.6	18.09.1977
Lübeck	15	1010.2	Nebel	ESE	4	6.5	6.3	18.9	13.9	6.2	4	10.3	0.0	1890	32.4	12.09.1919	0.3	19.09.1993
Boltenhagen	17	1009.9	leicht bew.	still		9.3	8.5	18.3	13.8	9.1	8	8.8		1951	28.8	13.09.1951	2.3	16.09.1952
Schwerin	68	1009.6	leicht bew.	ENE	4	9.7	9.3	18.8	13.7	9.1	5	9.3		1946	32.0	16.09.1947	2.1	17.09.1971
Warnemünde	10	1010.4	leicht bew.	SSE	8	11.0	9.7	19.1	14.8	10.8	9	9.6		1951	28.8	13.09.1951	4.9	17.09.1952
Teterow	50	1009.9	leicht bew.	E	4	8.4	7.7	19.2	14.1	8.2	6	X		1947	30.6	16.09.1947	1.3	19.09.1972
Barth	7	1010.7	leicht bew.	still		8.9	8.2	18.9	14.3	8.2	7	9.8						
Greifswald	6	1010.9	leicht bew.	still		7.9	7.4	19.6	14.7	7.8	5	8.5		1951	29.7	19.09.1989	1.8	18.09.1977
Ueckermünde	7	1011.4	leicht bew.	still		7.4	7.2	20.0	15.0	7.0	5	8.0		1951	31.3	13.09.1951	-0.4	16.09.1952
Emden	12	1007.6	leicht bew.	E	17	8.4	7.8	16.9	13.2	7.8	7	5.6	3	1947	29.8	16.09.1947	2.2	20.09.1972
Oldenburg	20	1008.4	leicht bew.	E	9	9.6	8.4	19.0	13.0	7.0	5	9.0						
Bremen/Flugh.	5	1008.1	leicht bew.	E	13	9.7	8.9	18.6	13.6	6.7	4	6.8		1890	33.4	16.09.1947	-0.2	11.09.1986
Sołtau	78	1008.5	wolkig	ENE	9	7.4	7.0	18.3	12.8	6.1	6	6.3		1947	34.7	16.09.1947	-0.8	16.09.1971
Boizenburg	46	1009.9	stark bew.	E	4	8.2	8.2	18.9	14.3	7.6	8	10.2		1951	29.6	17.09.1961	0.1	17.09.1971
Lüchow	18	1009.3	leicht bew.	N	2	6.4	6.2	19.4	13.2	5.7	5	9.6		1955	29.6	17.09.1961	-1.7	17.09.1971
Seehausen/Altm.	23	1009.9	stark bew.	still		6.5	6.2	20.3	13.4	5.4	4	8.8						
Marnitz	85	1009.4	leicht bew.	still		6.8	6.1	18.8	13.6	6.4	3	X						
Neuruppin	39	1010.3	leicht bew.	still		9.9	9.5	20.3	14.5	9.5	7	8.6						
Neubrandenburg	80	1010.8	leicht bew.	ESE	9	9.3	8.6	19.7	14.8	8.4	6	8.3						
Angermünde	55	1010.6	leicht bew.	still		8.4	8.2	20.0	14.9	7.4	4	9.6		1951	30.7	19.09.1989	-0.4	16.09.1952
Lingen	26	1005.9	wolkig	ENE	5	9.7	8.5	18.7	12.5	8.4	7	7.8		1951	28.4	14.09.1964	2.0	19.09.1962
Münst.-Osn./Flugh.	53	1005.9	wolkig	E	9	11.1	8.7	18.9	12.8	8.8	6	10.1						
Osnabrück	97	1007.0	leicht bew.	E	9	9.2	8.3	19.2	13.4	8.3	5	7.7		1952	28.6	12.09.1959	1.6	19.09.1962
Diepholz	43	1007.4	wolkig	E	9	10.1	7.9	19.0	13.2	6.7	3	8.4		1952	29.1	12.09.1959	0.3	19.09.1962
Bad Salzuflen	139	1006.8	wolkig	N	4	10.6	8.6	18.6	13.0	8.4	7	9.0		1935	30.2	12.09.1959	0.4	19.09.1977
Hannover/Flugh.	59	1007.8	wolkig	E	8	8.1	7.1	19.2	13.2	7.7	6	9.3		1936	33.0	16.09.1947	-0.6	19.09.1977
Braunschweig	88	1008.4	wolkig	ESE	5	9.0	8.0	20.0	13.5	7.8	4	9.5		1891	33.7	16.09.1947	0.6	19.09.1977
Gardelegen	48	1009.2	wolkig	still		6.3	5.9	20.3	13.1	5.5	4	8.7						
Magdeburg	85	1009.0	Nebel	still		10.3	9.8	21.7	14.4	8.3	6	8.1		1947	33.6	13.09.1947	0.0	17.09.1971
Potsdam	100	1010.1	wolkig	E	17	10.7	10.4	20.4	15.6	10.7	9	9.1		1893	34.1	12.09.1919	0.6	19.09.1904
Berlin-Temp.	49	1010.1	leicht bew.	E	8	10.9	10.7	20.7	16.9	9.3	6	8.7		1876	34.2	12.09.1919	0.5	17.09.1886
Lindenberg	104	1009.7	leicht bew.	E	8	12.6	12.1	19.9	15.9	10.5	8	6.5	0.1	1947	32.3	20.09.1947	1.6	17.09.1971
Manschnow	16	1010.2	Nebel	E	5	9.4	9.2	21.0	16.4	9.1	7	5.4						
Düsseld./Flugh.	41	1003.7	leicht bew.	E	8	12.7	9.9	19.5	14.1	9.6	7	9.9		1969	29.0	18.09.1989	0.7	16.09.1971
Buchholt	24	1004.4	leicht bew.	E	11	11.0	8.4	19.4	13.2	8.7	6	9.0		1947	31.2	13.09.1947	-0.2	19.09.1977
Essen	161	1003.8	wolkig	E	22	11.8	8.7	18.7	13.7	10.5	8	10.3		1935	30.0	12.09.1942	2.2	20.09.1952
Luedenscheid	392	1005.5	wolkig	E	5	8.3	7.2	18.0	12.2	7.3	3	10.2						
Kahler Asten	859	-	wolkig	ESE	26	8.4	8.4	13.8	8.7	7.1	2	9.2		1955	25.2	17.09.1961	-0.8	16.09.1971
Bad Lippspringe	158	1006.0	wolkig	ESE	18	12.6	10.1	19.4	13.1	8.8	5	9.3		1951	30.5	12.09.1959	-0.9	16.09.1971
Kassel	233	1006.8	leicht bew.	N	9	10.5	9.8	19.2	13.8	9.7	7	7.9		1951	30.1	12.09.1959	0.9	19.09.1986
Göttingen	171	1007.8	Nebel	SSE	4	7.5	7.1	19.4	14.0	6.9	5	8.1		1947	33.5	20.09.1947	-2.4	18.09.1959
Leinefelde	356	1007.8	leicht bew.	still		8.1	8.0	18.5	12.9	7.6	5	6.5		1957	30.2	17.09.1975	-1.0	16.09.1971
Braunlage	610	1008.6	wolkig	NE	9	7.8	6.5	16.3	9.6	6.4	4	5.9		1936	30.3	16.09.1947	0.2	16.09.1979
Brocken	1153	-	leicht bew.	SE	33	7.5	6.2	10.0	7.8	7.3	-0	5.6		1951	23.6	17.09.1961	-1.3	16.09.1971
Artern	166	1008.7	Nebel	NE	9	7.9	7.3	21.2	15.4	7.5	7	8.2		1954	30.8	17.09.1961	0.6	20.09.1962
Leipzig/Flugh.	149	1009.1	leicht bew.	ESE	13	10.0	9.5	20.1	15.6	9.7	8	4.0	0.1	1951	31.6	13.09.1951	1.3	18.09.1959
Wittenberg	106	1009.3	Nebel	ENE	8	10.3	10.3	21.1	15.8	9.5	7	8.8		1951	31.6	17.09.1975	1.1	18.09.1959
Oschatz	152	1009.0	Nebel	ENE	4	8.3	8.2	17.1	15.0	7.8	7	0.1	2					
Dresden/Flugh.	230	1008.6	leicht bew.	E	8	10.9	9.9	18.0	15.2	10.3	8	0.8		1917	33.0	13.09.1947	1.4	17.09.1971
Doblerug-Kr.	100	1009.5	leicht bew.	ENE	4	8.9	8.9	19.3	15.8	7.8	5	1.9	0.0	1951	31.6	17.09.1975	-0.1	18.09.1959
Cottbus	100	1009.8	leicht bew.	ENE	4	8.9	8.9	19.3	15.8	7.8	5	1.9	0.0	1951	33.3	17.09.1975	0.0	14.09.1973
Görlitz	70	1009.8	leicht bew.	still		11.2	10.9	19.2	16.2	9.3	7	0.5	0.7	1951	32.1	17.09.1975	0.0	18.09.1977
Aachen	205	1002.4	stark bew.	E	5	10.6	9.1	19.8	13.6	10.3	8	11.0		1891	32.8	13.09.1947	0.0	11.09.1944
Nürnberg	629	1004.3	in Wolken	ESE	13	9.6	9.6	15.3	11.2	9.1	7	10.7		1947	30.2	19.09.1947	0.7	20.09.1952
Köln-Bonn/Flugh.	100	1003.4	wolkig	SE	5	10.6	8.7	20.5	13.7	9.4	7	8.3		1957	30.8	14.09.1964	-1.3	16.09.1971
Bendorf	129	1003.9	stark bew.	E	4	12.4	12.2	20.9	13.5	10.0	9	9.9		1951	30.7	12.09		