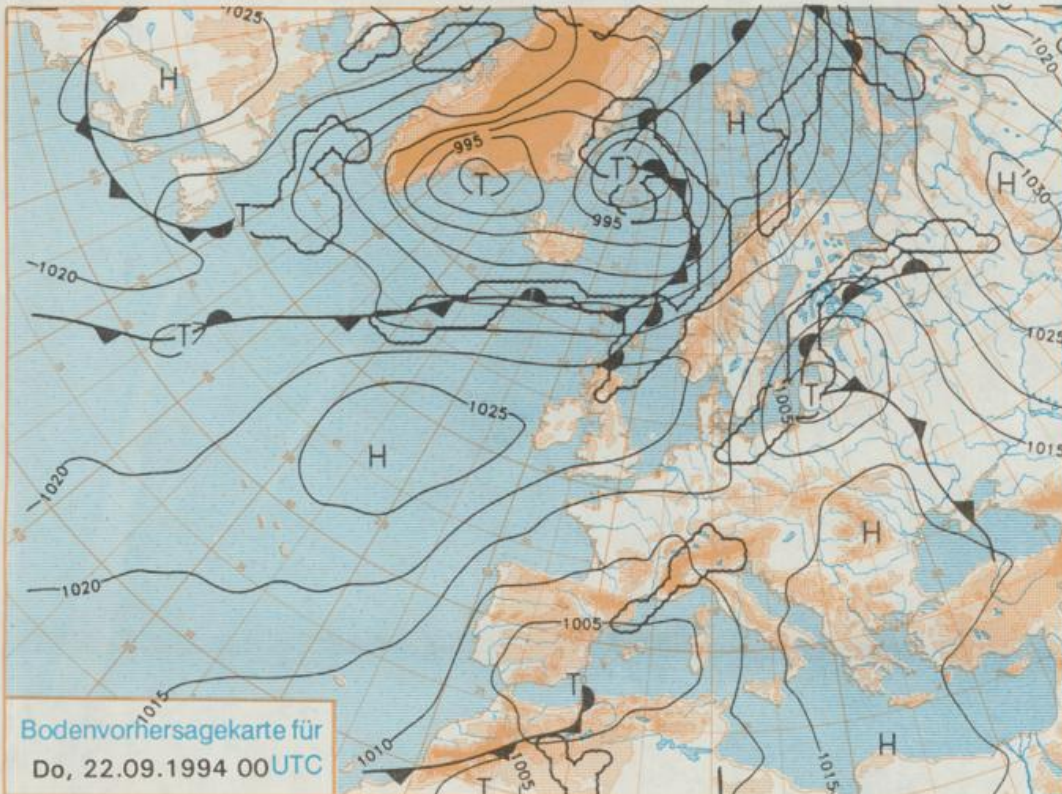


Erscheint täglich
Nur PostbezugDruck und Verlag: Deutscher Wetterdienst, Zentralamt
Frankfurter Straße 135, 63067 Offenbach am Main
Postanschrift: 63004 (Postfach), Telefon: (069) 80 62-2283
Telex: (069) 4152871, Telefax: (069) 80 62-2484
Postgirokonto Frankfurt: BLZ 500 100 60, KINr. 490 31-606Schutzgebühr monatlich DM 28.-
einschließlich Versandkosten,
Einzelpreis DM 1.20
zuzüglich Versandkosten

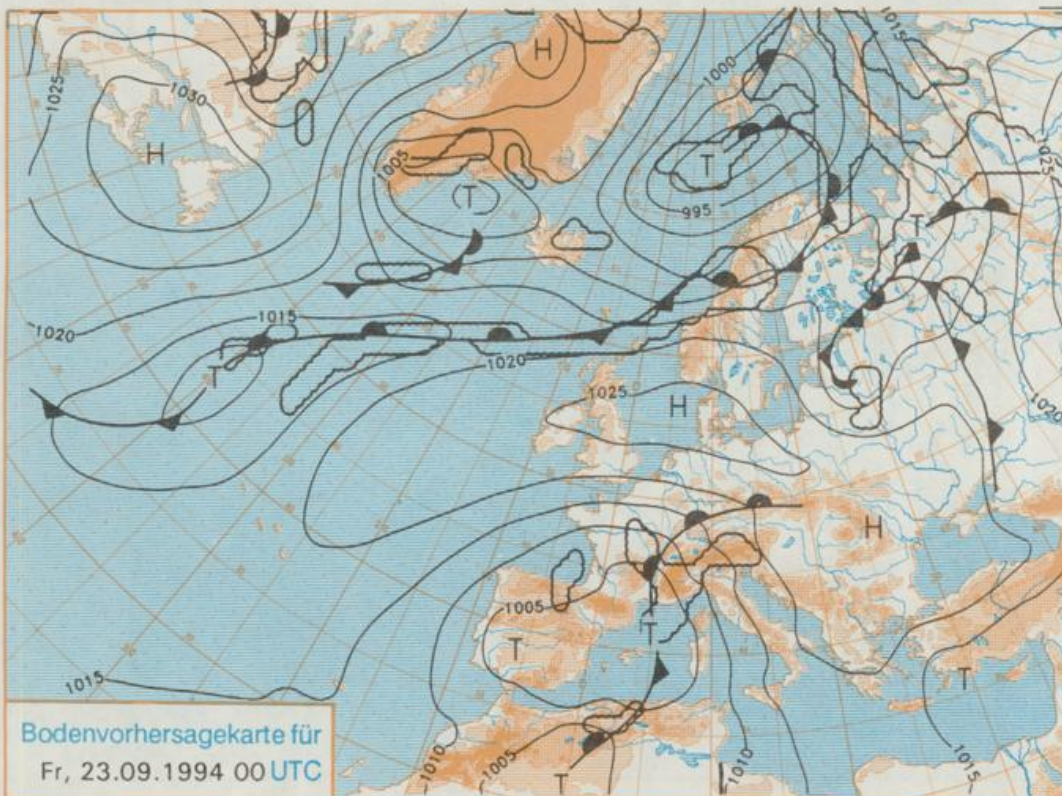
Jahrgang 1994

Dienstag, den 20. September

Nummer 263



Stereographische Projektion 1 : 60 000 000 60°N



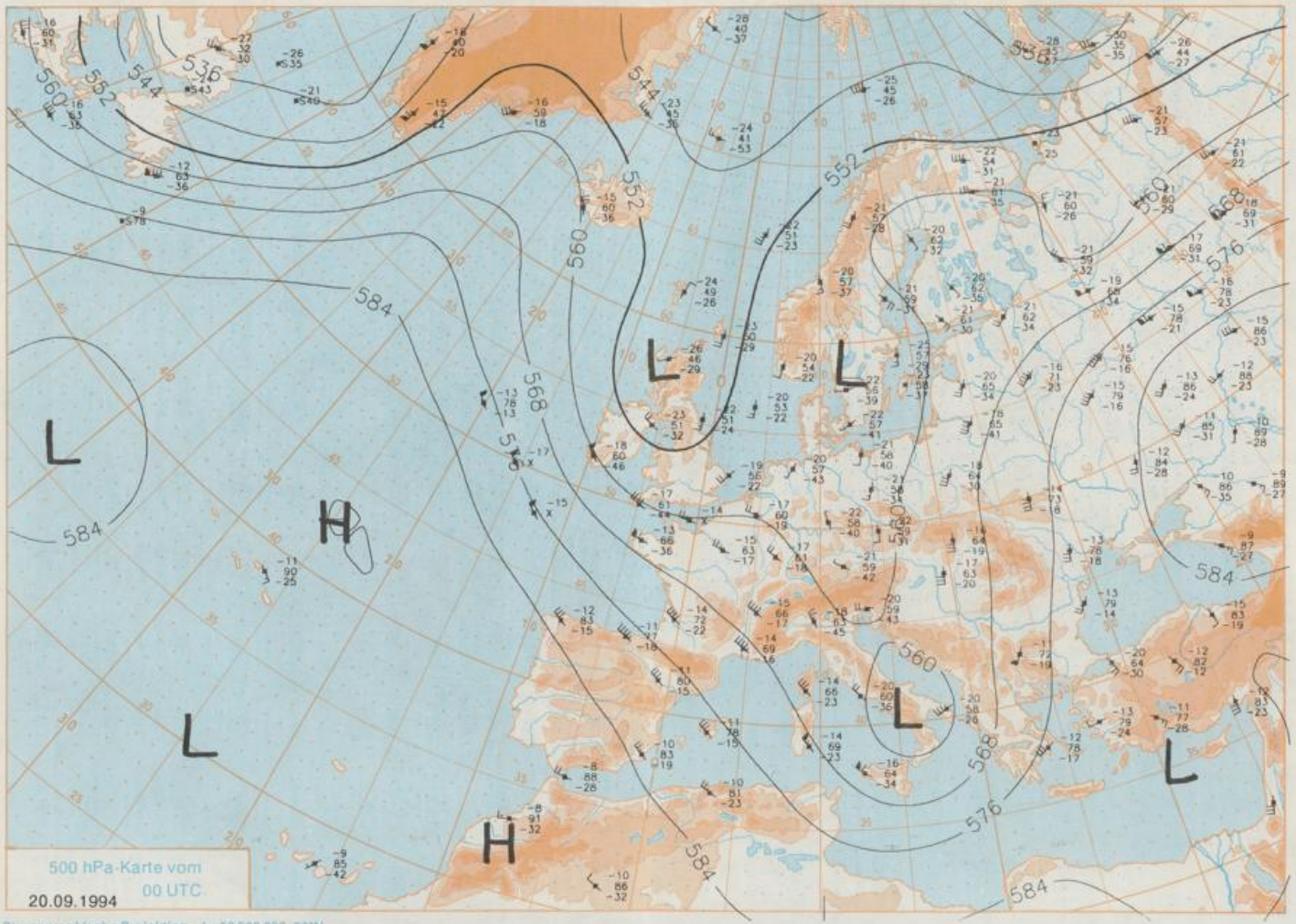
Deutschland-Vorhersage für Donnerstag, 22.09.1994

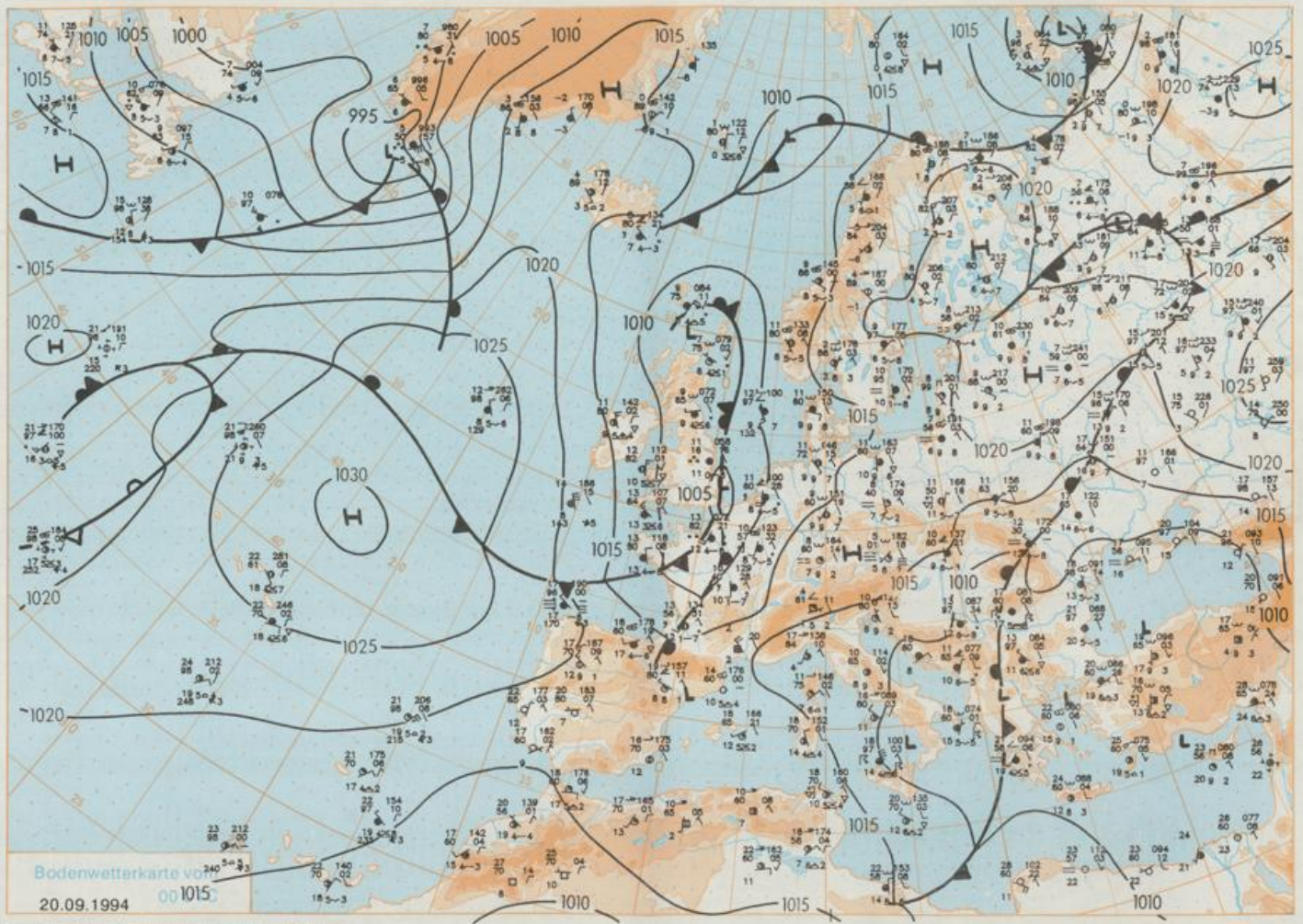
Das Frontensystem, das sich am Dienstag 00 UTC noch von den Britischen Inseln bis zur Iberischen Halbinsel erstreckte, zieht zum westlichen Mittelmeer. Somit kann sich ein Hochdruckgebiet vom Atlantik her ostwärts ausdehnen und die Wolkenreste eines Tiefs über der Ostsee verdrängen. Es bestimmt in den nächsten Tagen das Wetter im größten Teil Mitteleuropas. Gleichzeitig lenkt das Tief über dem westlichen Mittelmeer Warmluft auch nach Deutschland.

Im Norden und Nordosten anfangs noch wolzig. Im Tagesverlauf jedoch Bewölkungsrückgang. Im übrigen Deutschland nach Frühnebelauflösung sonnig. Frühtemperaturen 8 bis 13 Grad C. Höchstwerte 15 bis 20 Grad C. Meist schwachwindig.

Weitere Aussichten für Freitag, 23.09.1994

Sonnig und noch etwas wärmer.





Wettermeldungen von Dienstag, dem 20. September 1994 06 UTC

Station	Bar-höhe (m)	Luftdr. red.NN (hPa)	Wetter	Wind km/h	Deutschland					Sonne Vort. Std.	RR 24h mm	Schnee höhe cm	Extremwerte der Lufttemperatur in der Dekade vom 11.09. bis 20.09.				
					Temperaturen (Grad C)		Mittel		Nacht				seit	Tmax	Datum	Tmin	Datum
					Luft 2 m	Tau-punkt	Max	Vortag	2 m				5 cm				
Heigoland	8	1011.3	stark bew.	SE 28	13.3	10.4	15.2	13.6	12.6	7	3.6	0.5	1952	21.8	14.09.1969	6.5	20.09.1952
List / Sylt	29	1012.0	leicht bew.	ESE 18	10.4	9.7	13.1	11.5	10.4	5			1937	24.8	14.09.1969	6.2	17.09.1993
Leck	13	1012.6	leicht bew.	ESE 8	7.7	6.8	13.5	11.2	5.6	4			1974	24.0	18.09.1989	-0.7	18.09.1977
Husum	37	1012.9	wolkig	ESE 8	8.1	7.7	13.6	10.9	8.1	5							
Schleswig	48	1013.0	wolkig	E 8	9.7	9.0	13.5	11.3	9.2	8			1947	30.6	20.09.1947	2.5	17.09.1993
Kiel	31	1013.2	stark bew.	S 2	10.1	9.3	12.5	11.4	10.0	9		0.2	1940	29.7	16.09.1947	1.6	13.09.1986
Arkona	42	1015.1	stark bew.	S 15	11.2	10.4	14.2	12.7	11.1	11	0.2	0.2	1951	25.9	19.09.1989	5.5	11.09.1986
Norderney	16	1010.4	stark bew.	ESE 13	10.0	8.9	15.2	13.2	10.0	9	5.0		1947	29.5	16.09.1947	5.8	19.09.1972
Bremerhaven	11	1011.5	stark bew.	ESE 8	10.1	8.3	14.5	12.9	10.0	9	0.7	0.0	1949	27.3	13.09.1969	3.9	18.09.1962
Cuxhaven	12	1012.1	stark bew.	SE 21	10.9	9.8	13.5	12.1	10.3	7	0.4		1946	31.4	16.09.1947	3.3	18.09.1962
Hamburg/Flugh.	16	1013.0	stark bew.	ESE 9	10.7	9.5	13.6	11.5	10.5	9	0.1		1891	32.3	16.09.1947	-0.6	18.09.1977
Lübeck	15	1013.4	bedeckt	SE 8	10.9	10.4	14.5	11.6	9.3	8		0.0	1890	32.4	12.09.1919	0.3	19.09.1993
Boltenhagen	17	1013.2	wolkig	S 8	9.6	9.1	13.0	11.5	8.8	8		2	1951	28.8	13.09.1951	2.3	16.09.1952
Schwerin	68	1013.5	Nebel	SE 5	9.8	8.9	13.1	11.4	9.5	7		1	1946	32.0	16.09.1947	2.1	17.09.1971
Warnemünde	10	1013.9	wolkig	SSE 4	11.0	10.0	13.3	12.3	10.7	10		2	1951	28.8	13.09.1951	4.9	17.09.1952
Teterow	50	1014.0	stark bew.	SSE 11	10.3	10.0	12.2	11.3	10.3	10		5	1947	30.6	16.09.1947	1.3	19.09.1972
Barth	7	1014.3	wolkig	still	11.0	10.3	15.1	12.6	10.9	11	0.4	10					
Greifswald	6	1014.8	stark bew.	S 5	10.5	9.9	13.7	11.8	10.4	10		3	1951	29.7	19.09.1989	-1.8	18.09.1977
Ueckermünde	7	1015.7	bedeckt	S 4	9.5	9.5	13.3	11.7	9.0	8		0.5	1951	31.3	13.09.1951	-0.4	16.09.1952
Emden	12	1010.4	wolkig	ESE 15	9.6	8.7	16.2	12.8	9.5	8	2.9		1947	29.8	16.09.1947	2.2	20.09.1972
Oldenburg	20	1011.1	stark bew.	ESE 8	9.7	8.8	15.7	12.4	9.5	8		0.0					
Bremen/Flugh.	5	1011.7	wolkig	SE 9	9.5	8.6	14.7	12.3	8.7	6		0.0	1890	33.4	16.09.1947	-0.2	11.09.1986
Soltau	78	1012.7	stark bew.	SE 9	9.3	8.4	13.4	11.2	9.3	9		0.1	1947	34.7	16.09.1947	-0.8	16.09.1971
Boizenburg	46	1013.6	Nebel	ESE 5	9.1	9.1	14.4	11.8	9.0	9	0.3	0.0	1951	29.6	17.09.1961	0.1	17.09.1971
Lüchow	18	1013.6	Nebel	still	7.5	7.5	14.1	11.7	7.5	7		0.0	1955	29.6	17.09.1961	-1.7	17.09.1971
Seehausen/Altm.	23	1014.1	Nebel	ESE 8	7.7	7.7	13.6	11.2	7.3	7		0.3					
Marnitz	85	1013.5	Nebel	still	8.5	8.5	12.0	11.0	6.8	4		X	2				
Neuruppin	39	1015.0	Nebel	E 4	8.0	7.8	12.5	11.3	8.0	7		3					
Neubrandenburg	80	1014.9	stark bew.	SSE 9	10.2	9.8	12.7	11.2	10.1	10		0.7					
Angermünde	55	1014.9	Nebel	still	7.8	7.7	13.6	11.7	7.6	7	0.1	0.0	1951	30.7	19.09.1989	-0.4	16.09.1952
Lingen	26	1009.5	wolkig	SE 9	9.3	8.3	16.7	12.2	9.2	8	2.8	0.0	1951	28.4	14.09.1964	2.0	19.09.1962
Münst.-Osn./Flugh.	53	1010.7	leicht bew.	ESE 11	8.3	7.9	16.0	12.0	8.3	7	2.8	0.1					
Osnabrück	97	1011.3	leicht bew.	ESE 5	8.4	7.8	15.8	11.9	8.3	5	1.6	0.0	1952	28.6	12.09.1959	1.6	19.09.1962
Diepholz	43	1011.3	leicht bew.	ESE 9	8.0	7.1	17.3	12.1	7.6	5	1.3	2	1952	29.1	12.09.1959	0.3	19.09.1962
Bad Salzungen	139	1011.5	leicht bew.	SSE 8	8.7	7.5	15.0	11.4	8.5	6	0.6	0.1	1935	30.2	12.09.1959	0.4	19.09.1977
Hannover/Flugh.	59	1012.3	wolkig	SSE 11	9.1	7.5	15.1	11.1	9.1	6	1.1	0.1	1936	33.0	16.09.1947	-0.6	19.09.1977
Braunschweig	88	1012.9	leicht bew.	SSE 8	6.5	5.7	13.7	11.2	6.4	5	0.4	2	1891	33.7	16.09.1947	0.6	19.09.1977
Gardelegen	48	1013.6	Nebel	E 4	5.8	5.5	13.9	11.4	4.3	3	0.1	0.2					
Magdeburg	85	1013.5	Nebel	still	9.3	8.8	13.5	10.8	7.9	5		3	1947	33.6	13.09.1947	0.0	17.09.1971
Potsdam	100	1014.8	Nebel	E 13	7.2	7.1	12.8	10.4	6.2	6		0.1	1893	34.1	12.09.1919	0.6	19.09.1904
Berlin-Temp.	49	1014.9	Nebel	E 4	8.5	8.5	12.7	11.5	8.2	7		0.0	1876	34.2	12.09.1919	0.5	17.09.1886
Lindenberg	104	1014.8	Nebel	ESE 5	6.2	5.9	13.8	10.9	6.2	5	0.1		1947	32.3	20.09.1947	1.6	17.09.1971
Manschnow	16	1015.2	Nebel	E 5	6.4	6.2	14.0	11.3	5.9	4	0.2						
Düsseldorf/Flugh.	41	1009.6	stark bew.	SSE 18	10.5	8.9	16.0	12.8	10.4	9	0.8	0.7	1969	29.0	18.09.1989	0.7	16.09.1971
Bocholt	24	1009.1	stark bew.	SE 11	10.2	9.4	15.7	12.0	10.1	9	3.0	0.6	1947	31.2	13.09.1947	-0.2	19.09.1977
Essen	161	1009.5	wolkig	SSE 21	10.2	7.9	15.2	12.2	9.7	9	0.8	0.3	1935	30.0	12.09.1942	2.2	20.09.1952
Luedenscheid	392	1010.3	wolkig	SE 11	8.5	6.8	14.2	10.2	8.4	7	1.1	1					
Kahler Asten	859	-	in Wolken	S 17	5.6	5.6	8.6	7.0	5.4	3	0.4	0.7	1955	25.2	17.09.1961	-0.8	16.09.1971
Bad Lippspringe	158	1011.6	leicht bew.	ESE 9	8.7	7.2	14.3	11.1	7.7	4	0.4	0.0	1951	30.5	12.09.1959	-0.9	16.09.1971
Kassel	233	1012.8	stark bew.	S 8	8.6	7.4	14.1	11.2	8.1	6	0.6	0.0	1951	30.1	12.09.1959	0.9	19.09.1986
Göttingen	171	1013.2	stark bew.	ESE 11	8.6	7.7	14.7	10.8	7.6	6	0.9	0.0	1947	33.5	20.09.1947	-2.4	18.09.1959
Leinefelde	356	1013.3	stark bew.	still	6.6	6.3	12.1	9.6	5.4	2	0.2		1957	30.2	17.09.1975	-1.0	16.09.1971
Braunlage	610	1013.5	Nebel	still	5.6	5.2	9.6	6.4	3.2	1		0.1	1936	30.3	16.09.1947	0.2	16.09.1979
Brocken	1153	-	in Wolken	S 24	3.7	3.3	5.1	4.4	3.6	0	0.1		1951	23.6	17.09.1961	-1.3	16.09.1971
Artern	166	1013.7	Nebel	still	6.5	6.0	16.3	11.5	6.1	5	1.8		1954	30.8	17.09.1961	0.6	20.09.1962
Leipzig/Flugh.	149	1014.1	wolkenlos	SSE 8	6.2	5.7	15.1	11.8	5.9	5	0.8	0.0	1951	31.6	13.09.1951	1.3	18.09.1959
Wittenberg	106	1014.5	Nebel	E 5	5.8	5.8	14.9	11.2	5.7	6	0.4	2	1951	31.6	17.09.1975	1.1	18.09.1959
Oschatz	152	1014.2	wolkenlos	SW 5	4.8	4.7	16.2	11.1	4.6	3	2.6	0.3					
Dresden/Flugh.	230	1014.5	Nebel	SE 11	6.4	6.0	15.3	11.2	5.8	5	3.5	6	1917	33.0	13.09.1947	1.4	17.09.1971
Doberlug-Kir.	100	1014.6	Nebel	still	4.3	4.3	15.1	11.7	4.3	2	0.7	0.2	1951	31.6	17.09.1975	-0.1	18.09.1959
Cottbus	70	1015.1	leicht bew.	E 4	5.5	5.1	15.7	11.8	4.8	2	0.4	0.3	1951	33.3	17.09.1975	0.0	14.09.1973
Görlitz	238	1014.9	wolkenlos	still	3.5	2.3	13.3	9.8	3.0	2	0.7	2	1951	32.1	17.09.1975	0.0	18.09.1977
Aachen	205	1008.0	Regen	SE 8	9.8	8.8	15.9	11.3	8.2	7	1.2	0.5	1891	32.8	13.09.1947	0.0	11.09.1944
Nürnberg	629	1010.9	Regen	SE 13	6.1	6.1	12.2	9.0	5.7	5	4.3	0.3	1947	30.2	19.09.1947	0.7	20.09.1952
Köln-Bonn/Flugh.	100	1010.0	stark bew.	SE 17	9.5	8.3	16.9	12.4	9.2	9	1.4	2	1957	30.8	14.09.1964	-1.3	16.09.1971
Bendorf	129	1011.3	stark bew.	E 8	9.0	9.0	16.3	11.8	8.5	7	1.0	0.2	1951	30.7	12.09.1959	1.3	16.09.1971
Bad Marienberg	555	1011.6	Nebel	SSE 18	6.7	6.7	13.3	9.4	6.7	6	1.4	0.2	1963	25.6	17.09.1982	2.3	18.09.1977
Gießen	195	1012.7	stark bew.	ESE 8	9.6	9.2	14.4										