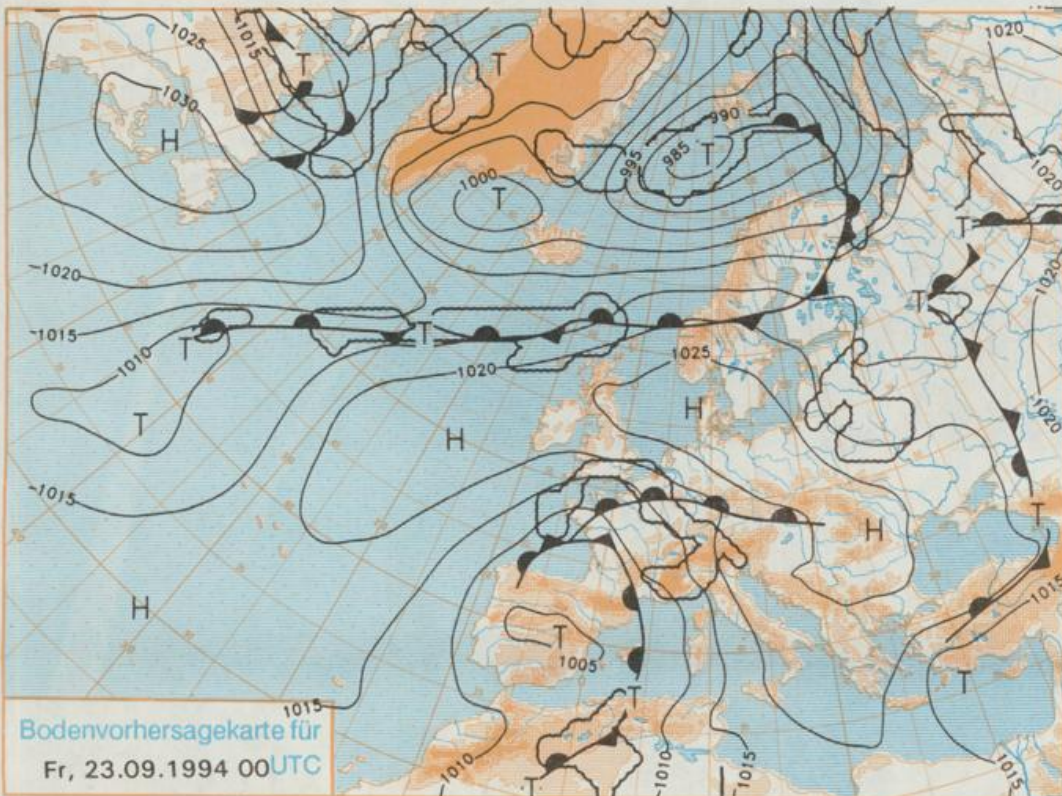


Erscheint täglich
Nur PostbezugDruck und Verlag: Deutscher Wetterdienst, Zentralamt
Frankfurter Straße 135, 63067 Offenbach am Main
Postanschrift: 63004 (Postfach), Telefon: (069) 80 62-2283
Telex: (069) 4152871, Telefax: (069) 80 62-2484
Postgirokonto Frankfurt: BLZ 500 100 60, KfNr. 490 31-606Schutzgebühr monatlich DM 26,-
einschließlich Versandkosten,
Einzelpreis DM 1,20
zuzüglich Versandkosten

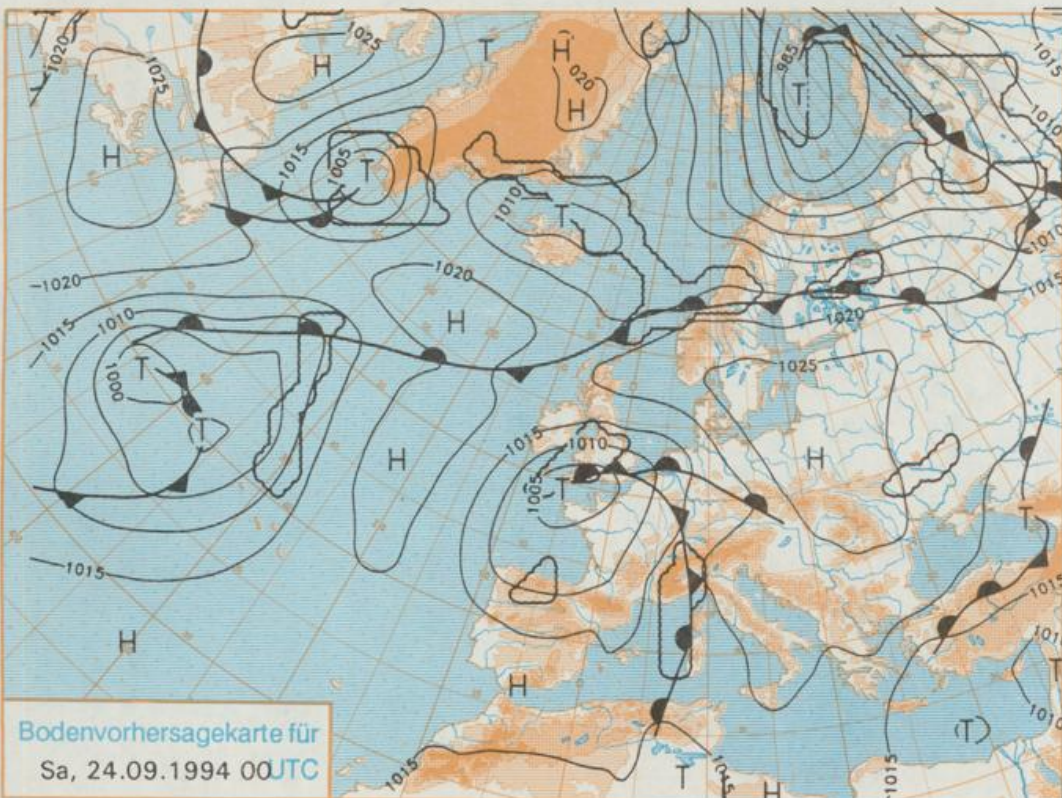
Jahrgang 1994

Mittwoch, den 21. September

Nummer 264



Stereographische Projektion 1 : 60 000 000 60°N



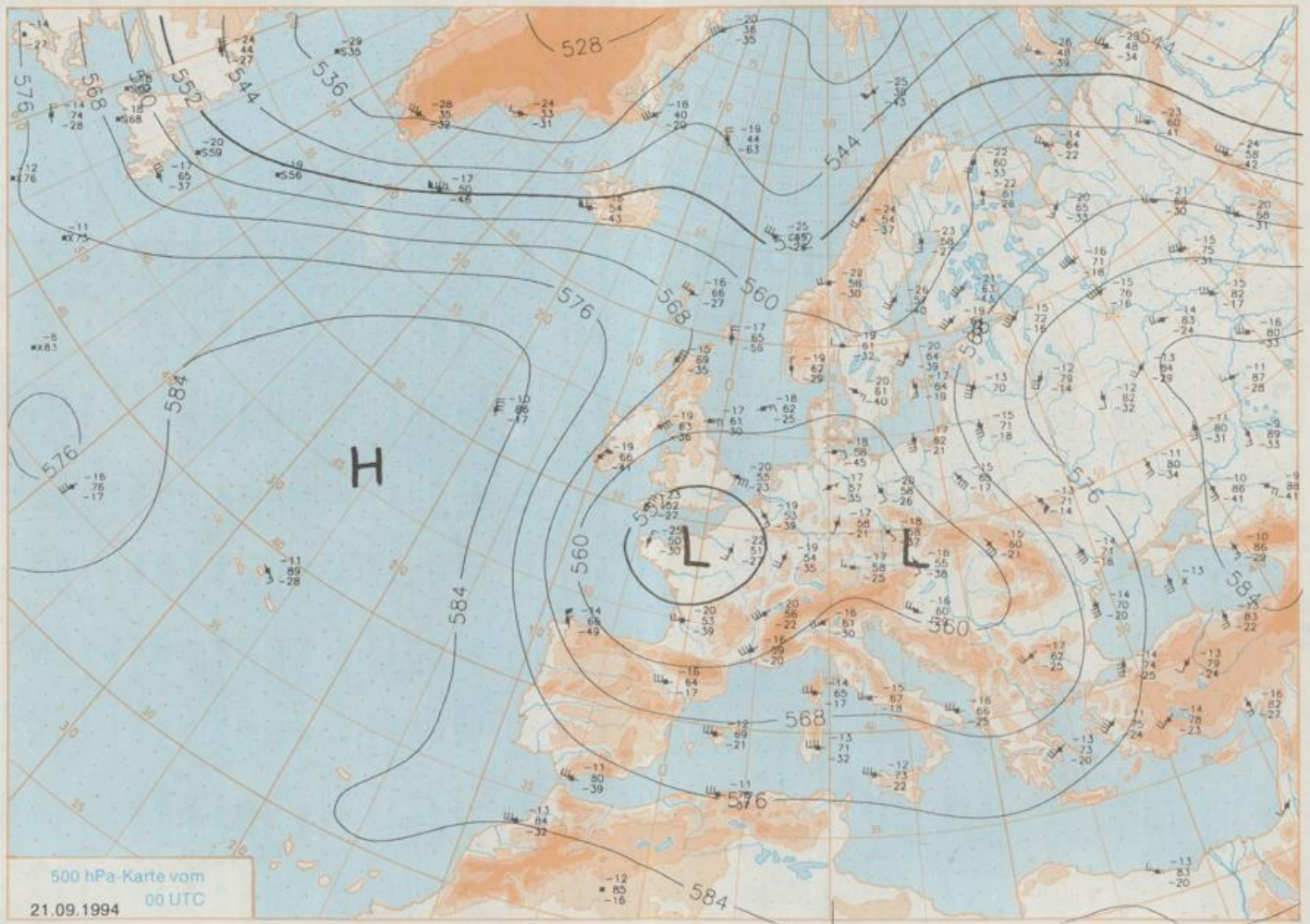
Deutschland-Vorhersage für Freitag, 23.09.1994

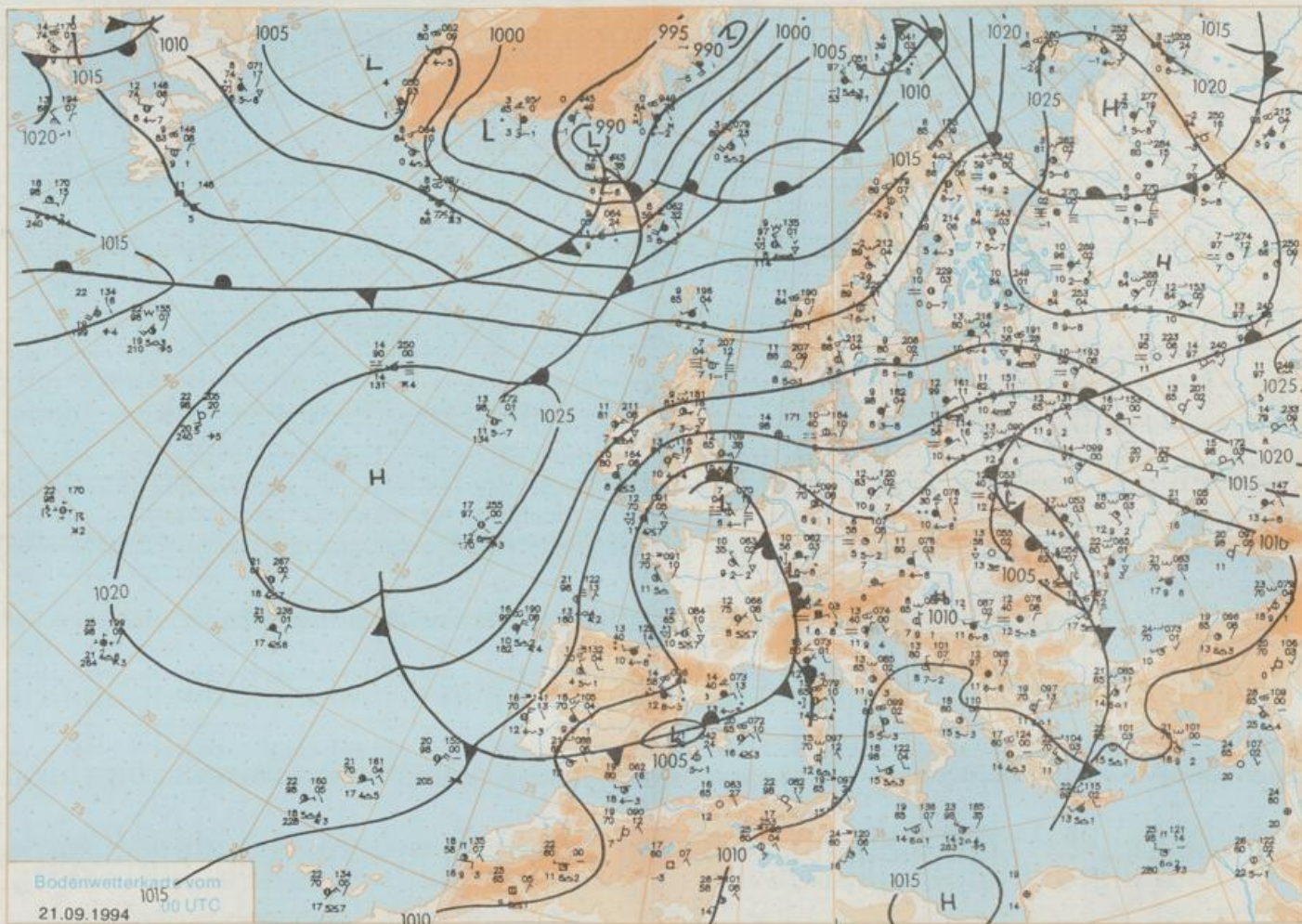
Die auf der Westseite des am Mittwoch 00 UTC über Frankreich gelegenen Tiefs nach Spanien vorstoßende Kaltluft führt zur Entwicklung eines umfangreichen Tiefdrucksystems über Südwesteuropa. Dabei setzt am Freitag die Zufuhr warmer Mittelmeerluft nach Deutschland ein. Währenddessen bildet sich eine von der Nordsee zum Balkan reichende Hochdruckzone, die auch am Samstag das Wetter im größten Teil Deutschlands bestimmt.

Sonnig, besonders im Südwesten zeitweise auch Durchzug hoher Wolkenfelder, aber trocken. Tiefsttemperaturen 7 bis 12 Grad C. Tageshöchsttemperaturen zwischen 18 Grad im Nordosten und 24 Grad C am Alpenrand. Schwacher bis mäßiger Ost- bis Südostwind.

Weitere Aussichten für Samstag, 24.09.1994

Noch etwas wärmer, sonst keine wesentliche Änderung.





Bodenwetterkarte vom
21.09.1994 00 UTC

Stereographische Projektion 1 : 30000000 60°N

Wettermeldungen von Mittwoch, dem 21. September 1994 06 UTC

Station	Bar.-höhe (m)	Luftdr. red. (hPa)	Wetter	Deutschland										Extremwerte der Lufttemperatur				
				Wind km/h	Temperaturen (Grad C)			Sonne Vort. Std.	RR 24h mm	Schnee höhe cm	in der Dekade vom 21.09. bis 30.09.							
					Luft 2 m	Tau- punkt	Mittel Max				Nacht 2 m	5 cm	Tmax	Datum	Tmin	Datum		
Helgoland	8	1015.5	wolkig	ENE	33	13.0	11.8	16.1	14.3	13.0	12	6.0		1952	20.5	22.09.1989	5.7	30.09.1954
List / Sylt	29	1016.7	stark bew.	ENE	18	10.6	10.1	17.0	12.4	10.0	9	9.3		1937	23.2	21.09.1989	4.5	27.09.1939
Leck	13	1016.9	stark bew.	E	17	10.9	9.6	17.3	11.2	9.0	7	9.5		1974	25.3	22.09.1989	-1.2	30.09.1979
Husum	37	1016.1	wolkig	NE	11	11.0	10.6	16.4	11.9	8.4	4	7.0						
Schleswig	48	1016.3	wolkig	NE	13	11.2	10.5	15.9	12.2	9.6	6	6.9		1947	24.9	25.09.1949	1.3	30.09.1957
Kiel	31	1015.4	stark bew.	ENE	9	13.0	11.2	15.7	13.0	10.6	7	6.2		1940	24.8	21.09.1980	0.6	26.09.1957
Arkona	42	1014.6	stark bew.	NE	42	12.7	11.7	14.3	13.1	12.7	12	7.5		1951	23.0	21.09.1982	3.4	29.09.1954
Norderney	16	1014.8	leicht bew.	ENE	17	11.9	10.3	16.6	13.2	11.6	10	4.1		1947	25.5	22.09.1989	5.6	28.09.1954
Bremerhaven	11	1014.2	Nebel	ENE	17	10.1	9.6	17.4	12.8	9.3	8	8.2		1949	26.5	22.09.1989	3.6	26.09.1957
Cuxhaven	12	1014.9	leicht bew.	E	24	11.0	9.3	16.8	13.3	10.9	10	7.8		1946	23.6	28.09.1961	4.6	27.09.1974
Hamburg/Flugh.	16	1014.8	Nebel	NE	13	11.1	10.6	16.7	12.3	9.4	7	8.2		1891	25.6	23.09.1938	-1.2	29.09.1936
Lübeck	15	1014.3	Nebel	NE	2	11.7	11.5	17.8	12.2	7.3	3	6.7		1890	26.4	23.09.1938	-2.6	30.09.1928
Boltenhagen	17	1014.0	stark bew.	ENE	24	13.7	12.4	15.2	12.6	11.7	11	4.8		1951	24.3	26.09.1982	0.7	26.09.1957
Schwerin	68	1013.9	Nebel	NE	8	11.5	10.9	16.7	12.2	10.4	9	4.8		1946	26.3	21.09.1989	1.5	26.09.1957
Warnemünde	10	1014.4	leicht bew.	ENE	9	12.7	11.8	17.5	13.0	11.5	10	6.4		1951	26.3	22.09.1989	3.4	29.09.1978
Teterow	50	1013.3	Nebel	NE	8	11.4	11.3	17.2	11.7	9.2	6	5.9	0.4	1947	27.9	22.09.1989	0.2	27.09.1970
Barth	7	1014.4	leicht bew.	NE	9	12.1	11.2	16.0	12.3	10.7	9	6.0						
Greifswald	6	1013.6	wolkig	NNE	5	12.6	11.8	15.7	12.4	11.0	8	4.3		1951	26.2	21.09.1989	0.7	27.09.1970
Ueckermünde	7	1013.0	bedeckt	N	9	13.6	12.5	15.6	13.0	12.5	11	5.3		1951	26.2	21.09.1989	-1.3	27.09.1970
Emden	12	1014.2	leicht bew.	NE	13	9.1	8.1	17.0	12.7	9.1	8	3.7		1947	27.3	22.09.1989	2.8	29.09.1966
Oldenburg	20	1013.9	Nebel	NNE	11	8.5	7.7	17.1	12.4	8.0	6	9.1						
Bremen/Flugh.	5	1014.0	Nebel	ENE	15	8.4	7.6	17.3	12.5	8.3	7	X		1890	26.7	29.09.1934	-1.2	28.09.1939
Sollau	78	1014.3	Nebel	ENE	5	8.5	8.2	17.2	11.7	7.4	6	8.3		1947	26.4	22.09.1989	-0.6	24.09.1979
Boizenburg	46	1014.8	Nebel	N	5	9.9	9.9	16.3	11.8	8.9	9	8.6		1951	25.1	22.09.1989	1.7	28.09.1954
Lüchow	18	1013.8	Nebel	NNE	13	9.5	9.5	17.1	11.7	7.7	6	7.6	0.1	1955	26.7	21.09.1989	-0.2	25.09.1979
Seehausen/Altm.	23	1013.8	stark bew.	NNE	5	9.6	9.4	16.8	10.9	8.8	7	7.3						
Marnitz	85	1013.4	Nebel	still		9.9	9.9	16.7	10.5	7.8	4	X						
Neuruppin	39	1013.3	stark bew.	N	8	11.5	10.8	15.9	11.9	10.8	10	6.4						
Neubrandenburg	80	1013.4	stark bew.	N	9	11.3	11.1	16.6	11.4	9.8	8	7.8	0.6					
Angermünde	55	1011.9	stark bew.	NNW	13	11.7	10.6	17.4	12.5	11.1	9	5.0	0.0	1951	26.6	21.09.1989	-2.1	29.09.1970
Lingen	26	1012.0	leicht bew.	NE	8	8.0	7.0	16.3	12.5	8.0	7	5.0		1951	28.0	22.09.1989	1.3	30.09.1969
Münst.-Osn./Flugh.	53	1011.7	leicht bew.	NE	11	8.7	7.9	16.7	13.2	8.7	7	6.2						
Osnabrück	97	1012.8	stark bew.	ENE	11	8.8	8.2	16.9	12.2	8.6	7	5.6		1952	26.0	22.09.1989	1.8	28.09.1960
Diepholz	43	1012.9	wolkig	ENE	5	8.3	7.2	17.2	12.2	8.3	6	8.8		1952	26.6	22.09.1989	-1.3	30.09.1969
Bad Salzuflen	139	1012.1	leicht bew.	NE	11	8.3	7.5	16.6	11.5	7.9	6	9.5		1935	26.7	22.09.1989	-1.6	28.09.1939
Hannover/Flugh.	59	1013.0	stark bew.	ENE	9	8.9	7.9	17.0	12.0	7.4	4	8.0		1936	27.6	27.09.1938	-1.3	30.09.1969
Braunschweig	88	1013.0	stark bew.	ENE	8	8.9	8.3	17.3	11.5	8.0	4	10.2		1891	26.7	28.09.1948	-0.1	29.09.1979
Gardelegen	48	1013.3	stark bew.	N	5	9.5	9.3	17.5	11.0	7.2	6	5.9						
Magdeburg	85	1012.9	stark bew.	N	5	10.1	9.1	18.7	12.4	10.1	9	6.0		1947	28.3	26.09.1982	0.0	30.09.1959
Potsdam	100	1012.7	stark bew.	N	8	10.5	10.4	16.7	11.0	9.9	8	6.0		1893	28.4	26.09.1917	0.1	29.09.1970
Berlin-Temp.	49	1012.3	stark bew.	N	8	11.3	9.7	16.3	12.2	10.7	8	6.8		1876	28.1	26.09.1917	-1.5	24.09.1886
Lindenberg	104	1011.2	stark bew.	NNW	8	9.9	9.6	17.8	11.4	8.4	6	4.7		1947	27.8	21.09.1982	0.7	28.09.1954
Manschnow	16	1010.9	bedeckt	NNW	11	11.4	9.9	17.9	12.3	11.2	10	4.4						
Düsseldorf/Flugh.	41	1010.0	leicht bew.	NE	17	10.1	8.1	15.5	12.8	9.8	8	0.1	0.3	1969	29.1	22.09.1989	1.1	26.09.1972
Bocholt	24	1010.9	leicht bew.	ENE	13	9.6	8.0	16.0	13.3	9.6	8	0.2	0.0	1947	28.1	22.09.1989	0.6	23.09.1979
Essen	161	1010.3	wolkig	NE	17	9.6	7.4	15.0	12.8	9.3	8	0.1	0.0	1935	27.7	22.09.1989	0.7	29.09.1936
Luedenscheid	392	1010.6	leicht bew.	E	5	6.2	4.9	13.5	10.4	6.2	4	1.8	0.0					
Kahler Asten	859	-	leicht bew.	E	18	5.2	4.8	11.0	7.4	5.1	3	3.2		1955	23.1	22.09.1989	0.5	28.09.1969
Bad Lippspringe	158	1011.6	leicht bew.	E	9	9.4	7.1	16.6	12.4	9.3	6	8.2		1951	27.1	24.09.1961	1.4	24.09.1979
Kassel	233	1011.5	stark bew.	N	8	9.4	8.5	16.6	12.5	8.3	6	7.0		1951	27.6	30.09.1975	1.4	30.09.1987
Göttingen	171	1012.4	bedeckt	NNW	5	8.9	8.0	16.3	12.2	6.6	4	6.4		1947	27.3	25.09.1949	-1.7	30.09.1959
Leinefelde	356	1012.1	bedeckt	E	11	9.2	8.7	15.3	10.2	7.3	5	6.7		1957	26.3	26.09.1982	0.3	26.09.1986
Braunlage	610	1012.5	stark bew.	ENE	15	7.7	7.2	13.5	9.0	6.7	5	6.6		1936	26.0	25.09.1949	-1.3	28.09.1939
Brocken	1153	-	in Wolken	E	33	4.7	4.7	7.7	5.3	4.3	3	10.5		1951	22.0	24.09.1961	-1.6	30.09.1957
Artern	166	1012.3	wolkig	NE	13	9.5	8.6	17.7	11.0	8.1	6	6.0		1954	29.6	26.09.1982	0.0	23.09.1964
Leipzig/Flugh.	149	1012.2	stark bew.	N	9	9.3	8.7	16.7	11.0	8.8	8	10.4		1951	28.8	22.09.1981	-0.2	30.09.1959
Wittenberg	106	1012.3	stark bew.	N	4	10.5	9.7	18.6	11.0	9.8	9	6.8		1951	28.4	22.09.1991	0.7	28.09.1954
Oschatz	152	1011.7	Nebel	NNW	5	7.8	7.8	18.4	11.8	7.0	5	10.3						
Dresden/Flugh.	230	1011.2	Nebel	NW	5	7.3	6.8	16.8	12.0	7.1	6	8.4		1917	28.3	21.09.1981	1.0	23.09.1931
Doberlug-Kir.	100	1011.6	Nebel	WNW	8	8.6	8.6	17.8	11.5	7.2	4	6.8		1951	28.3	30.09.1961	-3.2	30.09.1959
Cottbus	70	1011.0	stark bew.	NNW	5	9.9	9.6	18.6	12.0	8.7	6	5.9		1951	29.0	22.09.1981	-2.7	30.09.1959
Görlitz	238	1009.9	Sprühregen	NNW	9	9.6	7.9	15.4	10.1	9.5	8	6.0	0.0	1951	28.2	30.09.1975	-1.4	30.09.1959
Aachen	205	1008.8	stark bew.	NE	5	10.0	10.0	12.6	11.2	10.0	10	1.2	7	1891	29.0	25.09.1895	0.3	28.09.1939
Nürburg	629	1009.4	Regen	ENE	15	7.3	7.3	11.4	9.0	7.3	7		4	1947	25.5	24.09.1949	0.2	30.09.1954
Köln-Bonn/Flugh.	100	1009.0	stark bew.	E	9	11.8	7.7	16.6	12.9	10.7	10	0.6	0.1	1957	29.2	22.09.1989	-0.2	28.09.1960
Bendorf	129	1009.1	Regen	E	8	11.6	8.8	17.9	13.2	11.5	11	4.4	0.0	1951	28.6	22.09.1989	2.5	26.09.1972
Bad Marienberg	555	1010.0	stark bew.	E	15	7.9	6.5	12.3	9.7	7.7	7	0.7		1963	24.1	24.09.1983	1.1	28.09.1987
Gießen	195	1009.8	stark bew.	N	9	9.6	8.9	15.8	12.0	9.4	7	3.9		1939	26.4	21.09.1987	-1.5	24.09.1948
Bad Hersfeld	225	1011.8	stark bew.	NE	13	8.5	7.5	17.1	11.7	7.0	5	6.5		1949	27.7	30.09.1975	-0.3	30.09.1959
Wasserkuppe	925	-	stark bew.	E	28	5.6	5.0	11.2	7.4	4.8	3	6.0		1936	22.7	22.09.1989	-1.6	30.09.1936
Meiningen	453	1011.7	stark bew.	NNE	5	6.3	5.6	15.7	10.5	5.1	1	6.0		1979	25.0	21.09.1989	-0.2	28.09.1990
Schmücke	948	-	in Wolken	ENE	17	5.7	5.4	11.9	7.2	4.4	2	6.5		1979	22.8	21.09.1989	0.4	28.09.1987
Erfurt/Flugh.	323	1012.6	stark bew.	still		7.3	6.9	16.5	10.9	6.3	4	10.3		1967	31.2	26.09.1982	-0.6	30.09.1987
Neuhaus a.R.	851	-	wolkig	E	11	6.3	5.7	13.3	7.4	5.0	2	7.2						
Gera-Leumnitz	311	1011.7	Nebel	NE	8													