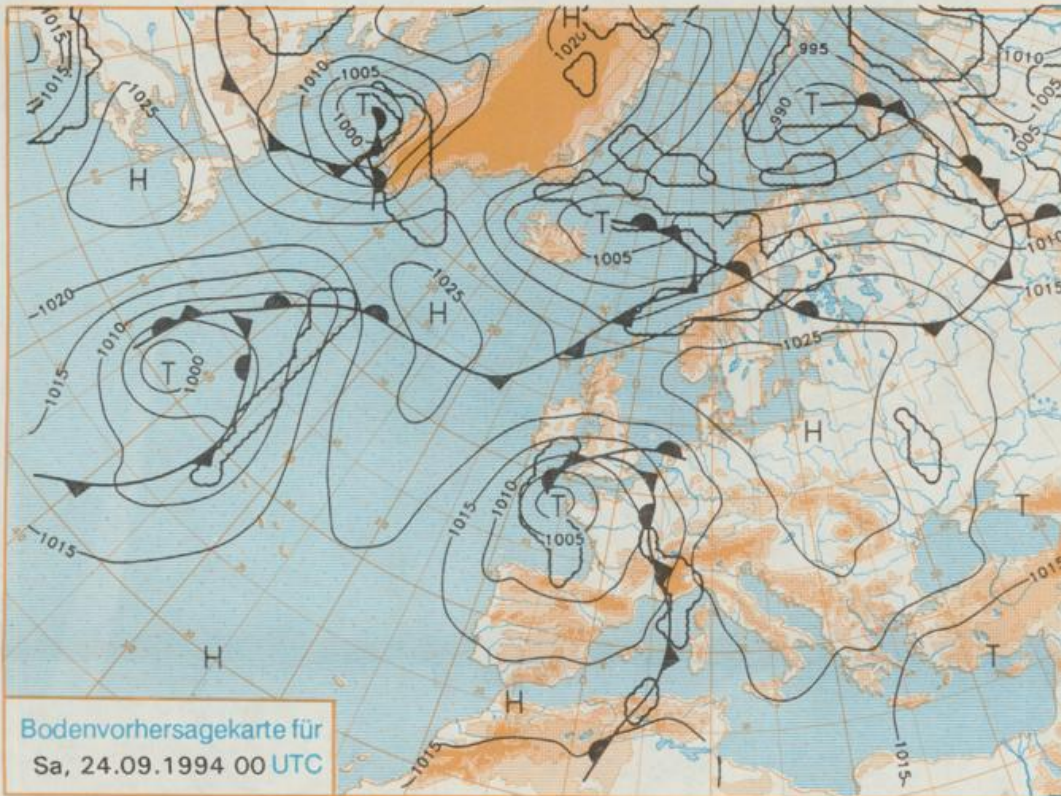


Erscheint täglich
Nur PostbezugDruck und Verlag: Deutscher Wetterdienst, Zentralamt
Frankfurter Straße 135, 63067 Offenbach am Main
Postanschrift: 63004 (Postfach), Telefon: (069) 80 62-2283
Telex: (069) 4152871, Telefax: (069) 80 62-2484
Postgirokonto Frankfurt: BLZ 500 100 60, KINr. 490 31-606Schutzgebühr monatlich DM 26,-
einschließlich Versandkosten,
Einzelpreis DM 1.20
zuzüglich Versandkosten

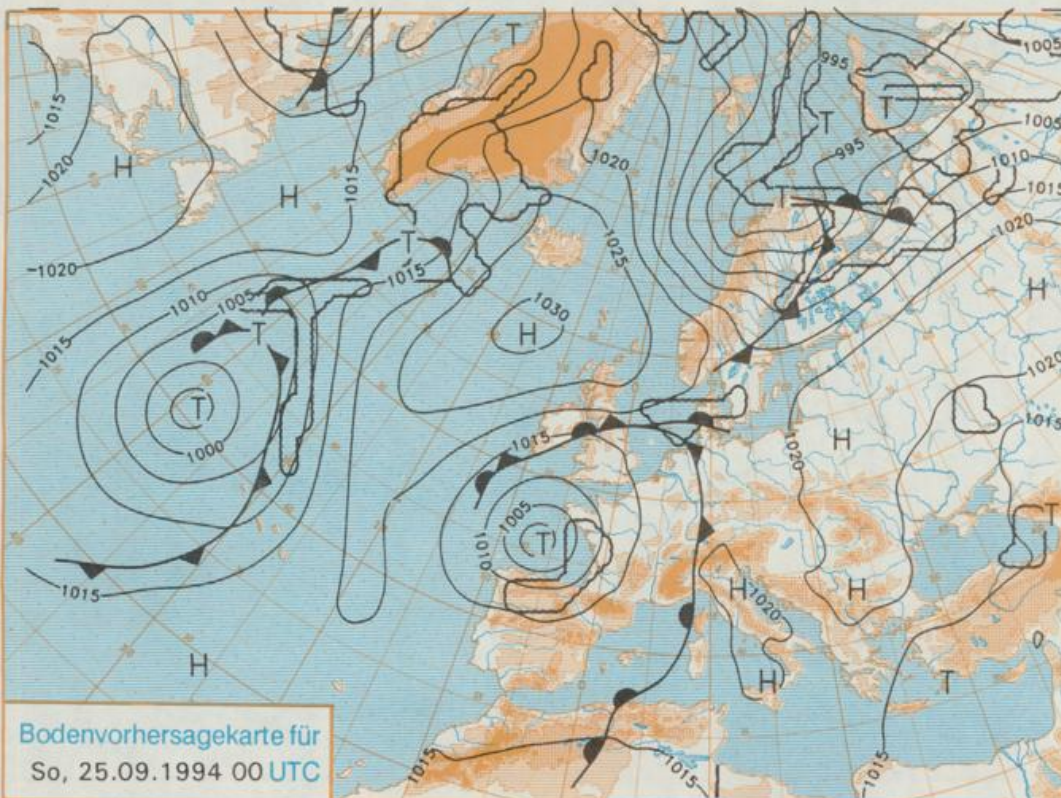
Jahrgang 1994

Donnerstag, den 22. September

Nummer 265



Stereographische Projektion 1 : 60 000 000 60°N



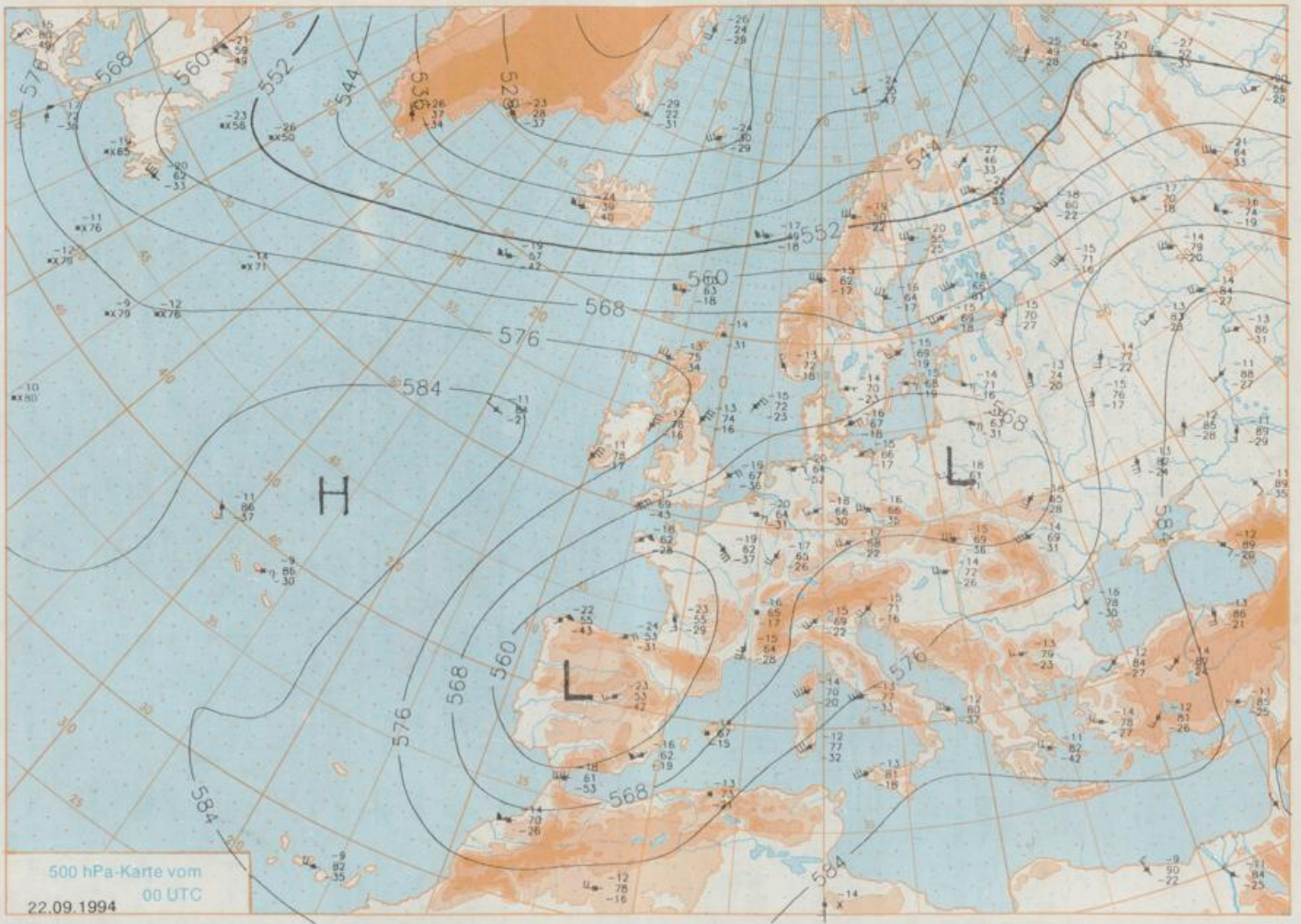
Deutschland-Vorhersage für Samstag, 24.09.1994

Das Wetter in Mitteleuropa wird zur Zeit von einem Hoch bestimmt, das sich am Donnerstag 00 UTC vom Atlantik bis nach Polen erstreckt. Gleichzeitig zieht ein Tief unter Verstärkung von den Pyrenäen zur Biskaya. Es lenkt verstärkt Mittelmeerluft nordwärts. Sie bringt vor allem an der Alpensüdseite zum Teil erhebliche Niederschläge, in Deutschland wird sie sich nur durch höhere Temperaturen und ein paar Wolkenfelder bemerkbar machen. Die zugehörige Kaltfront folgt in der Nacht zum Sonntag.

Überwiegend sonnig, nachmittags im Westen auch wolkgig, abends und nachts hier einzelne Schauer. Früh-temperaturen 8 bis 13 Grad C. Tageshöchsttemperaturen zwischen 20 Grad im Nordosten und 27 Grad C im Südwesten. Schwacher, tagsüber auflebender Wind aus Südost bis Ost.

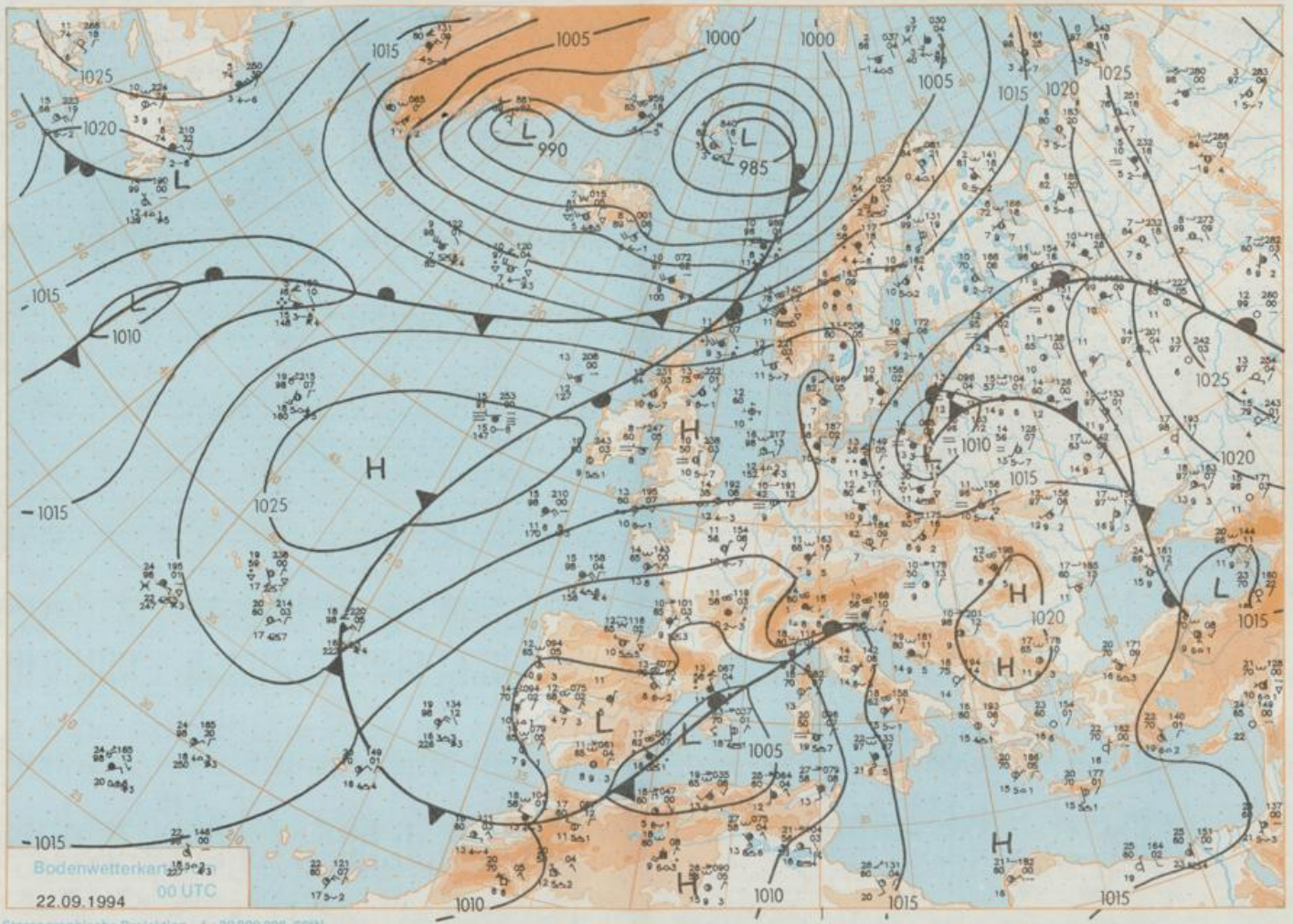
Weitere Aussichten für Sonntag, 25.09.1994

Teils sonnig, teils wolkgig, vereinzelt Schauer. Spätsommerlich warm.



500 hPa-Karte vom
22.09.1994 00 UTC

Stereographische Projektion 1 : 30 000 000 60°N



Wettermeldungen von Donnerstag, dem 22. September 1994 06 UTC

Station	Bar.-höhe (m)	Luftdr. red.NN (hPa)	Wetter	Deutschland										Extremwerte der Lufttemperatur						
				Wind		Temperaturen (Grad C)					Sonne	RR	Schnee	in der Dekade vom 21.09. bis 30.09.						
				km/h	Luft 2 m	Tau-punkt	Max	Vortag	Mittel	Min	Nacht	Vorl. Std.	24h mm	höhe cm	seit	Tmax	Datum	Tmin	Datum	
Heiligolst	8	1022.1	wolkig	NNE	9	13.0	9.6	15.3	14.4	12.8	10	10.0				1952	20.5	22.09.1989	5.7	30.09.1954
List / Sylt	29	1022.0	wolkig	N	15	9.7	8.8	17.6	13.0	9.6	7	8.2				1937	23.2	21.09.1989	4.5	27.09.1939
Leck	13	1021.8	stark bew.	NW	5	8.5	7.2	17.5	12.4	6.6	5	8.9				1974	25.3	22.09.1989	-1.2	30.09.1979
Husum	37	1021.6	wolkig	NNW	9	9.0	8.4	17.0	11.1	6.3	3	6.0								
Schleswig	48	1021.8	stark bew.	NNW	9	9.0	8.3	16.4	11.7	7.5	5	6.3				1947	24.9	25.09.1949	1.3	30.09.1957
Kiel	31	1020.6	bedeckt	NNW	8	10.9	9.4	15.5	12.8	10.2	7	6.3	0.0			1940	24.8	21.09.1980	0.6	26.09.1957
Arkona	42	1018.5	bedeckt	N	15	11.5	10.3	13.6	12.8	11.5	11		0.3			1951	23.0	21.09.1982	3.4	29.09.1954
Norderney	16	1022.4	leicht bew.	SSE	8	11.0	9.9	15.7	14.4	10.8	6	5.3				1947	25.5	22.09.1989	5.6	28.09.1954
Bremerhaven	11	1021.4	leicht bew.	N	5	11.2	9.2	16.7	13.1	10.5	8	4.1				1949	26.5	22.09.1989	3.6	26.09.1957
Cuxhaven	12	1022.0	stark bew.	N	15	12.0	9.3	15.6	12.8	11.6	9	8.9				1946	23.6	28.09.1961	4.6	27.09.1974
Hamburg/Flugh.	16	1021.5	wolkig	still		7.6	7.6	16.7	11.8	5.7	3	3.0	0.0			1891	25.6	23.09.1938	-1.2	29.09.1936
Lübeck	15	1020.6	stark bew.	still		9.4	9.0	17.0	12.8	7.5	4	6.4				1890	26.4	23.09.1938	-2.6	30.09.1928
Boltenhagen	17	1020.4	bedeckt	NNW	22	12.4	10.2	15.2	13.6	12.3	12	6.6				1951	24.3	26.09.1982	0.7	26.09.1957
Schwerin	68	1020.0	wolkig	W	9	10.4	9.3	16.9	12.3	10.2	7	6.5				1946	26.3	21.09.1989	1.5	26.09.1957
Warnemünde	10	1019.5	bedeckt	NNW	24	13.0	10.1	15.8	14.0	12.8	13	7.4	0.0			1951	26.3	22.09.1989	3.4	29.09.1978
Teterow	50	1018.8	bedeckt	WNW	8	11.5	10.7	15.3	12.6	11.3	11	0.6				1947	27.9	22.09.1989	0.2	27.09.1970
Barth	7	1018.9	stark bew.	NNW	9	12.2	10.2	14.8	13.3	12.2	12	2.0	0.1							
Greifswald	6	1018.2	bedeckt	NW	8	11.6	10.6	14.3	12.8	11.6	11		0.3			1951	26.2	21.09.1989	0.7	27.09.1970
Ueckermünde	7	1018.3	bedeckt	NW	13	11.8	11.4	14.1	13.0	11.6	11		2			1951	26.2	21.09.1989	-1.3	27.09.1970
Emden	12	1022.4	leicht bew.	ENE	2	8.0	7.3	17.3	12.2	7.7	6	6.8				1947	27.3	22.09.1989	2.8	29.09.1966
Oldenburg	20	1022.2	Nebel	still		4.0	3.8	16.9	11.5	4.0	1	5.9								
Bramen/Flugh.	5	1022.3	Nebel	W	4	3.3	2.5	17.2	12.0	2.8	2	x	0.0			1890	26.7	29.09.1934	-1.2	28.09.1939
Sozial	78	1021.9	Nebel	NNW	5	5.4	5.0	17.3	10.9	5.0	4	3.4	0.1			1947	26.4	22.09.1989	-0.6	24.09.1979
Boizenburg	46	1021.5	wolkig	W	13	7.7	7.7	17.4	11.6	7.3	7	3.0				1951	25.1	22.09.1989	1.7	28.09.1954
Lüchow	18	1020.8	Nebel	W	5	8.3	8.1	17.7	11.8	7.5	5	4.0				1955	26.7	21.09.1989	-0.2	25.09.1979
Seehausen/Altm.	23	1020.8	Nebel	W	8	9.5	9.5	17.5	11.4	7.3	6	3.4	0.0							
Marnitz	85	1019.5	Nebel	W	11	9.4	8.7	16.6	11.6	9.3	7	x								
Neuruppin	39	1020.1	Nebel	WNW	9	9.6	9.3	17.0	13.3	8.8	8	4.2								
Neubrandenburg	80	1019.0	stark bew.	WNW	13	11.5	10.8	14.4	12.6	11.1	11		0.0							
Angermünde	55	1018.5	bedeckt	WNW	17	11.7	10.7	13.9	12.4	11.3	9		1			1951	26.6	21.09.1989	-2.1	29.09.1970
Lingen	26	1021.0	Nebel	N	2	6.4	5.8	17.1	11.8	6.4	6	8.2				1951	28.0	22.09.1989	1.3	30.09.1969
Münst.-Osn./Flugh.	53	1021.6	Nebel	W	2	5.4	5.0	18.1	12.2	5.4	4	9.2								
Osnabrück	97	1022.0	Nebel	SE	4	7.7	7.4	17.3	12.0	7.3	4	6.2				1952	26.0	22.09.1989	1.8	28.09.1960
Diepholz	43	1021.9	Nebel	NW	2	5.4	5.4	16.9	11.9	4.4	3	4.8	0.1			1952	26.6	22.09.1989	-1.3	30.09.1969
Bad Salzuflen	139	1021.6	Nebel	NW	2	7.3	6.7	17.3	12.1	7.3	7	7.3				1935	26.7	22.09.1989	-1.6	28.09.1939
Hannover/Flugh.	59	1021.5	Nebel	NW	5	5.3	4.6	17.2	12.0	4.7	5	5.0				1936	27.6	27.09.1938	-1.3	30.09.1969
Braunschweig	88	1021.1	Nebel	WNW	5	9.0	8.8	17.0	11.8	7.4	3	6.4				1891	26.7	28.09.1948	-0.1	29.09.1979
Gardelegen	48	1020.9	Nebel	WNW	5	8.8	8.5	17.7	10.8	5.0	3	3.6								
Magdeburg	85	1020.8	Nebel	still		9.3	8.9	18.7	11.6	6.5	4	5.3				1947	28.3	26.09.1982	0.0	30.09.1959
Potsdam	100	1020.5	Nebel	WSW	11	9.5	9.4	17.9	12.9	8.9	7	4.7				1893	28.4	26.09.1917	0.1	29.09.1970
Berlin-Temp.	49	1019.7	bedeckt	WNW	9	10.2	9.8	16.0	12.9	9.9	9	2.6	0.2			1876	28.1	26.09.1917	-1.5	24.09.1886
Lindenberg	104	1019.3	stark bew.	W	13	10.0	9.5	13.4	12.0	10.0	10		0.0			1947	27.8	21.09.1982	0.7	28.09.1954
Manschnow	16	1018.4	stark bew.	W	15	10.7	9.8	14.4	12.4	10.7	9		0.2							
Düsseldorf/Flugh.	41	1020.8	leicht bew.	NNW	4	8.5	8.0	18.8	13.8	7.3	5	4.8				1969	29.1	22.09.1989	1.1	26.09.1972
Bocholt	24	1021.4	Nebel	NE	9	9.6	9.3	17.9	12.5	7.9	5	10.4	0.0			1947	28.1	22.09.1989	0.6	23.09.1979
Essen	161	1021.0	leicht bew.	NE	11	8.5	7.9	17.9	13.0	8.5	7	8.3				1935	27.7	22.09.1989	0.7	29.09.1936
Luedenscheid	392	1021.5	Nebel	E	5	5.7	5.1	16.7	11.0	5.7	3	7.8	0.0							
Kahler Asten	859	-	leicht bew.	E	15	5.8	5.0	12.3	8.1	5.6	1	5.4				1955	23.1	22.09.1989	0.5	28.09.1969
Bad Lippspringe	158	1021.3	leicht bew.	ENE	5	5.9	5.4	17.5	11.9	5.6	2	x				1951	27.1	24.09.1961	1.4	24.09.1979
Kassel	233	1021.4	leicht bew.	still		5.9	5.5	17.8	12.7	5.9	2	7.0				1951	27.6	30.09.1975	-1.4	30.09.1987
Göttingen	171	1022.0	Nebel	ESE	4	5.9	5.5	17.8	10.8	4.1	3	5.1				1947	27.3	25.09.1949	-1.7	30.09.1959
Leinefelde	356	1021.9	Nebel	still		5.0	4.8	16.8	10.9	3.5	1	6.8				1957	26.3	26.09.1982	0.3	26.09.1986
Braunlage	610	1021.8	leicht bew.	S	2	3.9	2.9	14.5	9.6	3.2	0	6.3				1936	26.0	25.09.1949	-1.3	28.09.1939
Brocken	1153	-	leicht bew.	N	24	4.8	2.5	8.4	5.7	4.0	1	5.4				1951	22.0	24.09.1961	-1.6	30.09.1957
Artern	166	1021.4	leicht bew.	WSW	5	5.6	5.1	17.9	11.9	5.5	3	6.9				1954	29.6	26.09.1982	0.0	23.09.1964
Leipzig/Flugh.	149	1021.2	Nebel	S	4	5.7	5.0	17.0	12.2	5.5	4	4.5				1951	28.8	22.09.1981	-0.2	30.09.1959
Wittenberg	106	1020.5	Nebel	W	5	7.7	7.2	17.5	12.7	6.5	5	5.2				1951	28.4	22.09.1991	0.7	28.09.1954
Oschatz	152	1020.7	Nebel	SSW	5	7.5	7.5	16.1	10.5	7.4	5	0.9								
Dresden/Flugh.	230	1020.3	leicht bew.	SW	4	9.2	8.2	12.5	10.8	9.1	8		0.8			1917	28.3	21.09.1981	1.0	23.09.1931
Doberlug-Kir.	100	1020.2	wolkenlos	W	5	8.8	8.7	15.1	11.7	8.6	4	1.5	0.1			1951	28.3	30.09.1961	-3.2	30.09.1959
Cottbus	70	1019.9	leicht bew.	WSW	4	9.1	8.4	13.7	11.9	9.1	8		0.0			1951	29.0	22.09.1981	-2.7	30.09.1959
Görlitz	238	1019.9	stark bew.	W	8	10.0	8.1	11.2	10.7	10.0	9		0.5			1951	28.2	30.09.1975	-1.4	30.09.1959
Aachen	205	1019.8	leicht bew.	ENE	5	8.5	8.5	16.0	12.4	8.5	6	0.8	0.0			1891	29.0	25.09.1895	0.3	28.09.1939
Nürnberg	629	1020.7	leicht bew.	ENE	13	7.2	6.6	13.6	10.2	7.0	5	2.0	0.2			1947	25.5	24.09.1949	0.2	30.09.1954
Köln-Bonn/Flugh.	100	1020.7	leicht bew.	SSE	4	5.6	4.8	18.3	14.3	5.3	4	2.4				1957	29.2	22.09.1989	-0.2	28.09.1960
Bendorf	129	1020.8	leicht bew.	SE	2	8.3	7.7	19.0	14.7	8.3	6	3.6	0.0			1951	28.6	22.09.1989	2.5	26.09.1972
Bad Marienberg	555	1020.5	leicht bew.	E	13	8.3	6.7	14.5	10.9	8.3	6	1.8				1963	24.1	24.09.1983	1.1	28.09.1987
Gießen	195	1021.1	leicht bew.	NNW	4	7.3	7.1	18.1	12.8	7.0	5	4.4				1939	26.4	21.09.1987	-1.5	24.09.1948
Bad Hersfeld	225	1021.9	Nebel	NE	2	5.6	5.6	17.1	11.2	5.6	5	5.0				1949	27.7	30.09.1975	-0.3	30.09.1959
Wasserkuppe	925	-	leicht bew.	ENE	21	6.7	4.7	12.6	8.4	6.3	4	4.4				1936	22.7	22.09.1989	-1.6	30.09.1936
Meiningen	453	1021.6	leicht bew.	NNW	5	6.1	5.7	16.3	10.4	5.6	3	5.1				1979	2			