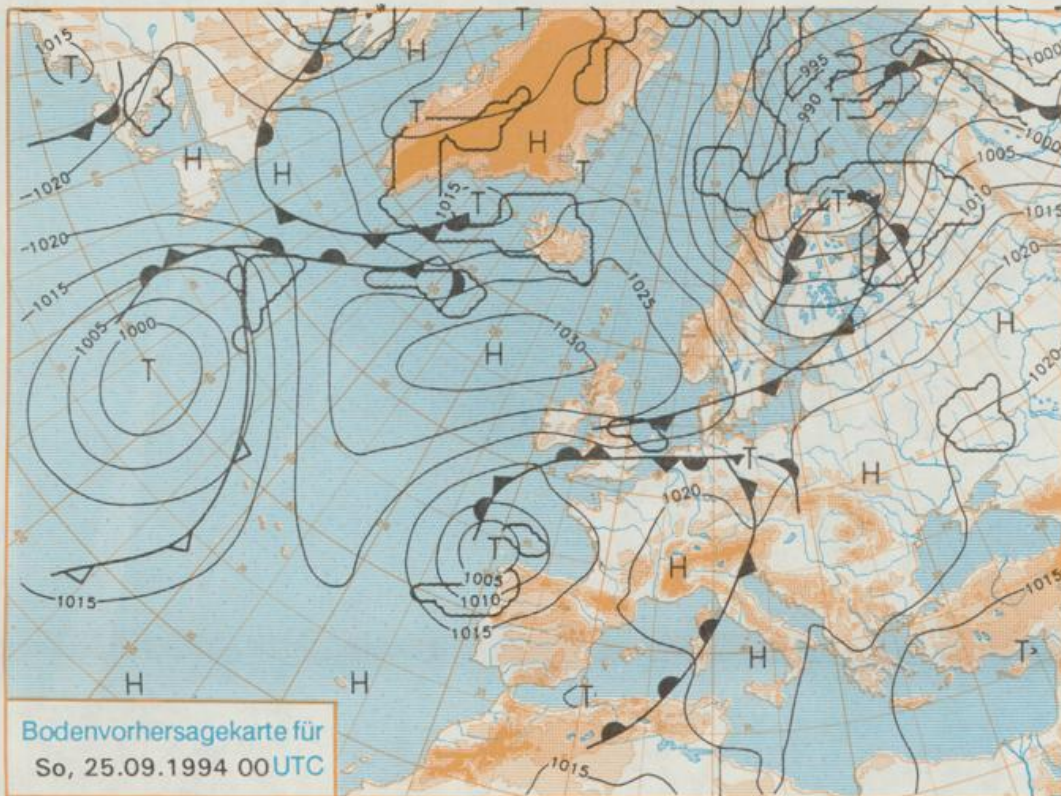


Erscheint täglich  
Nur PostbezugDruck und Verlag: Deutscher Wetterdienst, Zentralamt  
Frankfurter Straße 135, 63067 Offenbach am Main  
Postanschrift: 63004 (Postfach), Telefon: (069) 80 62-2283  
Telefax: (069) 4152871, Telefax: (069) 80 62-2484  
Postgirokonto Frankfurt: BLZ 500 100 60, KINr. 490 31-806Schutzgebühr monatlich DM 26,-  
einschließlich Versandkosten,  
Einzelpreis DM 1,20  
zuzüglich Versandkosten

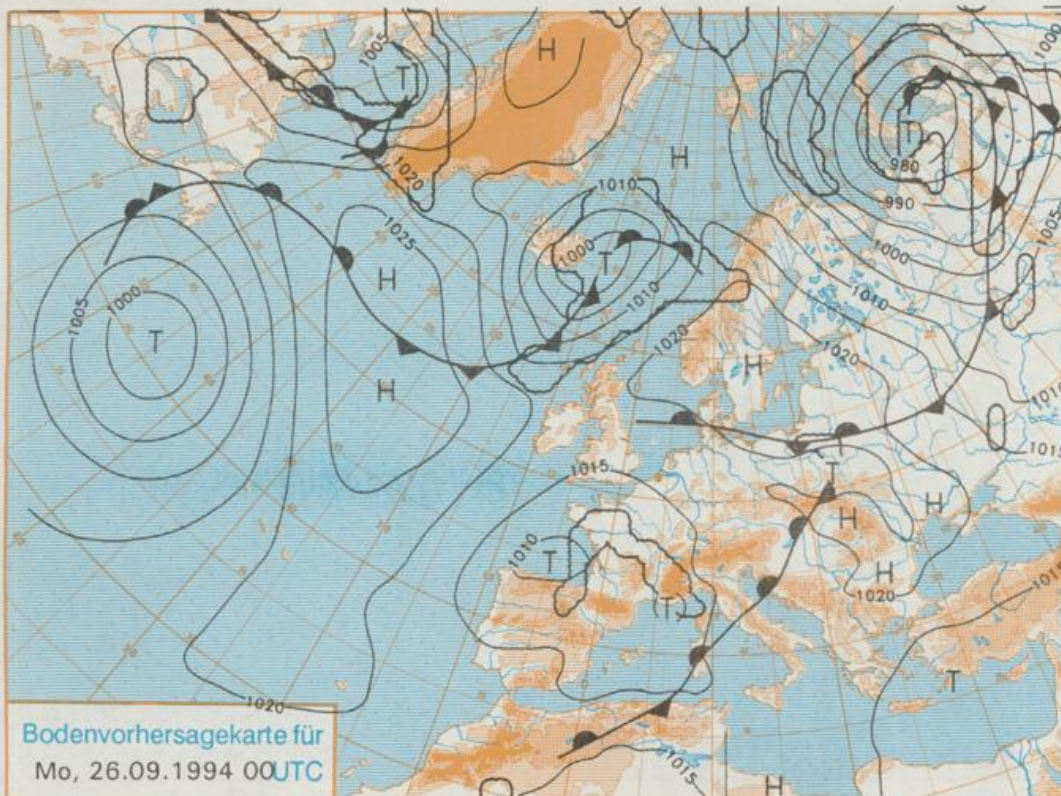
Jahrgang 1994

Freitag, den 23. September

Nummer 266



Stereographische Projektion 1 : 60 000 000 60°N



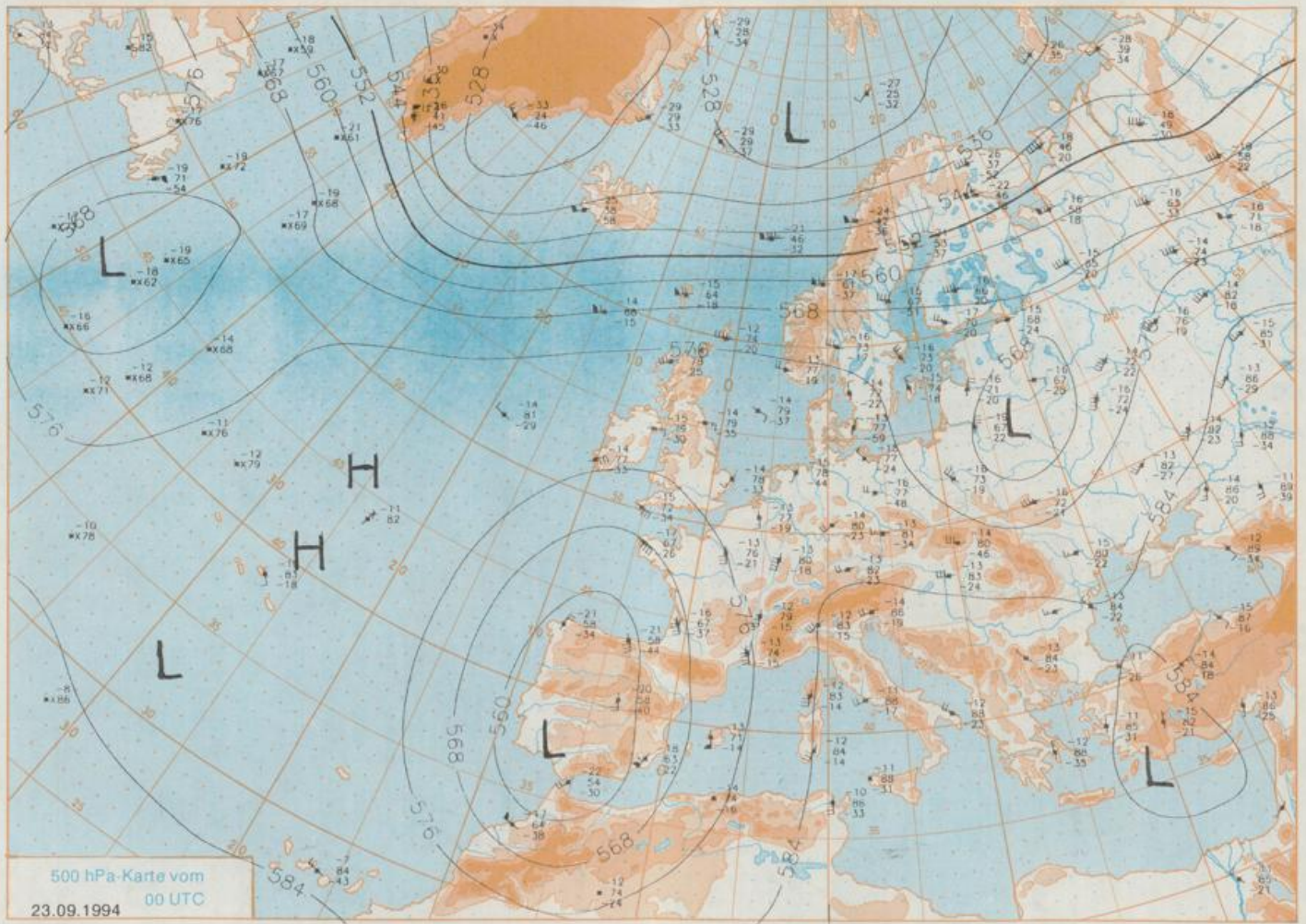
## Deutschland-Vorhersage Für Sonntag, 25.09.1994

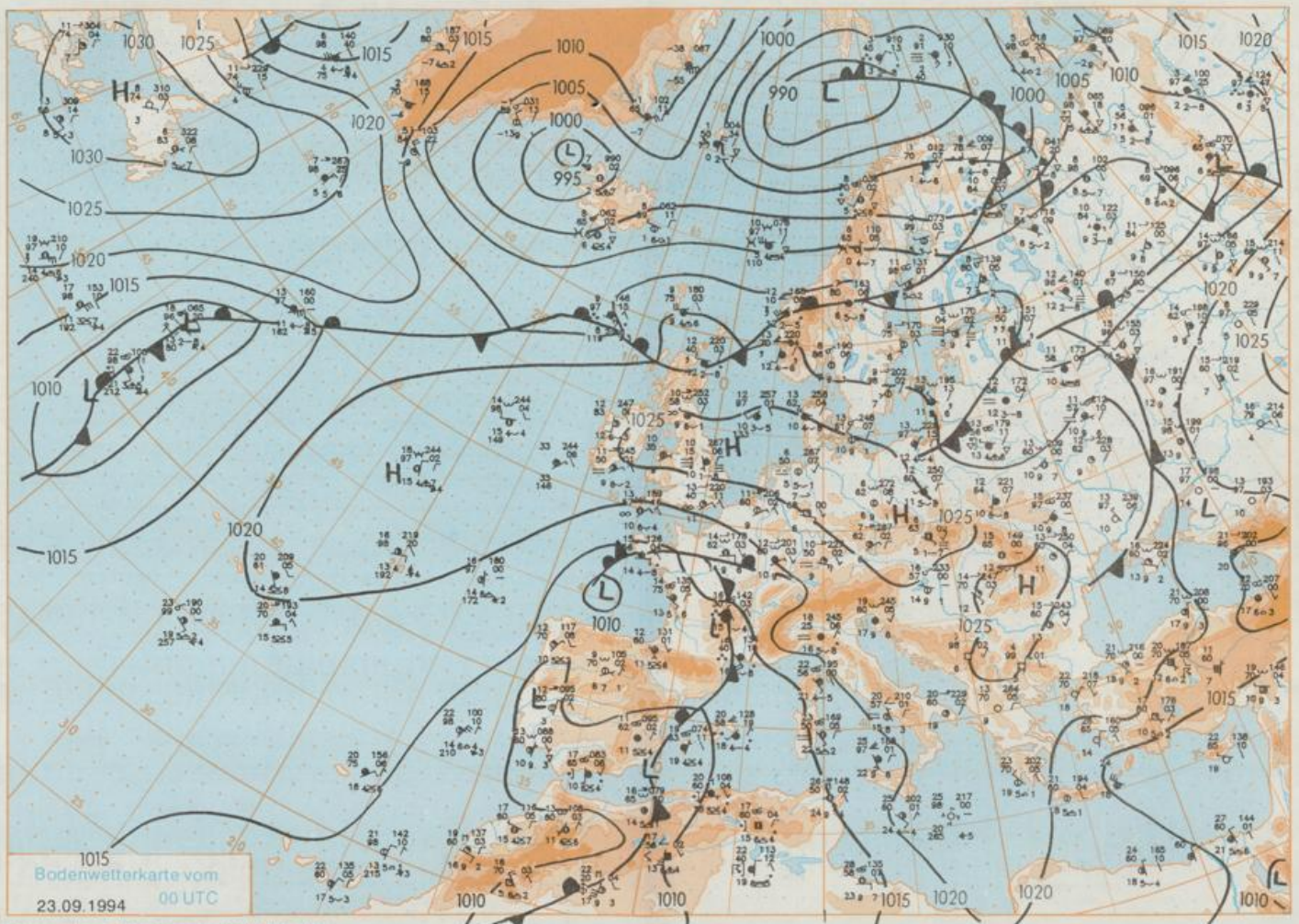
Die bislang für Deutschland wetterbestimmende Hochdruckzone, die sich am Freitag 00 UTC noch vom Ostatlantik über die Britischen Inseln und Mitteleuropa bis nach Südosteuropa erstreckte, schwächt sich in ihrem mittleren Teil ab. Gleichzeitig verlagern sich Ausläufer des Tiefs über Südwesteuropa nach Mitteleuropa, wobei sich ein Teiltief über dem Norddeutschen Tiefland bildet. Dabei bleibt für den größten Teil Deutschlands am Sonntag noch recht warme Luft wetterbestimmend. Nur in den Küstenbereich sickert mit nördlicher Strömung etwas kühlere Meeresluft. Am Montag greifen Randstörungen des Tiefs über der Biskaya von Südwesten her auf Deutschland über.

Wechselnd wolbig, gebietsweise auch längere sonnige Abschnitte und nur vereinzelt Schauer. Frühtemperaturen zwischen 9 und 14 Grad C. Tageshöchstwerte im Küstenbereich um 17, sonst 20 bis 25 Grad C. Schwacher südlicher Wind, im Küstenbereich schwacher bis mäßiger Nordostwind.

## Weitere Aussichten für Montag, 26.09.1994

Veränderliche, zeitweise starke Bewölkung und von Südwesten aufkommende Regenfälle. Beginnender Temperaturrückgang.





Stereographische Projektion 1:30 000 000 60°N

Wettermeldungen von Freitag, dem 23. September 1994 06 UTC

Deutschland

Station	Bar.-höhe (m)	Luftdr. red.NN (hPa)	Wetter	Wind km/h	Temperaturen (Grad C)					Sonne Vort. Std.	RR 24h mm	Schnee höhe cm	Extremwerte der Lufttemperatur in der Dekade vom 21.09. bis 30.09.					
					Luft 2 m	Tau-punkt	Max Vortag	Mittel Min 2 m	Nacht 5 cm				seit	Tmax Datum	Tmin Datum			
Helgoland	8	1026.9	leicht bew.	ENE	21	13.0	10.1	15.8	14.2	13.0	10	3.1	1952	20.5	22.09.1989	5.7	30.09.1954	
List / Sylt	29	1027.3	leicht bew.	N	5	11.7	9.8	15.6	12.1	10.5	4	8.0	1937	23.2	21.09.1989	4.5	27.09.1939	
Leck	13	1027.7	Nebel	still	5	3.3	2.6	16.9	11.4	2.8	1	6.0	1974	25.3	22.09.1989	-1.2	30.09.1979	
Husum	37	1027.6	Nebel	NE	4	4.6	4.4	15.5	10.8	4.2	2	3.0						
Schleswig	48	1027.9	leicht bew.	NE	8	6.5	6.5	15.9	11.4	6.0	3	2.6	1947	24.9	25.09.1949	1.3	30.09.1957	
Kiel	31	1027.1	Nebel	still	7	7.0	6.7	15.4	11.4	6.0	5	1.8	1940	24.8	21.09.1980	0.6	26.09.1957	
Arkona	42	1027.3	leicht bew.	WNW	13	12.2	11.2	14.0	12.8	10.1	8	0.1	1951	23.0	21.09.1982	3.4	29.09.1954	
Norderney	16	1027.2	leicht bew.	ESE	9	10.6	9.8	16.0	13.1	10.3	8	6.7	1947	25.5	22.09.1989	5.6	28.09.1954	
Bremerhaven	11	1026.5	Nebel	E	8	7.1	6.9	15.6	12.8	7.0	6	7.2	1949	26.5	22.09.1989	3.6	26.09.1957	
Cuxhaven	12	1027.2	Nebel	E	15	10.8	10.8	14.4	13.3	10.6	6	2.5	1946	23.6	28.09.1961	4.6	27.09.1974	
Hamburg/Flugh.	16	1027.3	Nebel	ENE	5	7.9	7.3	16.2	10.6	5.7	4	3.2	1891	25.6	23.09.1938	-1.2	29.09.1936	
Lübeck	15	1027.3	Nebel	NE	2	8.3	8.1	15.2	10.3	5.8	3	0.3	1890	26.4	23.09.1938	-2.6	30.09.1928	
Boltenhagen	17	1027.5	Nebel	WNW	4	7.7	7.6	14.6	12.4	7.2	7	0.6	1951	24.3	26.09.1982	0.7	26.09.1957	
Schwerin	68	1027.0	wolkenlos	E	4	7.9	7.0	14.9	11.5	7.4	4	0.4	1946	26.3	21.09.1989	1.5	26.09.1957	
Warnemünde	10	1027.5	Nebel	SW	8	9.7	9.0	15.4	13.7	9.1	8	1.1	0.0	1951	26.3	22.09.1989	3.4	29.09.1978
Teterow	50	1027.8	leicht bew.	WSW	4	7.4	6.9	14.2	11.5	7.3	4		1947	27.9	22.09.1989	0.2	27.09.1970	
Barth	7	1027.4	Nebel	still	8	8.0	7.4	14.1	11.9	7.5	6							
Greifswald	6	1027.2	Nebel	W	8	8.6	8.1	13.7	12.4	8.1	5		1951	26.2	21.09.1989	0.7	27.09.1970	
Ueckermünde	7	1027.6	leicht bew.	W	5	9.3	9.1	14.0	12.6	9.1	6		1951	26.2	21.09.1989	-1.3	27.09.1970	
Emden	12	1027.1	Nebel	E	4	7.5	4.9	17.0	11.3	7.2	4	8.9	1947	27.3	22.09.1989	2.8	29.09.1966	
Oldenburg	20	1026.6	leicht bew.	ENE	5	6.5	6.0	16.9	10.2	6.1	3	9.8						
Bremen/Flugh.	5	1027.2	Nebel	NE	4	5.2	5.2	17.3	10.7	4.7	3	9.9	1890	26.7	29.09.1934	-1.2	28.09.1939	
Soltau	78	1027.8	leicht bew.	ESE	2	3.7	3.1	17.4	10.2	3.6	3	7.1	1947	26.4	22.09.1989	-0.6	24.09.1979	
Boizenburg	46	1028.0	Nebel	still	5.0	5.0	15.9	11.1	4.8	5	2.0	1951	25.1	22.09.1989	1.7	28.09.1954		
Lüchow	18	1027.5	Nebel	SSW	4	4.8	4.6	16.2	10.1	3.8	3	2.0	1955	26.7	21.09.1989	-0.2	25.09.1979	
Seehausen/Altm.	23	1027.9	Nebel	still	4.7	5.7	5.7	16.1	12.1	5.5	5	1.5						
Marnitz	85	1027.0	Nebel	SW	4	4.7	3.9	14.3	10.4	4.5	2	X						
Neuruppin	39	1027.9	wolkenlos	still	8.4	8.0	15.1	12.7	8.2	6	0.4							
Neubrandenburg	80	1027.5	leicht bew.	SW	8	8.5	8.1	14.0	12.2	8.0	6							
Angermünde	55	1027.3	wolkig	still	10.3	9.9	15.5	12.8	9.8	7	0.6	0.0	1951	26.6	21.09.1989	-2.1	29.09.1970	
Lingen	26	1025.1	leicht bew.	NE	5	6.6	5.9	17.9	10.9	6.4	5	8.4	1951	28.0	22.09.1989	1.3	30.09.1969	
Münst.-Osn./Flugh.	53	1025.1	leicht bew.	ENE	5	7.4	6.8	17.3	10.0	5.7	3	10.1						
Osnabrück	97	1026.4	leicht bew.	ENE	5	5.2	4.7	16.0	10.4	5.2	3	8.0	1952	26.0	22.09.1989	1.8	28.09.1960	
Diepholz	43	1026.5	Nebel	WSW	2	3.7	3.7	17.4	9.8	2.6	0	7.5	1952	26.6	22.09.1989	-1.3	30.09.1969	
Bad Salzuffen	139	1026.2	leicht bew.	still	5.8	5.1	15.5	10.2	5.6	4	5.0	1935	26.7	22.09.1989	-1.6	28.09.1939		
Hannover/Flugh.	59	1026.5	leicht bew.	ENE	8	5.1	4.4	16.4	9.4	4.4	3	5.1	1936	27.6	27.09.1938	-1.3	30.09.1969	
Braunschweig	88	1027.3	leicht bew.	SW	4	4.6	4.6	15.9	10.0	3.7	1	4.3	1891	26.7	28.09.1948	-0.1	29.09.1979	
Gardelegen	48	1027.6	Nebel	still	3.8	3.5	16.5	10.0	3.7	4	2.1							
Magdeburg	85	1027.7	Nebel	still	4.7	4.1	15.7	10.1	4.7	3	4.4	1947	28.3	26.09.1982	0.0	30.09.1959		
Potsdam	100	1027.8	leicht bew.	NNE	8	8.2	8.2	14.9	10.8	8.2	6	2.0	1893	28.4	26.09.1917	0.1	29.09.1970	
Berlin-Temp.	49	1027.4	leicht bew.	still	11.0	10.3	15.7	12.1	10.2	6	4.1	1876	28.1	26.09.1917	-1.5	24.09.1886		
Lindenberg	104	1027.4	stark bew.	still	9.5	9.1	15.1	10.5	8.2	6	5.9	1947	27.8	21.09.1982	0.7	28.09.1954		
Manschnow	16	1027.4	leicht bew.	still	9.9	9.6	16.1	13.2	9.7	7	0.8							
Düsseldorf/Flugh.	41	1023.4	leicht bew.	NNE	11	8.0	7.2	18.8	12.8	7.4	5	9.8	1969	29.1	22.09.1989	1.1	26.09.1972	
Bocholt	24	1024.2	leicht bew.	NE	8	7.4	7.0	18.0	12.3	7.2	5	8.5	1947	28.1	22.09.1989	0.6	23.09.1979	
Essen	161	1023.9	leicht bew.	NE	17	8.4	6.9	17.8	12.6	8.4	7	10.2	1935	27.7	22.09.1989	0.7	29.09.1936	
Ludenscheid	392	1024.5	leicht bew.	ENE	8	7.3	5.5	17.1	10.4	6.9	4	10.2						
Kahler Asten	859	-	leicht bew.	ESE	26	7.0	5.5	13.3	8.8	6.0	4	10.2	1955	23.1	22.09.1989	0.5	28.09.1969	
Bad Lipspringe	158	1025.4	leicht bew.	ESE	11	10.2	7.3	16.9	10.6	8.1	4	11.2	1951	27.1	24.09.1961	1.4	24.09.1979	
Kassel	233	1025.9	leicht bew.	NNW	9	7.9	6.7	16.8	11.1	7.8	4	7.5	1951	27.6	30.09.1975	1.4	30.09.1987	
Göttingen	171	1027.5	Nebel	SW	4	5.2	4.9	16.5	9.9	4.1	3	5.4	1947	27.3	25.09.1949	-1.7	30.09.1959	
Leinefelde	356	1027.2	leicht bew.	still	6.0	5.8	15.9	9.3	5.5	4	7.2	1957	26.3	26.09.1982	0.3	26.09.1986		
Braunlage	610	1027.5	leicht bew.	NNE	9	5.5	5.0	14.9	7.0	3.2	0	7.9	1936	26.0	25.09.1949	-1.3	28.09.1939	
Brocken	1153	-	leicht bew.	SSE	24	7.5	2.5	9.7	6.3	5.9	-4	9.5	1951	22.0	24.09.1961	-1.6	30.09.1957	
Artern	166	1027.7	Nebel	NNE	4	5.7	5.3	18.0	10.0	4.6	4	9.7	1954	29.6	26.09.1982	0.0	23.09.1964	
Leipzig/Flugh.	149	1028.0	Nebel	still	3.9	3.4	14.6	9.9	3.9	4	7.0	0.1	1951	28.8	22.09.1981	-0.2	30.09.1959	
Wittenberg	106	1028.0	Nebel	still	4.0	3.5	15.3	9.4	3.7	3	2.2	1951	28.4	22.09.1991	0.7	28.09.1954		
Oschatz	152	1027.8	Nebel	still	3.5	3.5	15.8	9.4	3.4	3	4.8							
Dresden/Flugh.	230	1027.7	Nebel	SSE	9	6.1	5.7	15.2	10.7	5.6	4	9.7	1917	28.3	21.09.1981	1.0	23.09.1931	
Doberlug-Kr.	100	1028.1	Nebel	still	4.7	4.7	14.5	9.1	4.4	2	3.4	1951	28.3	30.09.1961	-3.2	30.09.1959		
Cottbus	70	1028.0	stark bew.	SW	4	7.2	6.8	17.1	10.2	4.6	2	6.7	1951	29.0	22.09.1981	-2.7	30.09.1959	
Görlitz	238	1028.0	Nebel	SSW	4	5.2	4.0	15.7	10.5	3.9	3	7.8	1951	28.2	30.09.1975	-1.4	30.09.1959	
Aachen	205	1022.1	leicht bew.	ENE	8	9.2	8.4	18.4	12.6	9.1	8	8.9	1891	29.0	25.09.1895	0.3	28.09.1939	
Nürnberg	629	1023.2	leicht bew.	E	13	8.5	7.2	14.3	10.7	8.2	7	6.0	1947	25.5	24.09.1949	0.2	30.09.1954	
Köln-Bonn/Flugh.	100	1023.1	leicht bew.	S	5	9.4	7.5	20.7	13.0	8.1	6	9.0	1957	29.2	22.09.1989	-0.2	28.09.1960	
Bendorf	129	1023.4	leicht bew.	ENE	2	8.8	8.8	19.6	13.0	8.3	7	7.2	1951	28.6	22.09.1989	2.5	26.09.1972	
Bad Marienberg	555	1023.1	leicht bew.	ESE	15	9.3	7.0	16.4	11.5	8.7	7	8.7	1963	24.1	24.09.1983	1.1	28.09.1987	
Gießen	195	1024.6	leicht bew.	N	13	7.8	7.2	18.4	12.3	7.0	6	7.5	1939	26.4	21.09.1987	-1.5	24.09.1948	
Bad Hersfeld	225	1025.7	leicht bew.	NNE	4	6.6	6.0	17.5	10.6	6.1	4	6.9						