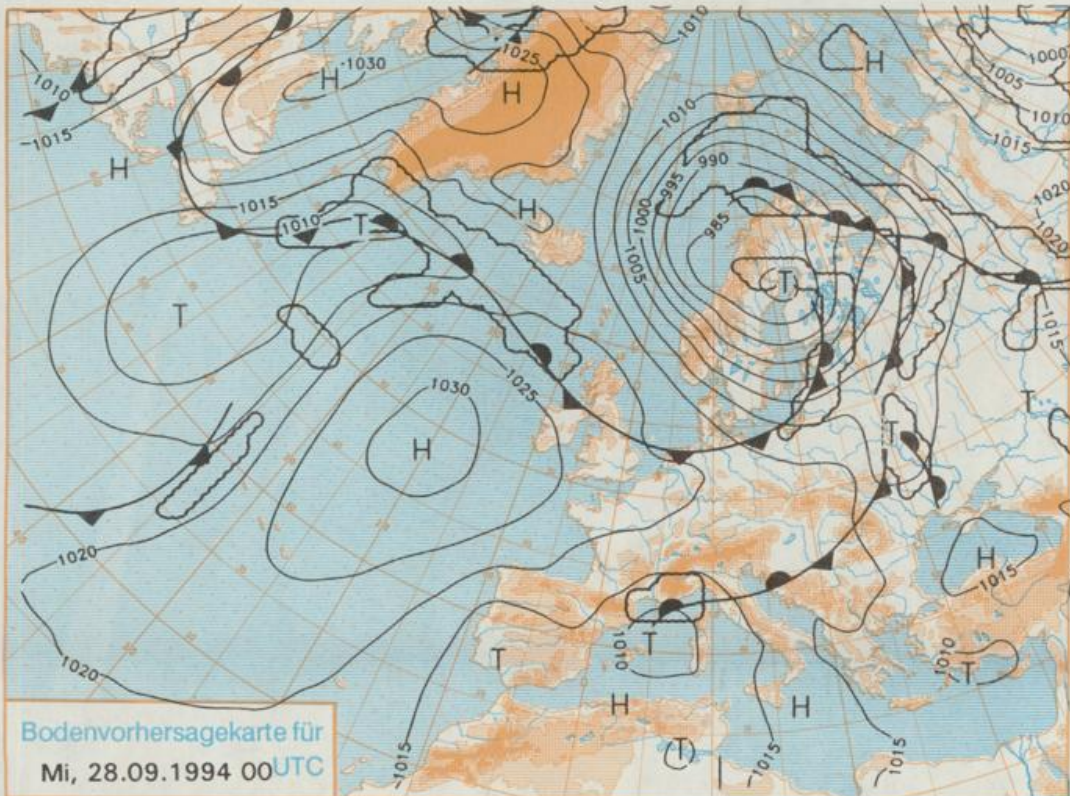


Erscheint täglich
Nur PostbezugDruck und Verlag: Deutscher Wetterdienst, Zentralamt
Frankfurter Straße 135, 63067 Offenbach am Main
Postanschrift: 63004 (Postfach), Telefon: (069) 80 62-2283
Telex: (069) 4152671, Telefax: (069) 80 62-2484
Postgirokonto Frankfurt: BLZ 500 100 60, KINr. 490 31-606Schutzgebühr monatlich DM 26,-
einschließlich Versandkosten,
Einzelpreis DM 1,20
zuzüglich Versandkosten

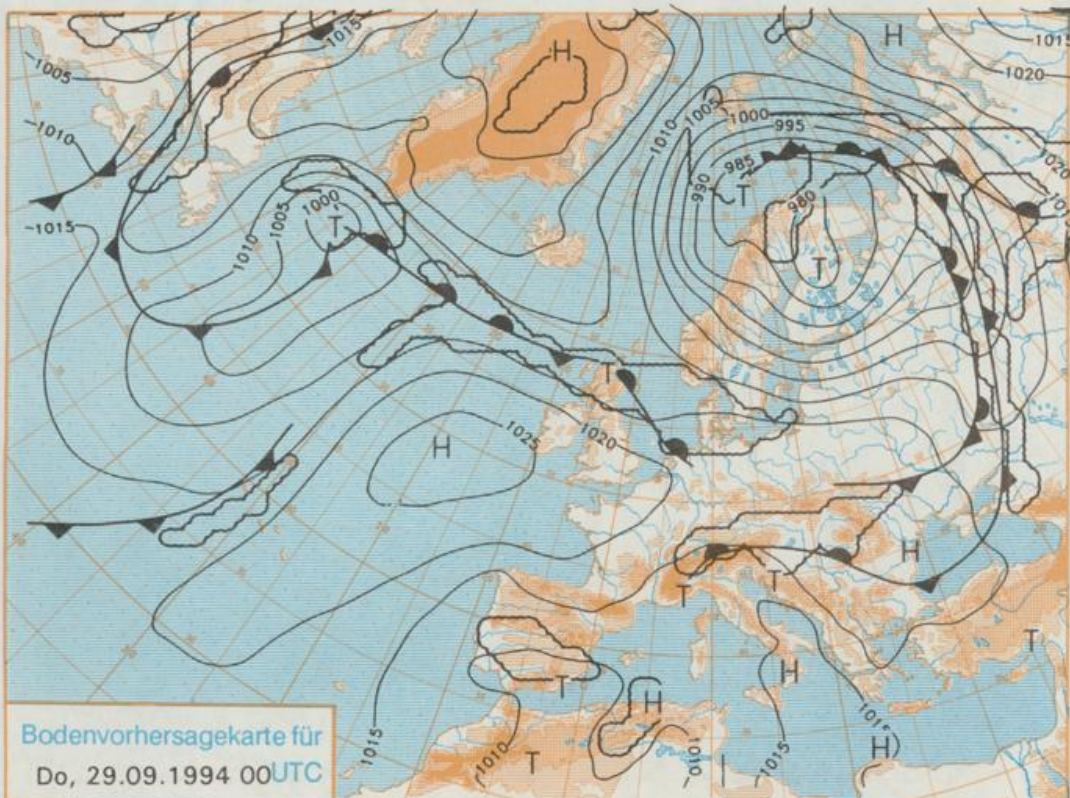
Jahrgang 1994

Montag, den 26. September

Nummer 269

Bodenvorhersagekarte für
Mi, 28.09.1994 00 UTC

Stereographische Projektion 1 : 60 000 000 60°N

Bodenvorhersagekarte für
Do, 29.09.1994 00 UTC

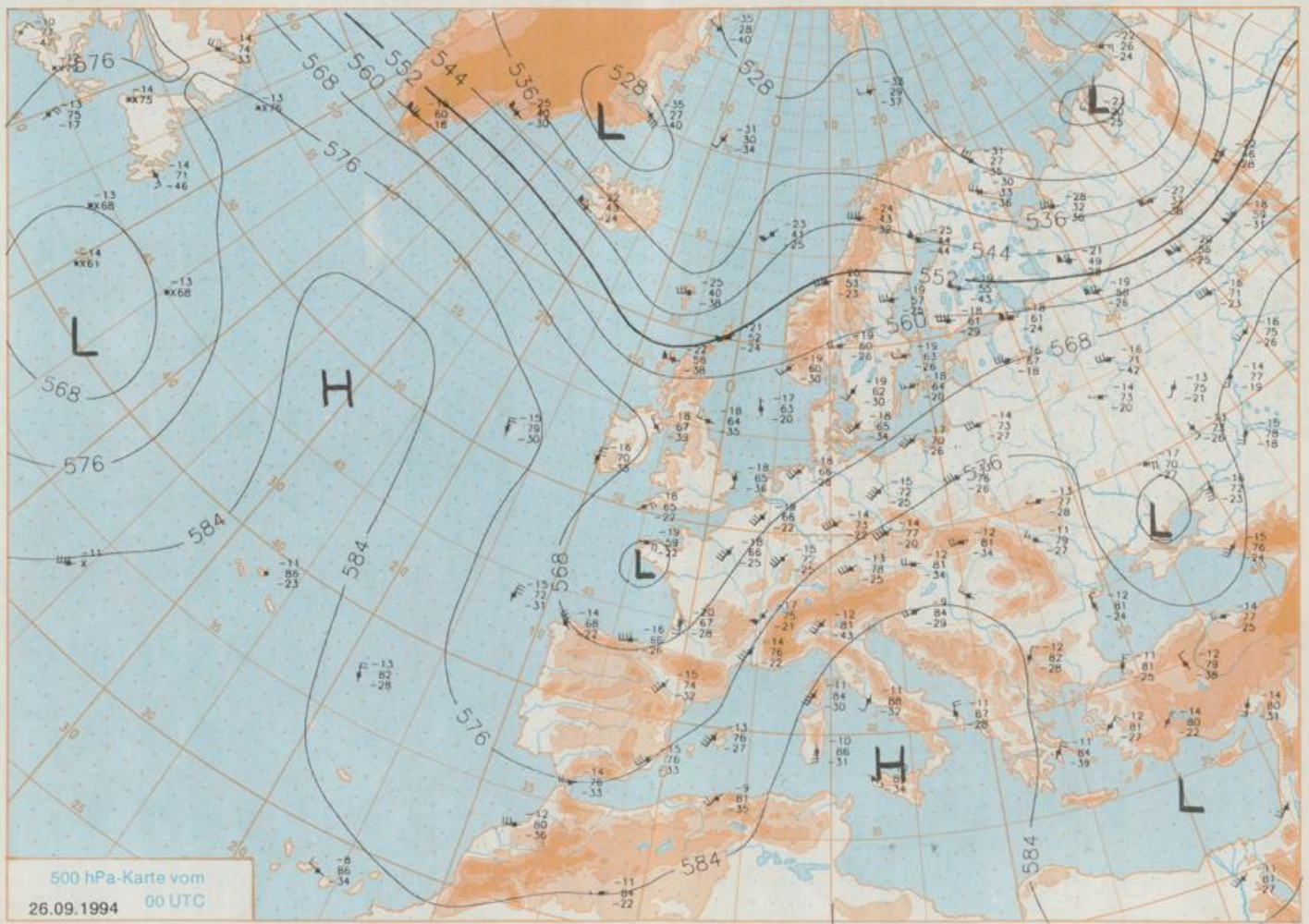
Deutschland-Vorhersage für Mittwoch, 28.09.1994

Das am Montag morgen über der Biskaya gelegene Tief füllt sich im weiteren Verlauf auf. Damit kann der Keil eines kräftigen, zur Zeit über dem mittleren Ostatlantik liegenden Hochs bis nach Mitteleuropa vordringen. Er beeinflusst das Wetter im größten Teil Deutschlands. Lediglich der Norden gelangt auf die Rückseite einer Kaltfront, die zu einem am Mittwoch 00 UTC über den Nordteil des Bottnischen Meerbusens liegenden Sturmtiefs gehört.

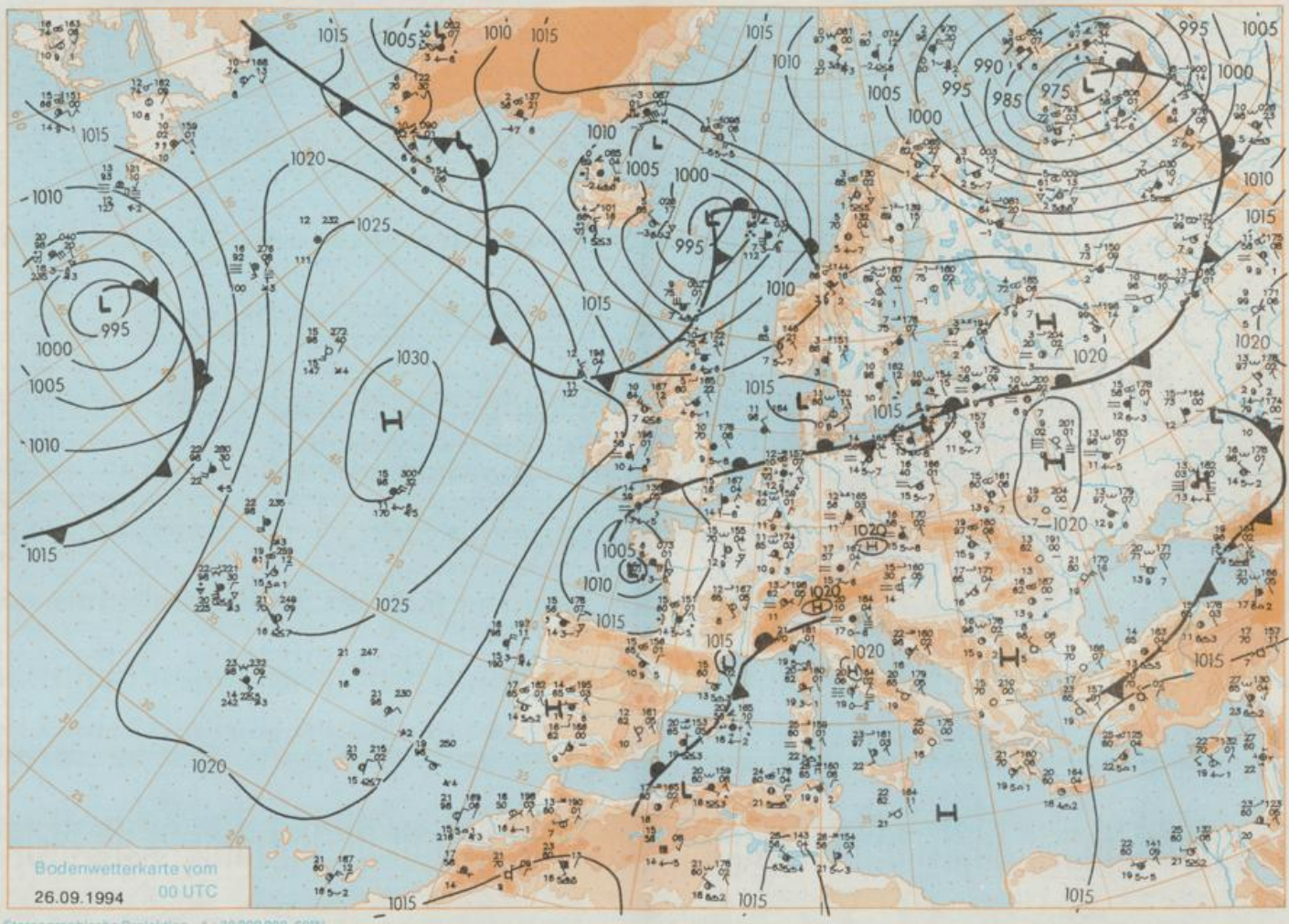
Im Norddeutschen Tiefland Wechsel zwischen aufgelockelter und starker Bewölkung mit einzelnen Schauern, an der Küste auch kurze Gewitter. Im übrigen Deutschland nach Auflösung von Nebelfeldern teils sonnig, teils wolbig und trocken. Frühtemperaturen 8 bis 13 Grad C. Höchsttemperaturen zwischen 13 Grad im Norden und 19 Grad C im Süden. Im Norden mäßiger, zeitweise böig auffrischender Wind aus westlichen Richtungen. Sonst überwiegend schwachwindig.

Weitere Aussichten für Donnerstag, 29.09.1994

Im Norden unbeständig. Sonst Fortdauer des ruhigen Herbstwetters.



Stereographische Projektion 1 : 30 000 000 60°N



Bodenwetterkarte vom
26.09.1994 00 UTC

Stereographische Projektion 1 : 30 000 000 60°N

Wettermeldungen von Montag, dem 26. September 1994 06 UTC

Station	Bar.-höhe (m)	Luftdr. red. NN (hPa)	Wetter	Wind km/h	Temperatur (Grad C)					Sonne Vort. Std.	RR 24h mm	Schnee höhe cm	Extremwerte der Lufttemperatur							
					Luft 2 m	Tau-	Max	Mittel	Min				Nacht 2 m	5 cm	seit	in der Dekade vom	Tmax	Datum	Tmin	bis 30.09. Datum
						punkt	Vortag	Min	Max											
Helgoland	8	1014.9	stark bew.	W	17	14.2	9.7	15.7	14.1	12.7	7	8.2			1952	20.5	22.09.1989	5.7	30.09.1954	
List / Sylt	29	1014.1	wolkig	WSW	13	12.3	9.9	16.2	12.8	11.0	7	6.5	0.0		1937	23.2	21.09.1989	4.5	27.09.1939	
Leck	13	1014.6	stark bew.	SSW	5	7.9	6.8	18.2	13.2	5.6	4	5.1			1974	25.3	22.09.1989	-1.2	30.09.1979	
Husum	37	1014.8	wolkig	SSW	4	9.3	8.7	17.5	12.8	7.4	5	2.7								
Schleswig	48	1014.8	stark bew.	WSW	5	9.3	9.0	17.7	13.8	8.3	8	3.1			1947	24.9	25.09.1949	1.3	30.09.1957	
Kiel	31	1014.1	wolkig	WSW	2	11.2	10.7	16.4	12.6	9.8	7	4.8			1940	24.8	21.09.1980	0.6	26.09.1957	
Arkona	42	1015.2	Nebel	SW	13	12.3	11.7	15.9	13.9	12.0	11	2.6	0.0		1951	23.0	21.09.1982	3.4	29.09.1954	
Norderney	16	1015.2	leicht bew.	NW	13	13.9	9.9	16.3	14.4	12.3	9	6.2			1947	25.5	22.09.1989	5.6	28.09.1954	
Bremerhaven	11	1014.6	wolkig	NNW	11	14.5	13.1	16.3	15.0	13.6	11	3.4			1949	26.5	22.09.1989	3.6	26.09.1957	
Cuxhaven	12	1015.1	stark bew.	W	8	13.1	12.3	15.6	14.3	11.7	8	6.2	0.0		1946	23.6	28.09.1961	4.6	27.09.1974	
Hamburg/Flugh.	16	1014.6	stark bew.	NNW	4	13.1	12.3	15.7	14.3	12.9	11		0.0		1891	25.6	23.09.1938	-1.2	29.09.1936	
Lübeck	15	1014.5	Nebel	NE	2	12.1	12.1	16.2	14.6	11.0	8		0.0		1890	26.4	23.09.1938	-2.6	30.09.1928	
Boitenhagen	17	1014.7	Nebel	still		12.3	12.2	16.4	13.8	12.1	11	0.7			1951	24.3	26.09.1982	0.7	26.09.1957	
Schwerin	68	1014.4	bedeckt	SSE	4	13.3	12.4	17.0	14.0	12.5	9		0.0		1946	26.3	21.09.1989	1.5	26.09.1957	
Warnemünde	10	1014.9	bedeckt	S	4	13.1	12.4	16.4	14.2	12.4	11	0.1			1951	26.3	22.09.1989	3.4	29.09.1978	
Taterow	50	1015.1	Nebel	SSE	11	12.2	11.9	16.4	13.9	11.8	10				1947	27.9	22.09.1989	0.2	27.09.1970	
Barth	7	1014.9	Nebel	still		12.4	12.0	17.5	14.1	11.5	11	2.0								
Greifswald	6	1015.1	bedeckt	SSW	8	13.6	12.6	17.1	14.7	13.3	11				1951	26.2	21.09.1989	0.7	27.09.1970	
Ueckermünde	7	1015.6	stark bew.	S	8	13.3	13.0	18.5	15.6	13.3	13	0.2			1951	26.2	21.09.1989	-1.3	27.09.1970	
Erden	12	1015.1	stark bew.	NNW	5	12.1	11.3	17.5	13.7	11.7	9	0.6	0.0		1947	27.3	22.09.1989	2.8	29.09.1966	
Oldenburg	20	1015.0	Nebel	NNW	2	12.0	11.1	18.3	13.5	11.8	10	1.2								
Bremen/Flugh.	5	1014.8	stark bew.	SW	4	12.1	11.4	18.2	14.2	10.2	9	0.8			1890	26.7	29.09.1934	-1.2	28.09.1939	
Soi tau	78	1014.6	Nebel	still		11.8	11.5	15.9	12.6	11.2	10		0.0		1947	26.4	22.09.1989	-0.6	24.09.1979	
Boizenburg	46	1014.7	Nebel	SE	8	12.5	12.5	15.4	13.7	12.1	11				1951	25.1	22.09.1989	1.7	28.09.1954	
Lüchow	18	1014.4	Nebel	S	4	12.6	12.6	16.3	12.8	10.4	9		0.1		1955	26.7	21.09.1989	-0.2	25.09.1979	
Seehausen/Altm.	23	1014.9	Regen	SSE	5	12.7	12.7	16.5	13.6	11.7	11		0.4							
Marnitz	85	1014.3	bedeckt	SE	4	13.2	12.4	15.9	13.6	12.9	10		0.0							
Neuruppin	39	1016.2	Nebel	still		11.9	11.9	18.2	13.8	10.8	10	0.8	0.0							
Neubrandenburg	80	1015.3	bedeckt	still		13.3	13.1	17.4	14.0	13.0	12	0.1	0.0							
Angermünde	55	1015.6	bedeckt	S	4	13.2	12.8	19.6	15.1	12.8	11	3.1	0.0		1951	26.6	21.09.1989	-2.1	29.09.1970	
Lingen	26	1014.6	Nebel	NW	4	11.4	10.9	20.7	15.5	10.8	11	6.1								
Münst.-Osn./Flugh.	53	1015.1	Nebel	SW	8	13.4	12.9	21.4	16.2	11.9	11	7.0	5		1952	26.0	22.09.1989	1.8	28.09.1960	
Osnabrück	97	1015.5	Nebel	WSW	9	13.3	13.1	21.1	16.2	12.4	9	3.7	3		1952	26.6	22.09.1989	-1.3	30.09.1969	
Diepholz	43	1015.1	Nebel	W	5	12.4	11.9	19.2	15.6	12.0	12	4.5	0.2		1952	26.6	22.09.1989	-1.6	28.09.1939	
Bad Salzuflen	139	1015.1	bedeckt	SE	4	14.2	13.2	21.4	16.1	13.8	12	4.5	6		1935	26.7	22.09.1989	-1.3	30.09.1969	
Hannover/Flugh.	59	1014.5	Nebel	WSW	4	12.4	11.6	20.1	15.6	12.2	10	3.1	1		1936	27.6	27.09.1938	-0.1	29.09.1979	
Braunschweig	88	1014.3	wolkig	S	4	14.1	13.3	20.3	15.2	13.1	10	1.8	0.3		1891	26.7	28.09.1948			
Gardelegen	48	1014.6	Schauer	SSE	5	13.7	13.6	18.0	13.0	8.9	8	0.1	2							
Magdeburg	85	1015.1	Regen	still		13.1	12.8	20.1	14.8	12.7	10	3.3	0.0		1947	28.3	26.09.1982	0.0	30.09.1959	
Potsdam	100	1015.7	Nebel	ESE	15	10.7	10.7	18.1	13.9	10.7	9	1.0			1893	28.4	26.09.1917	0.1	29.09.1970	
Berlin-Temp.	49	1015.7	Nebel	ESE	8	12.0	12.0	19.0	14.4	10.6	7	3.4			1876	28.1	26.09.1917	-1.5	24.09.1886	
Lindenberg	104	1016.0	Nebel	ESE	9	11.1	11.0	20.0	14.5	11.0	10	1.5			1947	27.8	21.09.1982	0.7	28.09.1954	
Manschnow	16	1016.2	Nebel	S	8	13.1	13.0	20.9	15.7	13.1	11	0.9								
Düsseldorf/Flugh.	41	1016.1	leicht bew.	SE	8	10.8	10.3	23.1	15.7	9.8	7	5.8	0.0		1969	29.1	22.09.1989	1.1	26.09.1972	
Bocholt	24	1015.7	Nebel	S	2	10.5	10.2	22.2	15.2	10.1	10	6.7	8		1947	28.1	22.09.1989	0.6	23.09.1979	
Essen	161	1015.9	leicht bew.	S	11	11.9	10.9	22.5	15.3	11.9	10	4.9	0.6		1935	27.7	22.09.1989	0.7	29.09.1936	
Luedenscheid	392	1016.0	leicht bew.	W	4	11.3	10.6	20.8	15.8	11.2	9	3.8	0.0							
Kahler Asten	859	-	in Wolken	WSW	13	10.5	10.5	17.4	13.3	10.5	8	2.7	11		1955	23.1	22.09.1989	0.5	28.09.1969	
Bad Lippspringe	158	1015.5	stark bew.	SW	4	13.7	12.7	21.0	16.7	12.5	9	3.6	0.1		1951	27.1	24.09.1961	1.4	24.09.1979	
Kassel	233	1015.5	wolkig	S	9	12.5	12.3	19.0	15.0	12.5	11	2.3	11		1951	27.6	30.09.1975	1.4	30.09.1987	
Göttingen	171	1015.8	wolkig	ENE	5	12.1	11.2	21.0	15.8	12.1	11	1.9	1		1947	27.3	25.09.1949	-1.7	30.09.1959	
Leinefelde	356	1015.4	leicht bew.	still		12.6	12.3	20.0	15.0	12.6	10	4.3	0.2		1957	26.3	26.09.1982	0.3	26.09.1986	
Braunlage	610	1015.5	wolkig	WSW	5	12.2	11.2	19.7	13.4	11.4	9	4.0	2		1936	26.0	25.09.1949	-1.3	28.09.1939	
Brocken	1153	-	in Wolken	WSW	44	10.2	10.2	15.1	12.2	10.0	4	7.2	2		1951	22.0	24.09.1961	-1.6	30.09.1957	
Artern	166	1015.7	stark bew.	WSW	4	12.6	12.2	23.3	16.1	11.9	11	5.5			1954	29.6	26.09.1982	0.0	23.09.1964	
Leipzig/Flugh.	149	1015.7	wolkig	S	15	13.3	11.9	21.5	16.3	11.4	10	4.4			1951	28.8	22.09.1981	-0.2	30.09.1959	
Wittenberg	106	1015.6	Nebel	E	5	10.9	10.5	21.0	15.3	10.5	10	3.2			1951	28.4	22.09.1991	0.7	28.09.1954	
Oschatz	152	1015.5	wolkig	SE	8	10.6	10.5	20.5	14.6	9.3	7	1.6			1917	28.3	21.09.1981	1.0	23.09.1931	
Dresden/Flugh.	230	1016.2	Nebel	SSE	17	10.5	10.1	18.7	15.6	10.1	9	0.4			1951	28.3	30.09.1961	-3.2	30.09.1959	
Doberlug-Kir.	100	1016.0	stark bew.	SSE	8	9.2	9.2	20.1	14.1	8.3	7	2.5			1951	29.0	22.09.1981	-2.7	30.09.1959	
Cottbus	70	1016.6	wolkig	E	4	9.7	9.5	20.0	14.4	9.5	7	1.6			1951	28.2	30.09.1975	-1.4	30.09.1959	
Görlitz	238	1016.9	leicht bew.	S	8	9.2	8.0	17.7	14.8	8.4	6				1891	29.0	25.09.1895	0.3	28.09.1939	
Aachen	205	1015.7	wolkig	SSW	4	12.6	11.9	22.6	15.9	12.4	10	7.2			1947	25.5	24.09.1949	0.2	30.09.1954	