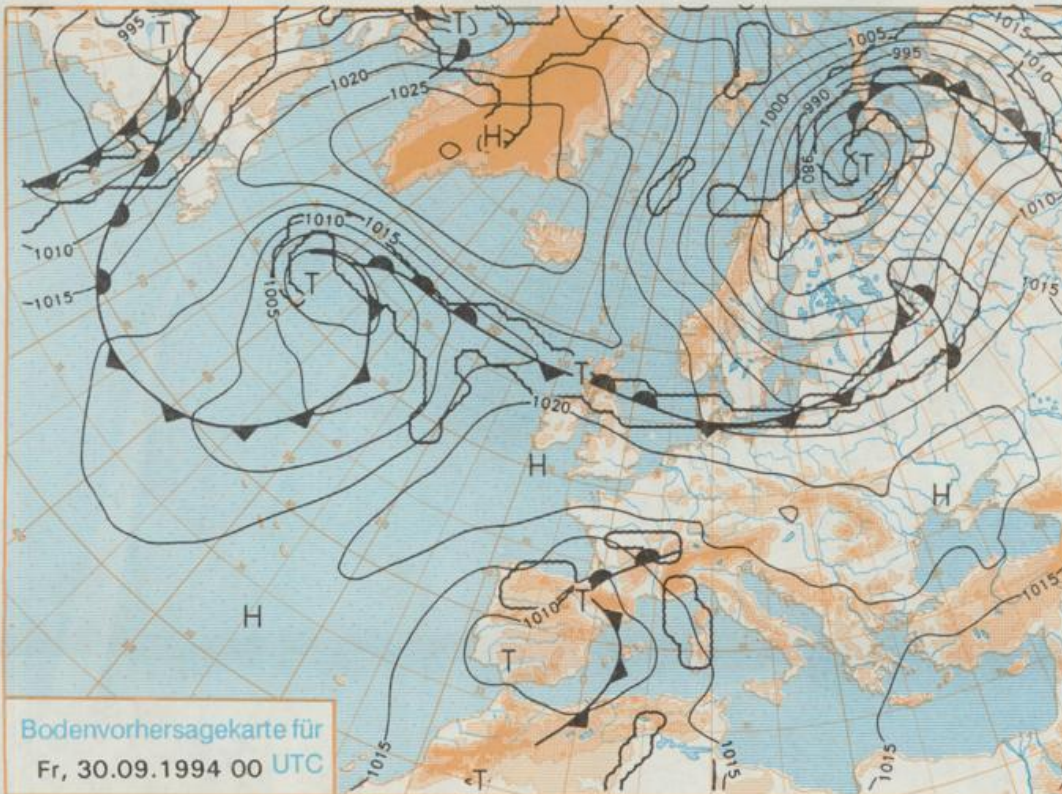


Erscheint täglich
Nur PostbezugDruck und Verlag: Deutscher Wetterdienst, Zentralamt
Frankfurter Straße 135, 63087 Offenbach am Main
Postanschrift: 63004 (Postfach), Telefon: (069) 80 62-2283
Telex: (069) 4152871, Telefax: (069) 80 62-2484
Postgirokonto Frankfurt: BLZ 500 100 60, KINr. 490 31-606Schutzgebühr monatlich DM 26,-
einschließlich Versandkosten,
Einzelpreis DM 1,20
zuzüglich Versandkosten

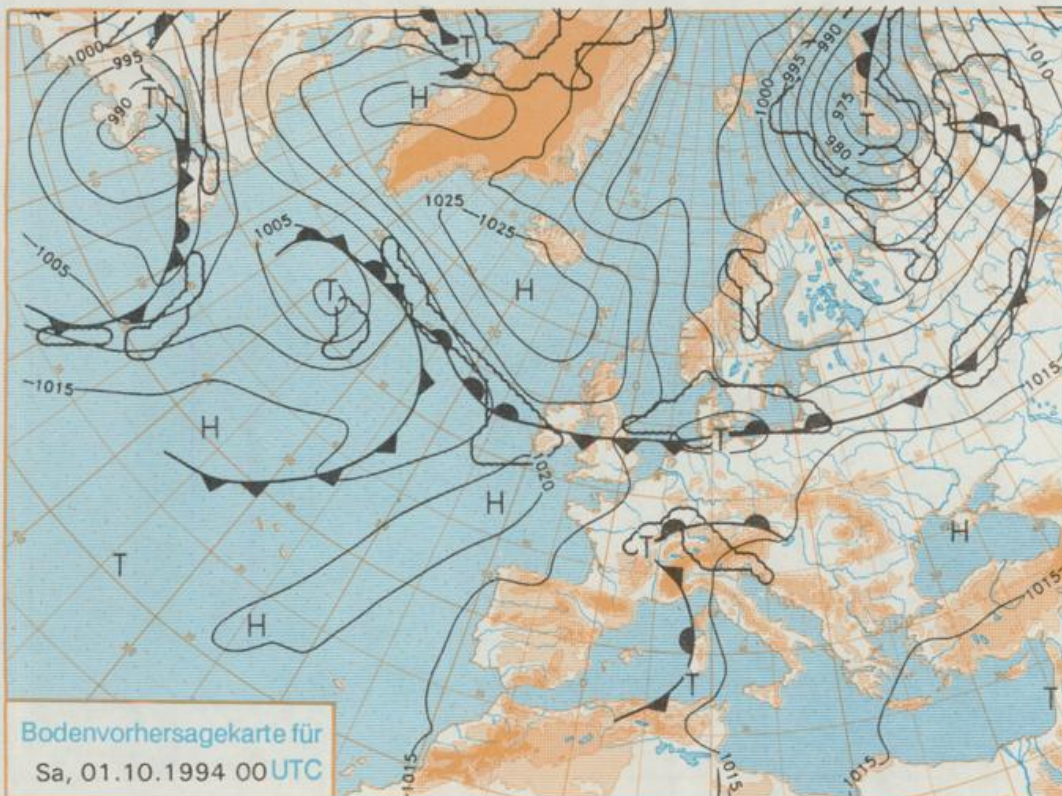
Jahrgang 1994

Mittwoch, den 28. September

Nummer 271



Stereographische Projektion 1 : 60 000 000 60°N



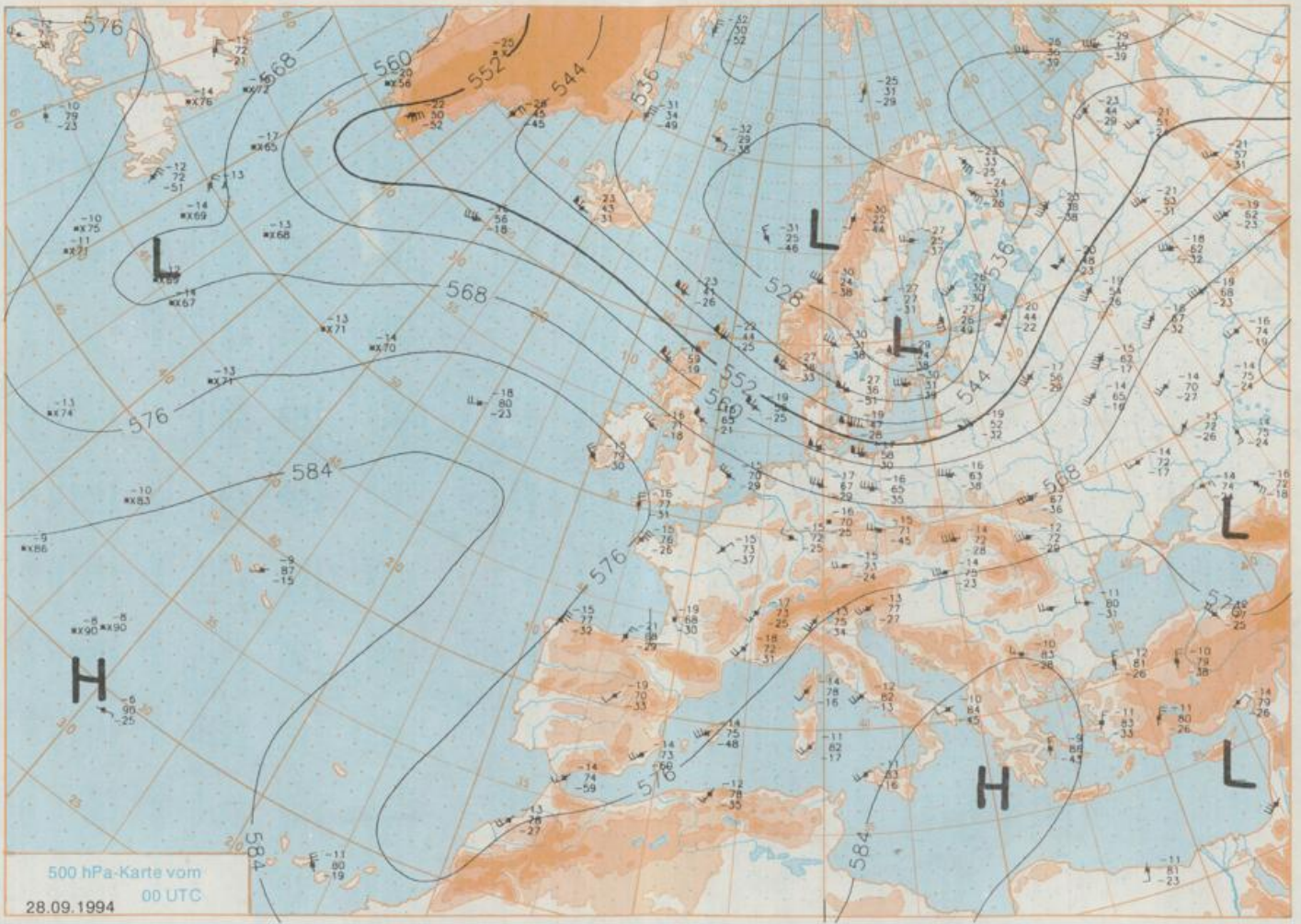
Deutschland-Vorhersage für Freitag, 30.09.1994

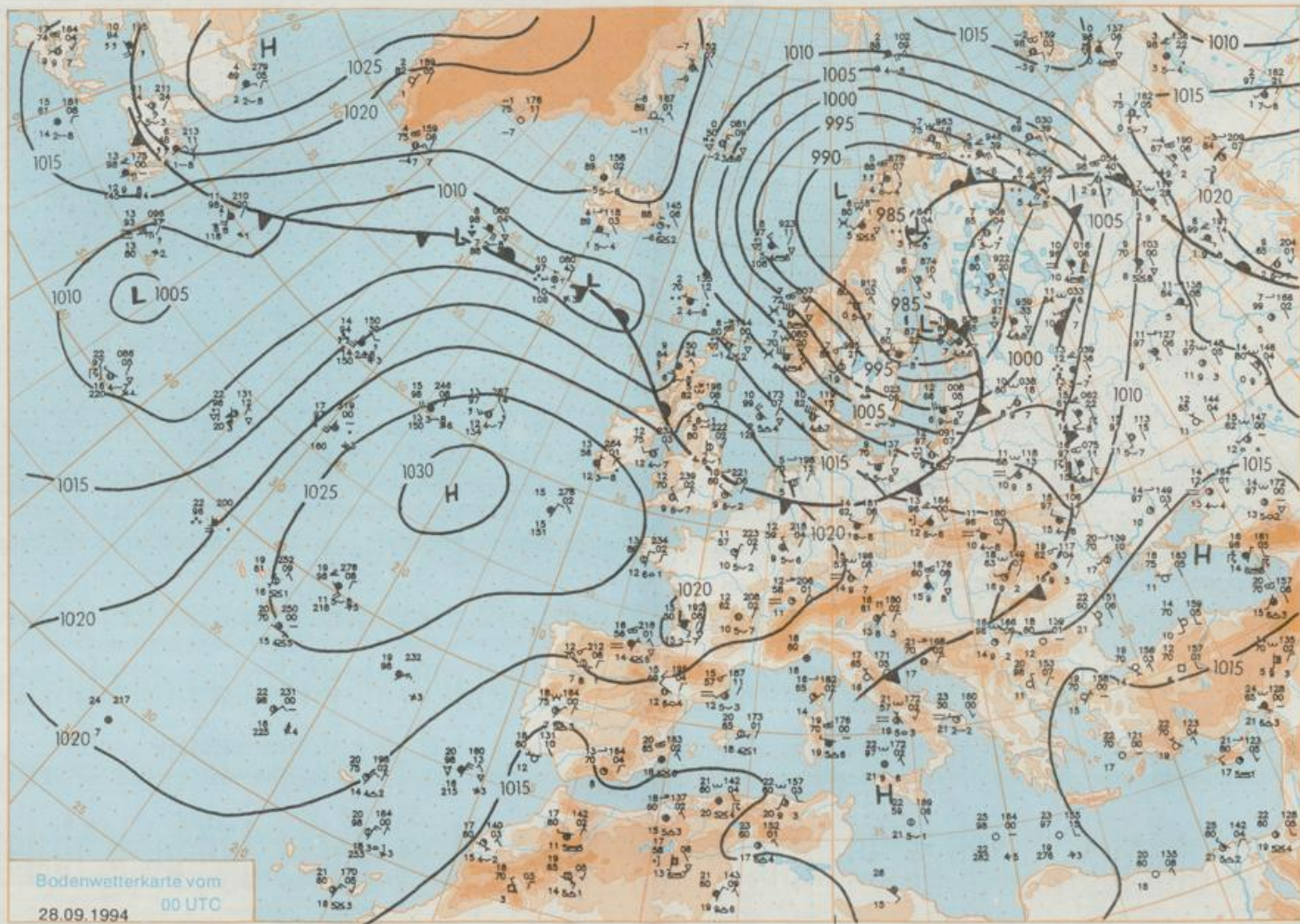
Der Kaltfront eines Sturmtiefs über Südfinnland überquert in abgeschwächter Form am Mittwoch Norddeutschland und führt kühle Meeresluft heran. Die südlich Island gelegene Wellenstörung zieht bis Freitag nach Rußland. Ihre Kaltfront beeinflusst zunächst nur das Küstengebiet. Auf ihrer Südseite wird etwas wärmere Meeresluft ins mittlere und südliche Deutschland geführt. Ein weiteres Wellentief erreicht Samstag das Küstengebiet, seine Kaltfront überquert im Tagesverlauf Deutschland rasch südwärts.

Im Küstengebiet stark bewölkt und zeitweise Regen. Im übrigen Deutschland nach zum Teil zögernder Nebelauflösung sonnig, nur vorübergehend auch wolkgig und trocken. Frühtemperaturen 6 bis 11 Grad C. Höchsttemperaturen im Küstengebiet um 14, sonst 16 bis 21, im Süden örtlich bis 23 Grad C. Im Norden mäßiger bis frischer Westwind, sonst schwachwindig.

Weitere Aussichten für Samstag, 01.10.1994

Im Norden und Osten wechselnd bewölkt mit einzelnen Schauern, sonst heiter bis wolkgig, am Nachmittag und Abend südlich der Donau aufkommende Schauer und Gewitter. Temperaturrückgang.





Stereographische Projektion 1 : 30000 000 60°N

Wettermeldungen von Mittwoch, dem 28. September 1994 06 UTC

Station	Bar.-höhe (m)	Luftdr. red.NN (hPa)	Wetter	Deutschland										Extremwerte der Lufttemperatur				
				Wind km/h	Temperatur (Grad C)			Sonne Vord. Std.	RR 24h mm	Schnee höhe cm	in der Dekade vom 21.09. bis 30.09.							
					Luft 2 m	Tau-punkt	Max Vortag				Mittel Min 2 m 5 cm	Trmax Datum	Trmin Datum					
Helgoland	8	1018.8	leicht bew.	WNW	28	12.0	5.0	15.0	13.1	10.9	9	0.6	3	1952	20.5	22.09.1989	5.7	30.09.1954
List / Sylt	29	1016.5	leicht bew.	WNW	37	11.1	3.0	14.2	11.8	10.3	9	2.6	1	1937	23.2	21.09.1989	4.5	27.09.1939
Leck	13	1017.2	leicht bew.	W	13	7.7	3.3	13.9	11.2	6.6	5	1.6	2	1974	25.3	22.09.1989	-1.2	30.09.1979
Husum	37	1017.7	leicht bew.	W	13	7.9	3.4	13.6	10.9	7.4	5	0.4	2					
Schleswig	48	1018.0	leicht bew.	W	13	6.9	3.4	12.9	10.3	6.4	5	0.4	2	1947	24.9	25.09.1949	1.3	30.09.1957
Kiel	31	1017.5	leicht bew.	WSW	8	7.2	3.7	13.4	10.5	7.0	6	1.1	3	1940	24.8	21.09.1980	0.6	26.09.1957
Arkona	42	1014.3	leicht bew.	WNW	55	10.2	3.9	15.2	12.0	10.0	9	1.4	0.7	1951	23.0	21.09.1982	3.4	29.09.1954
Norderney	16	1019.8	wolkig	NW	26	12.2	5.9	14.8	13.0	12.1	11	0.6	0.2	1947	25.5	22.09.1989	5.6	28.09.1954
Bremerhaven	11	1019.6	leicht bew.	WSW	21	9.4	7.2	15.3	12.2	9.4	8	1.0	2	1949	26.5	22.09.1989	3.6	26.09.1957
Cuxhaven	12	1019.0	leicht bew.	WNW	21	11.4	4.0	14.6	12.4	10.6	8	0.9	4	1946	23.6	28.09.1961	4.6	27.09.1974
Hamburg/Flugh.	16	1018.8	wolkig	WSW	11	7.5	5.4	16.0	11.6	6.5	5	3.1	2	1891	25.6	23.09.1938	-1.2	29.09.1936
Lübeck	15	1018.4	leicht bew.	WSW	9	6.4	5.6	16.7	11.0	6.3	3	1.8	0.4	1890	26.4	23.09.1938	-2.6	30.09.1928
Boltenhagen	17	1017.8	wolkenlos	WSW	22	7.4	5.3	15.5	11.5	7.2	6	2.5	0.7	1951	24.3	26.09.1982	0.7	26.09.1957
Schwerin	68	1018.2	leicht bew.	WSW	18	7.0	5.3	15.7	11.5	6.9	5	3.5	1	1946	26.3	21.09.1989	1.5	26.09.1957
Warnemünde	10	1016.4	wolkig	WNW	52	11.5	6.8	16.1	12.6	10.8	10	1.0	4	1951	26.3	22.09.1989	3.4	29.09.1978
Tetarow	50	1017.5	leicht bew.	WSW	15	6.8	5.4	16.4	11.8	6.6	5	2.4	0.2	1947	27.9	22.09.1989	0.2	27.09.1970
Barth	7	1015.7	leicht bew.	WNW	35	9.7	4.2	15.4	11.6	9.2	8	2.0	6					
Greifswald	6	1015.8	leicht bew.	WSW	13	7.6	5.9	16.6	12.0	7.5	6	0.9	0.1	1951	26.2	21.09.1989	0.7	27.09.1970
Ueckermünde	7	1016.8	leicht bew.	WSW	21	7.9	6.0	17.0	13.2	7.7	6	2.5		1951	26.2	21.09.1989	-1.3	27.09.1970
Emden	12	1020.4	wolkig	W	22	9.6	6.4	15.0	11.2	9.0	5	0.3	2	1947	27.3	22.09.1989	2.8	29.09.1966
Oldenburg	20	1020.3	leicht bew.	WSW	4	6.1	4.8	16.0	12.0	6.1	4	1.7	0.8					
Bremen/Flugh.	5	1020.5	leicht bew.	W	4	4.8	3.6	16.4	12.1	4.6	2	1.0	0.1	1890	26.7	29.09.1934	-1.2	28.09.1939
Soi tau	78	1020.3	leicht bew.	WSW	8	6.4	5.1	15.9	12.2	6.4	4	0.4	0.4	1947	26.4	22.09.1989	-0.6	24.09.1979
Boizenburg	46	1019.9	leicht bew.	WSW	13	6.3	5.6	15.4	12.1	6.3	6	0.7	0.7	1951	25.1	22.09.1989	1.7	28.09.1954
Lüchow	18	1019.6	leicht bew.	WSW	11	6.9	5.6	16.7	13.1	6.6	5	0.4	0.2	1955	26.7	21.09.1989	-0.2	25.09.1979
Seehausen/Altm.	23	1019.8	leicht bew.	WSW	15	6.9	5.8	17.1	12.9	6.9	6	0.3	0.6					
Marnitz	85	1017.9	leicht bew.	WSW	13	6.5	5.1	15.7	12.2	6.5	5	X	0.1					
Neuruppin	39	1019.0	wolkenlos	W	9	7.6	6.6	16.1	13.6	7.6	6	0.2	0.0					
Neubrandenburg	80	1017.4	leicht bew.	WSW	22	7.4	5.7	15.9	12.3	7.3	6	1.9	0.2					
Angermünde	55	1017.9	wolkenlos	W	22	7.8	6.5	16.4	13.8	7.6	6	0.3	0.0	1951	26.6	21.09.1989	-2.1	29.09.1970
Lingen	26	1020.5	leicht bew.	SSW	5	5.9	5.1	16.8	12.7	5.9	4	2.0	0.8	1951	28.0	22.09.1989	1.3	30.09.1969
Münst.-Osn./Flugh.	53	1021.4	wolkig	still	9.1	8.5	17.0	13.2	8.6	7	1.5	0.3						
Osnabrück	97	1021.7	leicht bew.	WSW	9	7.8	6.9	16.3	13.1	7.7	4	0.6	2	1952	26.0	22.09.1989	1.8	28.09.1960
Diepholz	43	1020.7	leicht bew.	SSW	4	6.2	4.3	16.8	14.6	6.2	3	1.8	0.0	1952	26.6	22.09.1989	-1.3	30.09.1969
Bad Salzungen	139	1021.5	wolkig	WNW	4	7.9	7.0	16.2	13.2	7.8	5	0.3	0.4	1935	26.7	22.09.1989	-1.6	28.09.1939
Hannover/Flugh.	59	1020.7	leicht bew.	SW	9	7.4	6.2	16.5	13.2	7.3	5	1.1	0.3	1936	27.6	27.09.1938	-1.3	30.09.1969
Braunschweig	88	1020.5	leicht bew.	W	9	8.0	7.2	16.5	14.0	7.6	6	0.6	0.1	1891	26.7	28.09.1948	-0.1	29.09.1979
Gardelogen	48	1020.2	wolkenlos	WSW	11	6.8	6.5	17.3	13.8	6.7	5	0.7						
Magdeburg	85	1020.8	leicht bew.	WSW	8	7.2	5.8	18.7	14.0	7.2	6	2.7	0.3	1947	28.3	26.09.1982	0.0	30.09.1959
Potsdam	100	1020.1	leicht bew.	W	15	8.1	7.6	18.3	14.1	8.1	6	1.4	0.2	1893	28.4	26.09.1917	0.1	29.09.1970
Berlin-Temp.	49	1019.5	leicht bew.	W	15	9.1	7.4	17.8	14.7	9.1	7	0.7	0.2	1876	28.1	26.09.1917	-1.5	24.09.1886
Lindenberg	104	1019.5	leicht bew.	W	11	8.1	7.2	18.5	14.5	8.1	7	1.6	0.0	1947	27.8	21.09.1982	0.7	28.09.1954
Manschnow	16	1018.6	leicht bew.	SW	15	8.0	6.3	19.1	15.1	8.0	7	1.1						
Düsseldorf/Flugh.	41	1021.8	stark bew.	SW	9	12.2	11.6	18.0	14.1	11.9	11	2.1	0.7	1969	29.1	22.09.1989	1.1	26.09.1972
Bocholt	24	1021.6	wolkig	NNE	4	10.5	10.2	17.7	13.7	10.5	9	2.8	0.6	1947	28.1	22.09.1989	0.6	23.09.1979
Essen	161	1021.5	Sprühregen	SSW	5	11.5	10.9	17.0	13.4	11.4	10	1.4	0.6	1935	27.7	22.09.1989	0.7	29.09.1936
Luedenscheid	392	1021.2	Sprühregen	W	5	10.5	9.7	15.3	11.9	10.5	10	0.8	0.2					
Kahler Asten	859	-	Regen	W	15	7.6	7.6	11.2	9.5	7.3	7	0.5	0.9	1955	23.1	22.09.1989	0.5	28.09.1969
Bad Lipspringe	158	1021.4	stark bew.	S	4	9.9	9.3	16.8	13.5	9.8	7	0.5	0.8	1951	27.1	24.09.1961	1.4	24.09.1979
Kassel	233	1021.0	wolkig	still	9.2	8.1	17.5	14.0	9.2	6	1.5	0.3	1951	27.6	30.09.1975	1.4	30.09.1987	
Göttingen	171	1022.1	wolkig	E	4	8.3	7.6	17.5	13.9	6.9	5	2.9	0.0	1947	27.3	25.09.1949	-1.7	30.09.1959
Leinefelde	356	1021.6	wolkig	WNW	8	8.2	7.6	16.5	13.2	7.7	6	1.8		1957	26.3	26.09.1982	0.3	26.09.1986
Braunlage	610	1021.5	leicht bew.	WSW	5	5.0	4.2	12.6	10.0	4.6	2	1.0	0.9	1936	26.0	25.09.1949	-1.3	28.09.1939
Brocken	1153	-	in Wolken	WNW	41	2.5	2.5	8.0	6.8	2.1	2	0.4	3	1951	22.0	24.09.1961	-1.6	30.09.1957
Artern	166	1021.4	leicht bew.	W	9	9.9	7.8	20.3	15.5	9.9	9	2.0	0.0	1954	29.6	26.09.1982	0.0	23.09.1964
Leipzig/Flugh.	149	1021.4	leicht bew.	NW	13	9.7	7.8	19.8	15.6	9.6	8	3.1	0.0	1951	28.8	22.09.1981	-0.2	30.09.1959
Wittenberg	106	1020.7	leicht bew.	W	5	7.9	7.1	18.9	14.6	7.9	6	2.3	0.0	1951	28.4	22.09.1991	0.7	28.09.1954
Oschatz	152	1020.7	wolkig	W	11	10.5	9.6	19.9	15.5	10.5	10	5.3	0.0					
Dresden/Flugh.	230	1020.3	bedeckt	WNW	15	10.9	7.4	19.2	15.1	10.9	11	4.2	0.0	1917	28.3	21.09.1981	1.0	23.09.1931
Doberlug-Kr.	100	1020.4	leicht bew.	WNW	17	10.3	9.0	19.1	14.5	10.3	9	2.5	0.0	1951	28.3	30.09.1961	-3.2	30.09.1959
Cottbus	70	1020.1	leicht bew.	W	5	10.2	8.0	19.2	15.0	10.1	9	1.7		1951	29.0	22.09.1981	-2.7	30.09.1959
Görlitz	238	1020.1	Regen	WNW	13	10.6	7.3	18.2	15.0	10.6	10	3.9	0.1	1951	28.2	30.09.1975	-1.4	30.09.1959
Aachen	205	1021.8	leicht bew.	SW	4	10.8	10.2	17.1	14.0	10.8	9	2.4		1891	29.0	25.09.1895	0.3	28.09.1939
Nürnberg	629	1022.7	stark bew.	NW	4	8.6	7.4	15.0	11.8	8.4	7	0.9	0.1	1947	25.5	24.09.1949	0.2	30.09.1954
Köln-Bonn/Flugh.	100	1021.6	stark bew.	SSW	4	12.0	10.4	17.7	14.7	12.0	11	1.0	0.1	1957	29.2	22.09.1		