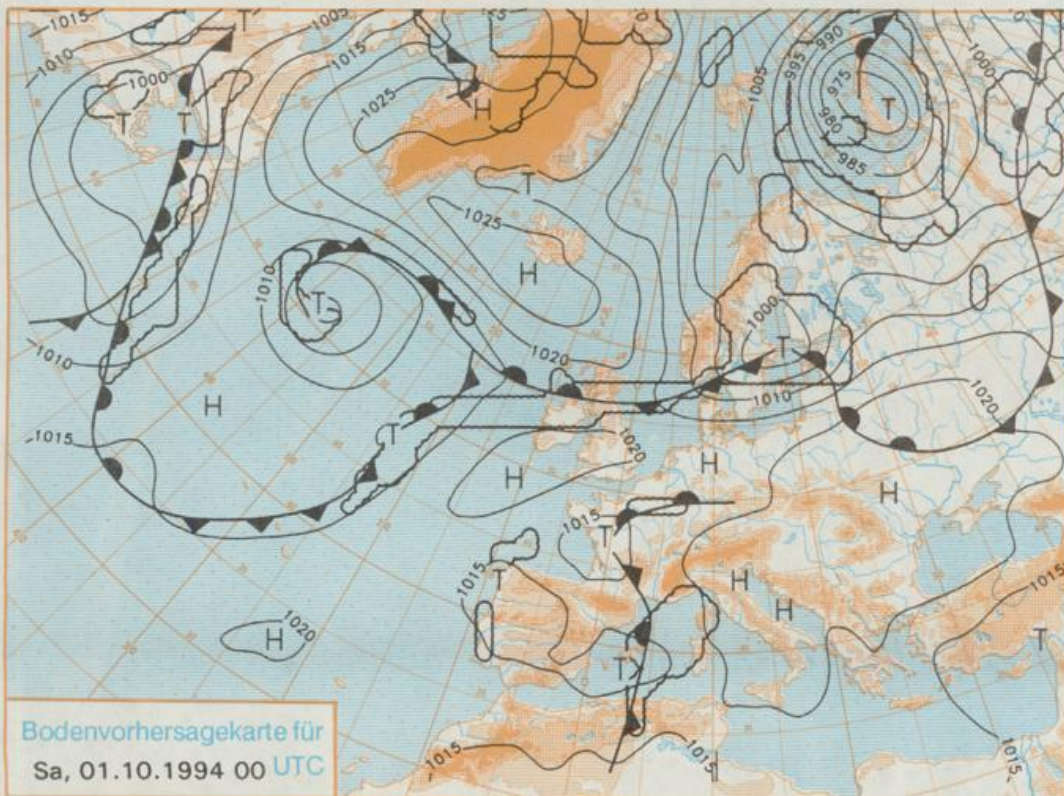


Erscheint täglich  
Nur PostbezugDruck und Verlag: Deutscher Wetterdienst, Zentralamt  
Frankfurter Straße 135, 63067 Offenbach am Main  
Postanschrift: 63004 (Postfach), Telefon: (069) 80 62-2283  
Telex: (069) 4152871, Telefax: (069) 80 62-2484  
Postgirokonto Frankfurt: BLZ 500 100 60, KfNr. 490 31-606Schutzgebühr monatlich DM 26,-  
einschließlich Versandkosten,  
Einzelpreis DM 1,20  
zuzüglich Versandkosten

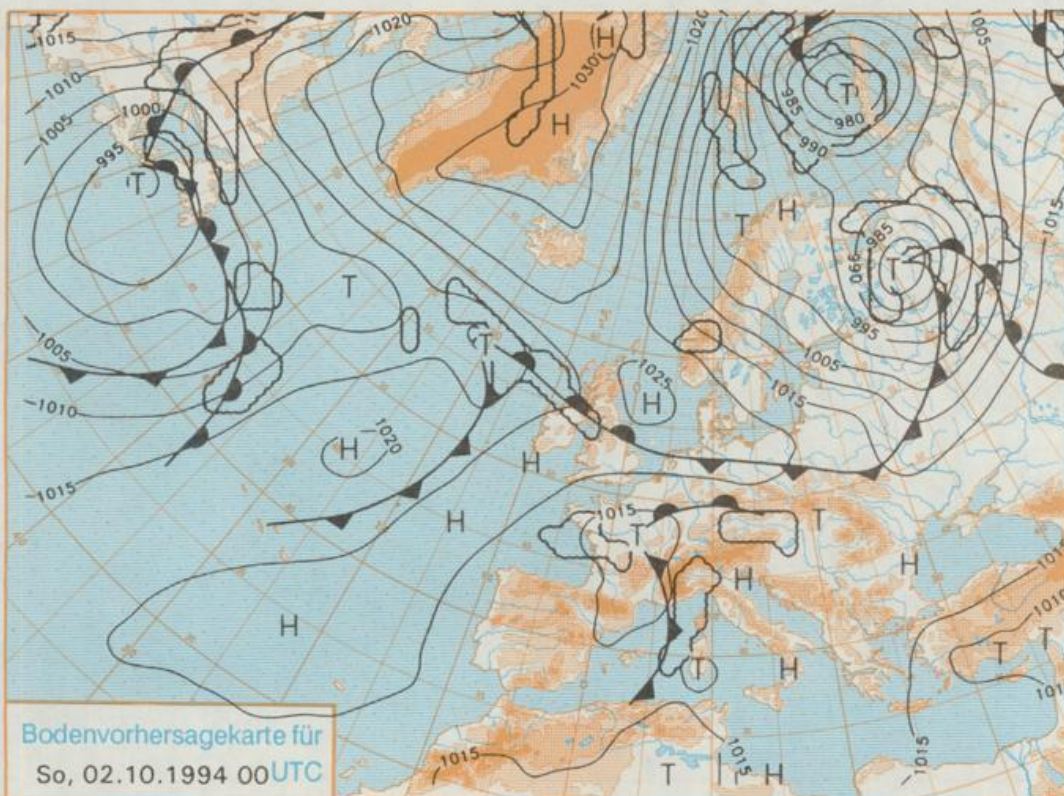
Jahrgang 1994

Donnerstag, den 29. September

Nummer 272



Stereographische Projektion 1 : 60 000 000 60°N



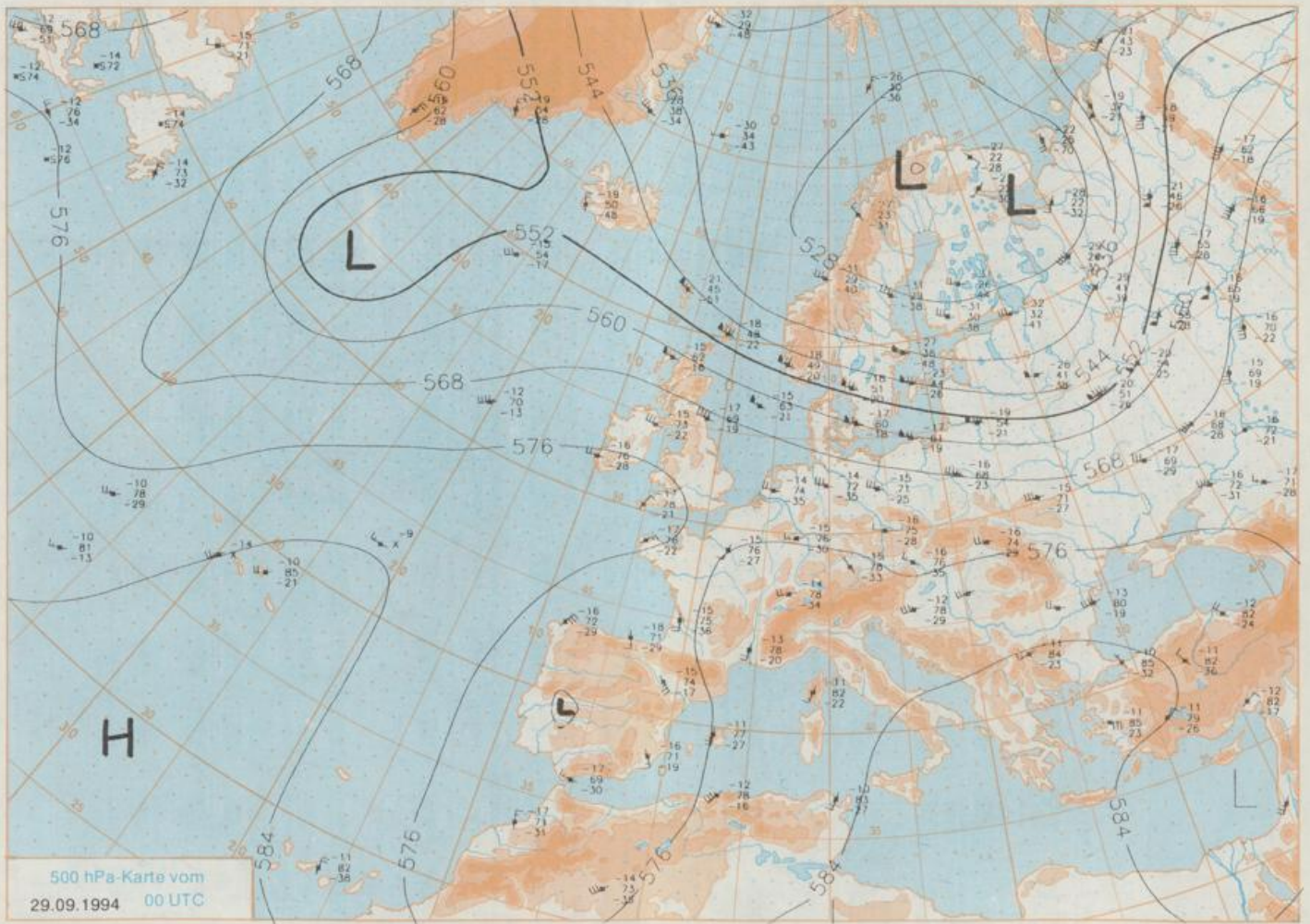
## Deutschland-Vorhersage für Samstag, 01.10.1994

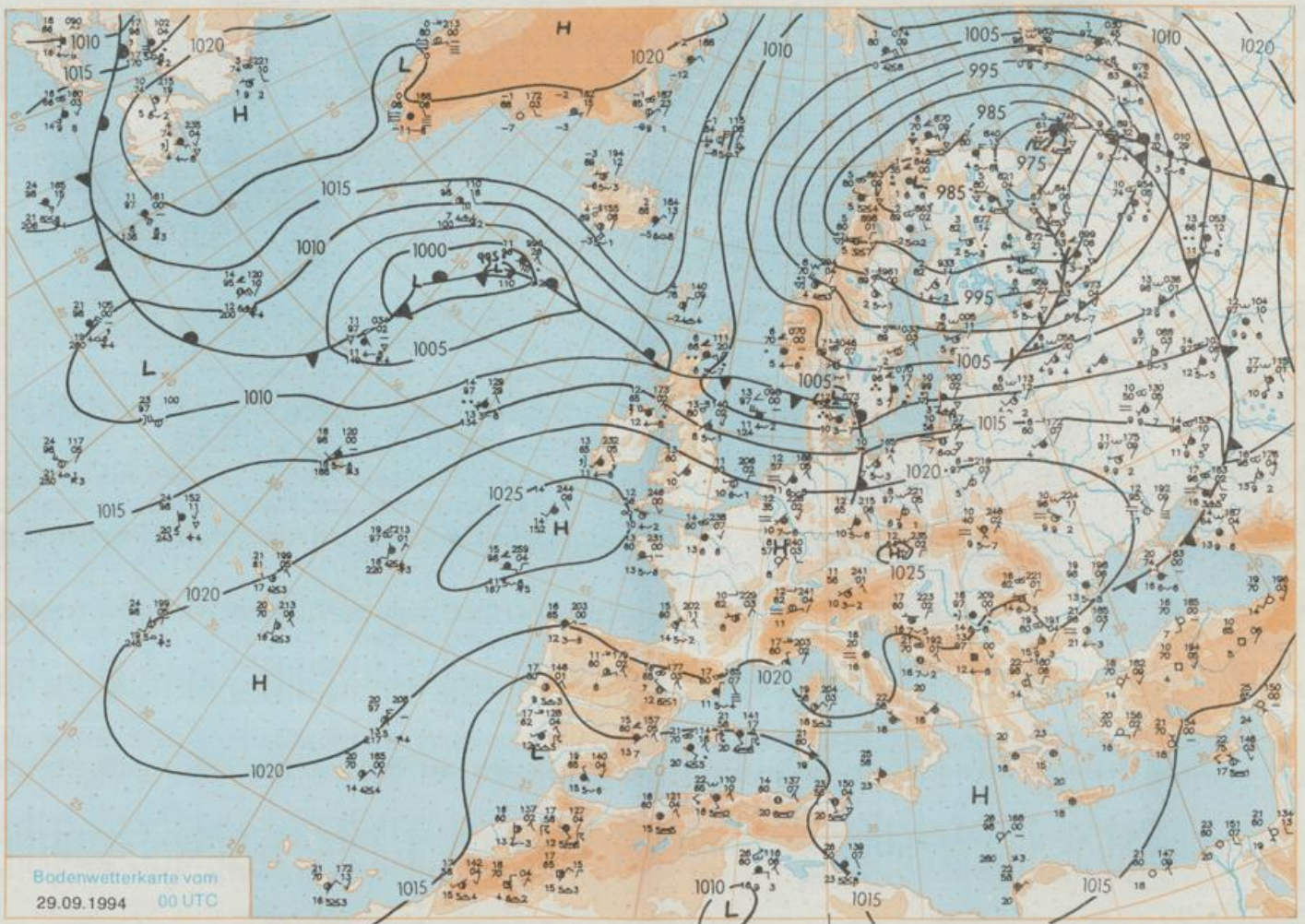
Der Hochdruckeinfluß über Mitteleuropa schwächt sich ab. So kann einerseits die Kaltfront des am Samstag über der Ostsee gelegenen Tiefs von der Nordsee her landeinwärts vordringen. Gleichzeitig greift die Warmfront des Tiefs über Südwestfrankreich auf Süddeutschland über. Insgesamt sind noch verhältnismäßig milde, nur im Norden später frische Meeresluftmassen wetterwirksam.

Im Norden Durchzug starker Bewölkung, aber nur im Küstenbereich etwas Regen, in der zweiten Tageshälfte Bewölkungsrückgang. In der Mitte nach Auflösung von Nebelfeldern heiter bis wolkelig und trocken. Im Süden und Südwesten veränderliche, zeitweise starke Bewölkung mit schauerartigen, teils auch gewittrigen Regenfällen. Frühtemperaturen 7 bis 13 Grad C. Tagehöchstwerte an der Küste bei 15, sonst 16 bis 20 Grad C. Schwachwindig, im Norden mäßiger westlicher Wind.

## Weitere Aussichten für Sonntag, 02.10.1994

Veränderlich mit sonnigen Abschnitten, im Süden noch einzelne Schauer. Wenig Temperaturänderung.





# Wettermeldungen von Donnerstag, dem 29. September 1994 06 UTC

Station	Bar.-höhe (m)	Luftdr. red.NN (hPa)	Wetter	Deutschland											Extremwerte der Lufttemperatur in der Dekade vom 21.09. bis 30.09.			
				Wind km/h	Temperaturen (Grad C)					Sonne Vort. Std.	RR 24h mm	Schnee höhe cm	seit	Tmax Datum	Tmin Datum	Datum		
					Luft 2 m	Tau-punkt	Max Vortag	Mittel	Min Nacht								2 m	5 cm
Helgoland	8	1015.2	stark bew.	W	52	15.0	11.6	14.3	13.6	14.0	-28	8.3	0.0	1952	20.5	22.09.1989	5.7	30.09.1954
List / Sylt	29	1012.1	stark bew.	W	37	14.1	12.2	14.0	13.1	13.4	12	5.5	0.0	1937	23.2	21.09.1989	4.5	27.09.1939
Leck	13	1013.5	stark bew.	WSW	26	14.1	10.6	14.2	12.1	12.2	12	5.7	0.0	1974	25.3	22.09.1989	-1.2	30.09.1979
Husum	37	1014.5	stark bew.	WSW	30	13.8	11.5	13.9	12.0	11.4	10	8.2	0.0					
Schleswig	48	1014.3	Regen	W	21	13.3	11.6	14.0	10.7	10.0	9	6.8	0.2	1947	24.9	25.09.1949	1.3	30.09.1957
Kiel	31	1013.9	stark bew.	WSW	22	13.2	11.2	14.0	10.4	10.4	9	8.9	0.0	1940	24.8	21.09.1980	0.6	26.09.1957
Arkona	42	1012.1	bedeckt	WSW	55	12.9	10.9	13.0	11.6	10.5	10	4.9	0.0	1951	23.0	21.09.1982	3.4	29.09.1954
Norderney	16	1016.9	stark bew.	W	31	14.5	11.3	15.0	12.7	12.1	11	5.9	0.0	1947	25.5	22.09.1989	5.6	28.09.1954
Bremerhaven	11	1017.1	stark bew.	WSW	28	13.8	11.5	14.7	12.1	11.4	10	8.5	0.0	1949	26.5	22.09.1989	3.6	26.09.1957
Cuxhaven	12	1016.3	stark bew.	WSW	30	13.5	11.4	14.4	12.4	11.4	10	9.1	0.0	1946	23.6	28.09.1961	4.6	27.09.1974
Hamburg/Flugh.	16	1016.8	stark bew.	WSW	22	12.6	10.0	15.3	11.5	10.0	10	9.7	0.0	1891	25.6	23.09.1938	-1.2	29.09.1936
Lübeck	15	1015.9	stark bew.	WSW	18	12.5	10.4	15.9	10.4	9.3	7	8.5	0.0	1890	26.4	23.09.1938	-2.6	30.09.1928
Boltenhagen	17	1014.9	bedeckt	WSW	33	12.6	10.3	15.0	10.3	9.5	8	8.9	0.0	1951	24.3	26.09.1982	0.7	26.09.1957
Schwerin	68	1015.8	stark bew.	WSW	26	11.8	9.6	14.7	9.9	8.8	8	8.7	0.0	1946	26.3	21.09.1989	1.5	26.09.1957
Warnemünde	10	1014.4	stark bew.	WSW	17	11.8	10.1	15.1	11.9	10.3	9	7.3	0.0	1951	26.3	22.09.1989	3.4	29.09.1978
Teterow	50	1015.7	bedeckt	WSW	30	11.6	9.6	15.1	10.3	9.6	8	8.7	0.0	1947	27.9	22.09.1989	0.2	27.09.1970
Barth	7	1013.5	stark bew.	SW	21	11.7	10.0	13.3	11.1	9.6	9	5.5	0.0					
Greifswald	6	1014.2	stark bew.	WSW	24	11.5	9.4	14.2	10.9	10.0	8	4.6	0.0	1951	26.2	21.09.1989	0.7	27.09.1970
Ueckermünde	7	1015.7	stark bew.	SW	26	11.4	9.7	14.9	10.1	8.5	7	6.5	0.0	1951	26.2	21.09.1989	-1.3	27.09.1970
Emden	12	1017.9	stark bew.	WSW	24	14.0	8.5	15.2	11.8	10.7	10	6.9	0.0	1947	27.3	22.09.1989	2.8	29.09.1966
Oldenburg	20	1018.0	stark bew.	WSW	15	13.2	10.4	15.7	11.5	10.5	9	8.0	0.0					
Bremen/Flugh.	5	1018.8	bedeckt	WSW	18	12.4	9.7	15.3	10.8	9.6	7	8.6	0.0	1890	26.7	29.09.1934	-1.2	28.09.1939
Sothau	78	1018.8	stark bew.	WSW	15	12.2	8.7	15.1	10.8	9.6	8	9.6	0.0	1947	26.4	22.09.1989	-0.6	24.09.1979
Boizenburg	46	1017.4	stark bew.	WSW	22	12.1	10.3	15.6	10.4	9.9	9	7.8	0.0	1951	25.1	22.09.1989	1.7	28.09.1954
Lüchow	18	1018.4	bedeckt	SW	13	11.1	9.2	15.9	9.9	8.3	6	8.2	0.0	1955	26.7	21.09.1989	-0.2	25.09.1979
Seehausen/Altm.	23	1018.6	stark bew.	SW	18	11.2	9.1	15.8	11.0	9.7	9	8.7	0.0					
Marnitz	85	1016.3	stark bew.	SW	22	10.9	8.8	15.1	10.5	9.7	5	X	0.0					
Neuruppin	39	1018.8	stark bew.	SW	13	10.8	9.4	15.4	10.6	8.1	6	7.9	0.0					
Neubrandenburg	80	1016.3	stark bew.	SW	33	10.9	9.2	14.8	10.5	8.7	8	9.1	0.0					
Angermünde	55	1017.6	stark bew.	WSW	21	10.5	9.0	15.0	10.3	8.3	5	9.8	0.0	1951	26.6	21.09.1989	-2.1	29.09.1970
Lingen	26	1019.1	Regen	SSW	9	12.2	9.6	16.4	10.9	9.4	8	7.8	0.0	1951	28.0	22.09.1989	1.3	30.09.1969
Münst.-Osn./Flugh.	53	1020.5	stark bew.	SSW	13	11.6	8.6	16.5	12.0	9.5	7	5.8	0.0					
Osnabrück	97	1020.5	stark bew.	SW	17	11.5	9.1	16.0	12.2	9.9	9	7.3	0.0	1952	26.0	22.09.1989	1.8	28.09.1960
Diepholz	43	1019.6	stark bew.	WSW	13	12.3	8.7	16.0	10.7	9.6	8	7.0	0.0	1952	26.6	22.09.1989	-1.3	30.09.1969
Bad Salzuffen	139	1020.8	stark bew.	SSW	9	10.8	8.8	15.4	11.4	9.5	8	6.5	0.0	1935	26.7	22.09.1989	-1.6	28.09.1939
Hannover/Flugh.	59	1019.3	stark bew.	WSW	13	12.1	8.1	15.3	11.5	9.7	7	7.4	0.0	1936	27.6	27.09.1938	-1.3	30.09.1969
Braunschweig	88	1020.1	stark bew.	WSW	13	11.3	8.7	15.5	10.8	9.8	7	7.3	0.0	1891	26.7	28.09.1948	-0.1	29.09.1979
Gardelegen	48	1019.6	stark bew.	SW	13	10.5	9.1	15.7	9.9	8.0	5	8.1	0.0					
Magdeburg	85	1020.5	leicht bew.	SSW	8	9.8	8.4	16.6	10.8	8.0	5	9.1	0.0	1947	28.3	26.09.1982	0.0	30.09.1959
Potsdam	100	1020.0	wolkig	WSW	22	10.8	9.3	15.5	9.9	7.7	5	9.4	0.0	1893	28.4	26.09.1917	0.1	29.09.1970
Berlin-Temp.	49	1019.6	stark bew.	SW	9	11.0	9.2	16.0	11.7	9.2	7	10.1	0.0	1876	28.1	26.09.1917	-1.5	24.09.1886
Lindenberg	104	1019.8	leicht bew.	W	22	9.5	8.6	15.1	10.5	7.4	6	7.7	0.0	1947	27.8	21.09.1982	0.7	28.09.1954
Manschnow	16	1019.1	leicht bew.	SW	15	8.2	7.4	16.3	10.9	7.6	6	9.6	0.0					
Düsseldorf/Flugh.	41	1022.4	leicht bew.	SW	11	9.7	9.2	17.4	14.2	8.3	6	1.4	0.2	1969	29.1	22.09.1989	1.1	26.09.1972
Bocholt	24	1021.2	stark bew.	SW	13	11.3	10.1	16.5	12.4	9.4	7	2.6	0.0	1947	28.1	22.09.1989	0.6	23.09.1979
Essen	161	1022.3	wolkig	S	11	9.9	9.0	16.0	13.0	9.6	8	0.6	0.4	1935	27.7	22.09.1989	0.7	29.09.1936
Luedenscheid	392	1022.4	wolkig	W	9	9.3	8.6	13.6	11.6	9.0	8	0.4	1					
Kahler Asten	859	-	in Wolken	W	24	6.8	6.8	10.4	8.3	6.7	6	0.6	2	1955	23.1	22.09.1989	0.5	28.09.1969
Bad Lippspringe	158	1021.5	stark bew.	WSW	8	11.3	9.6	15.0	12.5	9.8	7	2.7	0.0	1951	27.1	24.09.1961	1.4	24.09.1979
Kassel	233	1022.2	wolkig	SW	4	9.2	8.4	15.0	11.8	9.0	5	0.1	0.0	1951	27.6	30.09.1975	1.4	30.09.1987
Göttingen	171	1022.6	wolkig	S	4	7.8	6.6	15.2	11.6	7.4	5	2.7	0.0	1947	27.3	25.09.1949	-1.7	30.09.1959
Leinefelde	356	1022.0	stark bew.	WNW	8	9.8	8.8	14.3	10.8	9.0	5	3.9	0.0	1957	26.3	26.09.1982	0.3	26.09.1986
Braunlage	610	1021.1	wolkig	W	11	8.2	6.2	12.7	8.5	7.8	5	6.1	0.0	1936	26.0	25.09.1949	-1.3	28.09.1939
Brocken	1153	-	in Wolken	W	54	4.4	4.4	6.6	4.9	4.0	4	5.5	0.0	1951	22.0	24.09.1961	-1.6	30.09.1957
Artern	166	1022.2	wolkenlos	SW	5	8.7	7.8	17.4	11.7	8.5	6	6.2	0.0	1954	29.6	26.09.1982	0.0	23.09.1964
Leipzig/Flugh.	149	1021.8	wolkenlos	SW	13	10.6	8.8	17.5	12.6	10.1	7	7.3	0.0	1951	28.8	22.09.1981	-0.2	30.09.1959
Wittenberg	106	1021.0	leicht bew.	W	8	8.3	7.5	16.7	10.7	7.9	5	10.0	0.0	1951	28.4	22.09.1991	0.7	28.09.1954
Oschatz	152	1021.3	stark bew.	SW	17	11.3	9.7	16.6	11.8	9.7	7	6.9	0.0					
Dresden/Flugh.	230	1021.5	stark bew.	SW	11	12.1	8.6	15.9	12.5	11.2	9	7.4	0.0	1917	28.3	21.09.1981	1.0	23.09.1931
Doberlug-Kir.	100	1021.1	wolkenlos	SW	13	10.0	9.5	16.4	10.5	7.9	5	9.9	0.0	1951	28.3	30.09.1961	-3.2	30.09.1959
Cottbus	70	1020.7	wolkenlos	WSW	13	10.6	9.2	16.2	10.9	7.6	4	9.9	0.0	1951	29.0	22.09.1981	-2.7	30.09.1959
Görlitz	238	1021.7	leicht bew.	SW	17	9.9	6.9	15.1	10.8	8.6	6	6.6	0.0	1951	28.2	30.09.1975	-1.4	30.09.1959
Aachen	205	1022.4	stark bew.	SW	5	11.7	11.3	18.0	14.1	11.2	9	2.5	0.0	1891	29.0	25.09.1895	0.3	28.09.1939
Nürnberg	629	1023.8	in Wolken	SW	13	7.9	7.9	14.0	11.0	7.9	7	3.3	0.0	1947	25.5	24.09.1949		