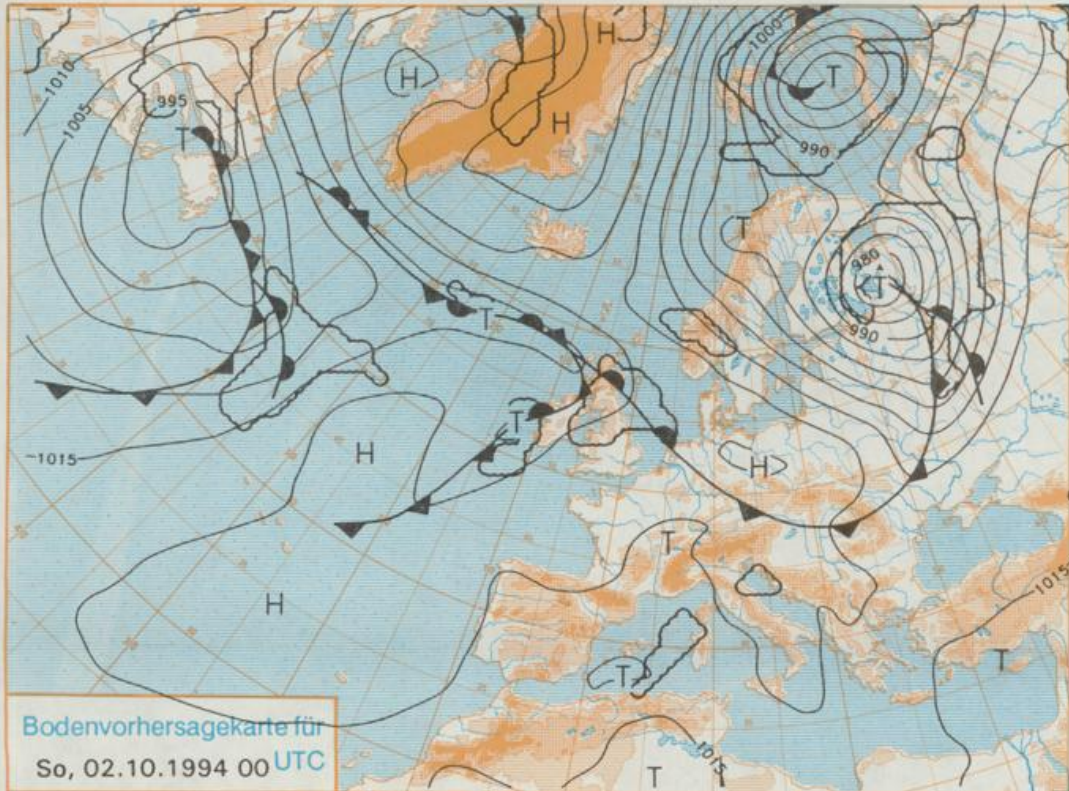


Erscheint täglich
Nur PostbezugDruck und Verlag: Deutscher Wetterdienst, Zentralamt
Frankfurter Straße 135, 63067 Offenbach am Main
Postanschrift: 63004 (Postfach), Telefon: (069) 80 62-2283
Telex: (069) 4152871, Telefax: (069) 80 62-2484
Postgirokonto Frankfurt: BLZ 500 100 60, KtNr. 490 31-606Schutzgebühr monatlich DM 26,-
einschließlich Versandkosten,
Einzelpreis DM 1,20
zuzüglich Versandkosten

Jahrgang 1994

Freitag, den 30. September

Nummer 273

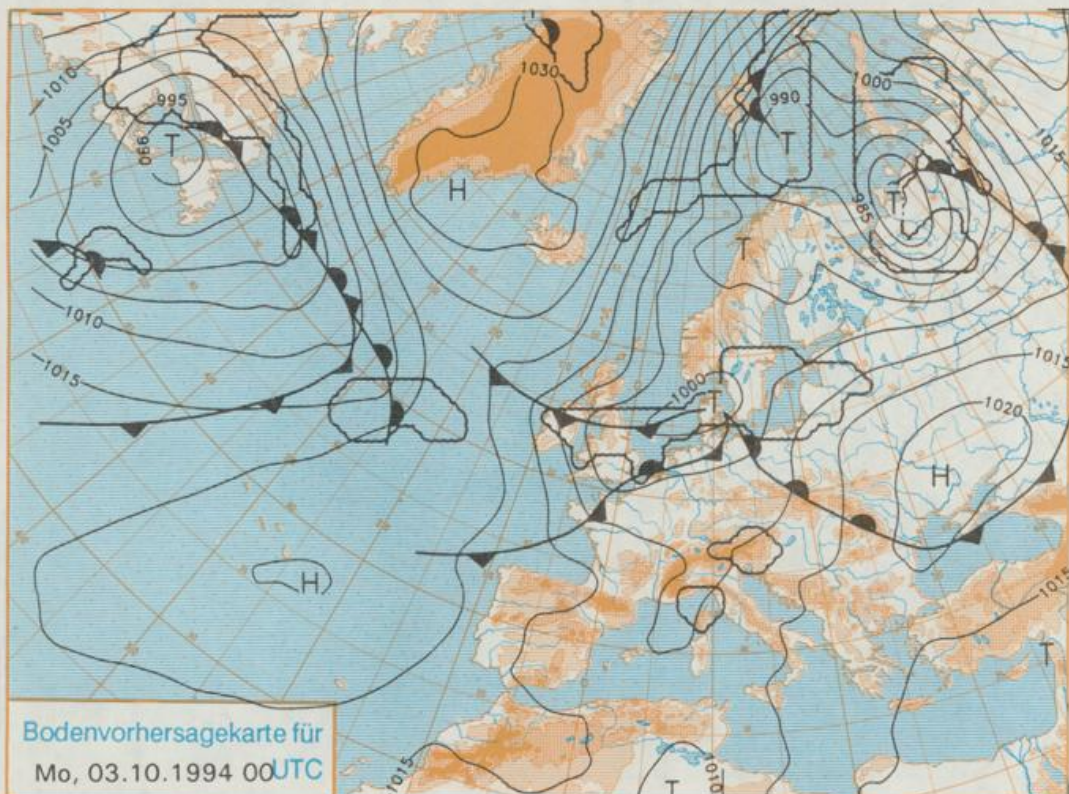
Bodenvorhersagekarte für
So, 02.10.1994 00 UTC

Stereographische Projektion 1 : 60 000 000 60°N

Deutschland-Vorhersage für Sonntag, 02.10.1994

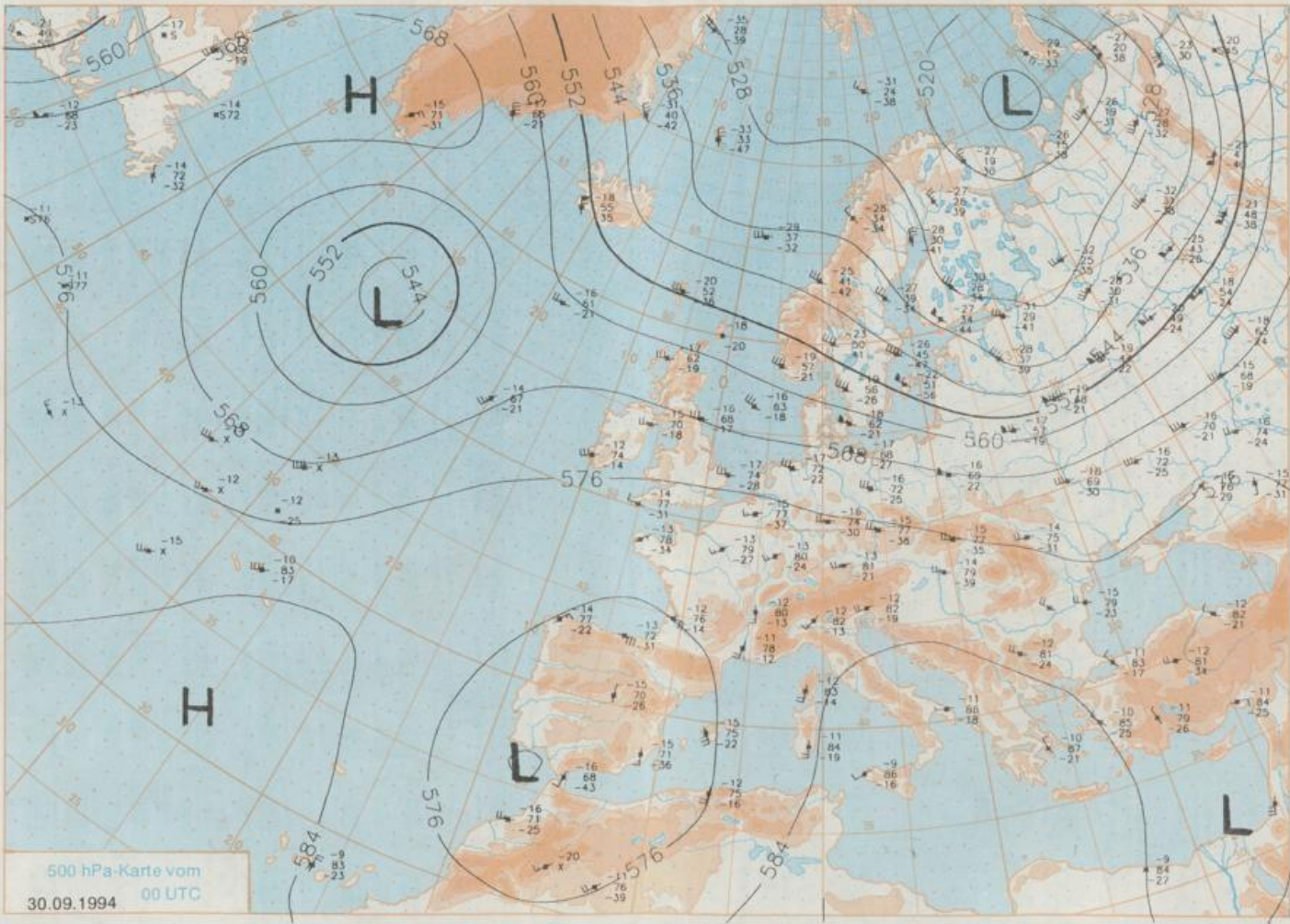
Die sich am Freitag 00 UTC von den Britischen Inseln über Süddeutschland bis zum Schwarzen Meer erstreckende Hochdruckbrücke schwächt sich ab. Dadurch können die in der Frontalzone ostwärts ziehenden Tiefausläufer über Deutschland südwärts schwenken. Dabei ist teils milde, teils kühlere Meeresluft wetterbestimmend.

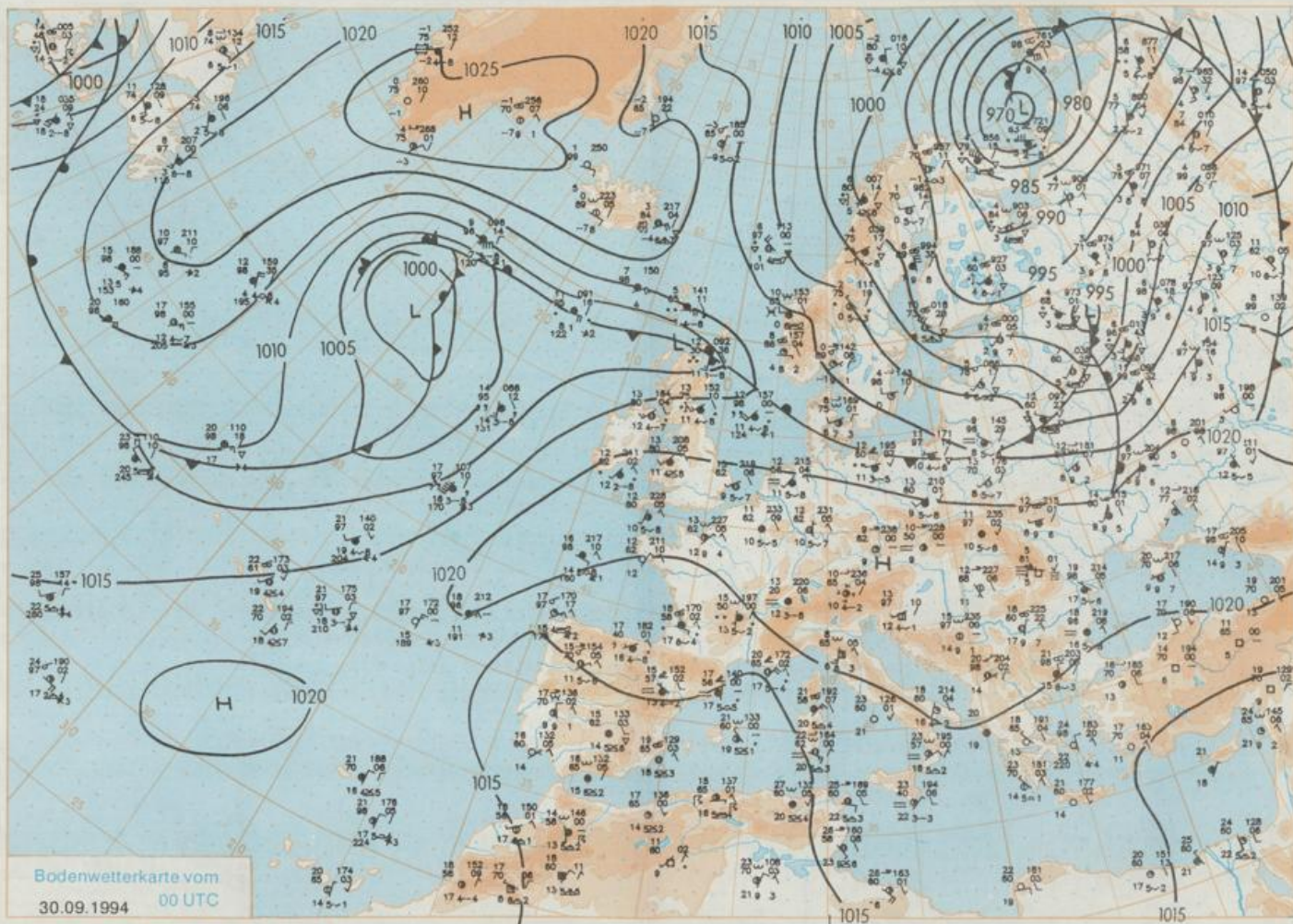
Teils wolkig, teils sonnig, im Tagesverlauf von Nordwesten her zunehmende Bewölkung und nachfolgend aufkommender Regen. Frühtemperaturen 6 bis 11 Grad C. Tageshöchstwerte im Norden 15 bis 19, im Süden 17 bis 22 Grad C. Schwacher, im Norden auflebender Wind aus westlichen Richtungen.

Bodenvorhersagekarte für
Mo, 03.10.1994 00 UTC

Weitere Aussichten für Montag, 03.10.1994

Zunehmend unbeständig und beginnende Abkühlung.





Wettermeldungen von Freitag, dem 30. September 1994 06 UTC

Station	Bar.-höhe (m)	Luftdr. red.NN (hPa)	Wetter	Deutschland										Sonne Vort. Std.	RR 24h mm	Schnee höhe cm	Extremwerte der Lufttemperatur			
				Wind		Temperaturen (Grad C)					in der Dekade vom 21.09. bis 30.09.									
				km/h	Luft 2 m	Tau-punkt	Max Vortag	Mittel	Min	Nacht 5 cm	Tmax Datum	Tmin Datum								
Helgoland	8	1019.0	stark bew.	WSW	30	15.0	9.8	15.2	14.9	14.7	14	0.1			1952	20.5	22.09.1989	5.7	30.09.1954	
List / Sylt	29	1017.3	bedeckt	WSW	23	13.7	12.0	14.6	13.4	12.2	11		0.6		1937	23.2	21.09.1989	4.5	27.09.1939	
Leck	13	1018.0	stark bew.	SW	13	13.3	11.0	15.1	13.2	11.7	11	0.1	1		1974	25.3	22.09.1989	-1.2	30.09.1979	
Husum	37	1018.9	stark bew.	SSW	13	12.7	11.1	14.5	13.4	12.4	11		0.0							
Schleswig	48	1018.9	stark bew.	SSW	13	12.1	11.0	14.4	12.7	11.8	11		1		1947	24.9	25.09.1949	1.3	30.09.1957	
Kiel	31	1019.1	stark bew.	SW	8	12.4	10.5	15.1	13.1	12.1	12	0.2	0.4		1940	24.8	21.09.1980	0.6	26.09.1957	
Arkona	42	1019.4	bedeckt	SW	8	10.6	9.1	14.9	13.4	10.5	10		0.5		1951	23.0	21.09.1982	3.4	29.09.1954	
Norderney	16	1020.1	bedeckt	SW	21	13.4	10.6	15.1	14.5	13.3	13		0.0		1947	25.5	22.09.1989	5.6	28.09.1954	
Bremerhaven	11	1020.3	stark bew.	SW	15	12.6	10.3	15.0	14.0	12.6	12		0.0		1949	26.5	22.09.1989	3.6	26.09.1957	
Cuxhaven	12	1020.0	stark bew.	WSW	21	13.2	10.3	15.3	13.9	13.0	12	0.1	0.0		1946	23.5	28.09.1961	4.6	27.09.1974	
Hamburg/Flugh.	16	1020.2	stark bew.	SW	13	12.2	9.8	15.2	13.8	12.2	12		0.0		1891	25.6	23.09.1938	-1.2	29.09.1936	
Lübeck	15	1020.1	stark bew.	WSW	8	12.1	11.4	16.5	14.0	12.0	11	0.8	0.1		1890	26.4	23.09.1938	-2.6	30.09.1928	
Boitenhagen	17	1020.0	bedeckt	SW	9	11.8	10.7	15.7	13.6	11.8	11	0.5	0.0		1951	24.3	26.09.1982	0.7	26.09.1957	
Schwerin	68	1020.3	bedeckt	SW	13	11.8	10.3	15.0	13.4	11.7	11		0.0		1946	26.3	21.09.1989	1.5	26.09.1957	
Warnemünde	10	1019.6	stark bew.	WSW	13	12.3	11.1	15.6	14.1	12.3	12	1.0	2		1951	26.3	22.09.1989	3.4	29.09.1978	
Taterow	50	1020.5	bedeckt	WSW	15	11.7	10.7	15.5	13.4	11.7	10	0.2			1947	27.9	22.09.1989	0.2	27.09.1970	
Barth	7	1019.2	Regen	SW	9	12.2	11.5	15.0	13.3	11.7	11		3							
Greifswald	6	1019.7	stark bew.	WSW	5	12.0	11.4	15.0	13.4	11.7	11		2		1951	26.2	21.09.1989	0.7	27.09.1970	
Ueckeründe	7	1020.6	bedeckt	SW	13	12.4	11.7	15.1	13.4	12.1	12				1951	26.2	21.09.1989	-1.3	27.09.1970	
Emden	12	1020.4	stark bew.	SW	22	12.8	8.5	15.0	13.8	12.6	12		0.0		1947	27.3	22.09.1989	2.8	29.09.1966	
Oldenburg	20	1020.2	stark bew.	SW	9	12.2	9.9	15.6	13.8	12.1	11		0.0							
Bremen/Flugh.	5	1021.2	stark bew.	SW	9	12.0	10.1	15.4	13.6	12.0	11		0.0		1890	26.7	29.09.1934	-1.2	28.09.1939	
Sozial	78	1021.5	bedeckt	SW	9	11.5	9.7	14.6	12.8	11.4	11		0.0		1947	26.4	22.09.1989	-0.6	24.09.1979	
Boizenburg	46	1021.3	bedeckt	WSW	9	11.9	10.7	15.0	13.2	10.2	12				1951	25.1	22.09.1989	1.7	28.09.1954	
Lüchow	18	1021.4	stark bew.	SW	9	11.9	10.4	15.2	13.4	11.9	11		0.0		1955	26.7	21.09.1989	-0.2	25.09.1979	
Seehausen/Alt.	23	1021.7	bedeckt	SW	9	12.3	10.4	15.2	13.6	12.3	12									
Marnitz	85	1020.1	bedeckt	SSW	9	11.8	9.9	15.3	13.0	11.8	11		X							
Neuruppin	39	1021.7	stark bew.	SW	5	12.0	10.6	14.8	13.2	10.2	11									
Neubrandenburg	80	1020.7	stark bew.	WSW	18	11.9	10.7	14.7	13.2	11.9	11									
Angermünde	55	1021.3	bedeckt	WSW	15	12.6	10.8	14.9	13.5	12.4	11				1951	26.6	21.09.1989	-2.1	29.09.1970	
Lingen	26	1020.7	stark bew.	S	8	11.8	9.7	15.5	13.4	11.8	12		0.0		1951	28.0	22.09.1989	1.3	30.09.1969	
Münst.-Osn./Flugh.	53	1022.0	bedeckt	SW	5	12.0	10.0	15.9	13.3	12.0	11									
Osnabrück	97	1022.3	stark bew.	SSW	8	11.9	9.8	15.4	13.2	11.9	11				1952	26.0	22.09.1989	1.8	28.09.1960	
Diepholz	43	1021.5	stark bew.	SSW	5	12.1	9.6	15.6	13.5	12.0	11		0.0		1952	26.6	22.09.1989	-1.3	30.09.1969	
Bad Salzungen	139	1022.3	bedeckt	SSW	4	11.4	8.9	15.0	12.9	11.4	11		0.0		1935	26.7	22.09.1989	-1.6	28.09.1939	
Hannover/Flugh.	59	1021.7	bedeckt	SW	8	12.3	8.8	15.3	13.4	12.3	12				1936	27.6	27.09.1938	-1.3	30.09.1969	
Braunschweig	48	1022.4	bedeckt	W	8	12.4	9.1	15.6	13.8	12.3	12		0.0		1891	26.7	28.09.1948	-0.1	29.09.1979	
Gardelegen	48	1021.9	stark bew.	SW	4	12.3	9.8	15.2	13.2	12.1	12									
Magdeburg	85	1022.5	bedeckt	still		12.2	10.3	15.9	13.5	12.2	12	0.5			1947	28.3	26.09.1982	0.0	30.09.1959	
Potsdam	100	1022.6	bedeckt	WSW	11	12.0	10.3	15.0	13.2	12.0	12	0.6			1893	28.4	26.09.1917	0.1	29.09.1970	
Berlin-Temp.	49	1022.1	bedeckt	WSW	5	13.0	10.1	15.5	14.2	12.9	12	0.4			1876	28.1	26.09.1917	-1.5	24.09.1886	
Lindenberg	104	1022.1	stark bew.	WSW	8	11.9	10.2	15.5	13.4	11.8	12	1.7			1947	27.8	21.09.1982	0.7	28.09.1954	
Manschnow	16	1021.5	stark bew.	SW	9	12.6	10.5	15.9	13.7	12.6	12	0.5								
Düsseldorf/Flugh.	41	1022.1	leicht bew.	ESE	4	12.2	10.9	16.4	13.5	12.1	9	0.4			1969	29.1	22.09.1989	1.1	26.09.1972	
Bocholt	24	1022.0	bedeckt	still		12.2	11.8	16.2	13.6	12.2	12				1947	28.1	22.09.1989	0.6	23.09.1979	
Essen	161	1022.2	stark bew.	SSE	4	12.0	9.7	15.7	13.2	11.9	11				1935	27.7	22.09.1989	0.7	29.09.1936	
Luedenscheid	392	1022.4	stark bew.	SSW	2	10.2	7.2	13.7	11.6	10.2	7	1.0								
Kahler Asten	859	-	stark bew.	SW	5	7.0	5.5	9.7	8.1	7.0	7	0.2								
Bad Lippspringe	158	1022.5	stark bew.	SSE	2	11.5	10.2	15.5	13.4	11.4	9				1955	23.1	22.09.1989	0.5	28.09.1969	
Kassel	233	1022.6	stark bew.	S	4	11.4	9.2	15.5	12.7	11.2	10	2.6			1951	27.1	24.09.1961	1.4	24.09.1979	
Göttingen	171	1022.9	stark bew.	ESE	5	11.5	9.8	16.0	12.8	11.5	11	1.2			1947	27.3	25.09.1949	-1.7	30.09.1959	
Leinefelde	356	1022.5	stark bew.	still		11.1	8.1	14.9	12.2	11.0	11	2.0			1957	26.3	26.09.1982	0.3	26.09.1986	
Braunlage	610	1022.5	stark bew.	W	5	8.7	6.5	11.2	9.8	8.7	8	0.2			1936	26.0	25.09.1949	-1.3	28.09.1939	
Brocken	1153	-	in Wolken	W	39	4.4	4.4	6.2	5.6	4.4	4	1.3			1951	22.0	24.09.1961	-1.6	30.09.1957	
Artern	166	1022.8	stark bew.	SW	4	12.3	9.0	18.0	13.4	12.2	12	4.1			1954	29.6	26.09.1982	0.0	23.09.1964	
Leipzig/Flugh.	149	1022.8	bedeckt	SSW	5	12.5	9.6	18.1	14.0	12.4	12	4.7			1951	28.8	22.09.1981	-0.2	30.09.1959	
Wittenberg	106	1022.4	bedeckt	still		11.8	10.1	16.2	13.2	11.8	11	2.8			1951	28.4	22.09.1991	0.7	28.09.1954	
Cschatz	152	1022.4	stark bew.	SSW	5	12.2	9.8	17.9	13.2	10.9	8	7.0								
Dresden/Flugh.	230	1022.6	stark bew.	S	5	12.7	9.4	17.7	14.2	12.6	12	7.2			1917	28.3	21.09.1981	1.0	23.09.1931	
Doberlug-Kir.	100	1022.6	bedeckt	SSW	5	12.0	10.6	17.1	13.7	12.0	11	3.6			1951	28.3	30.09.1961	-3.2	30.09.1959	
Cottbus	70	1022.7	bedeckt	WSW	5	12.3	9.9	17.9	14.3	12.3	12	3.7			1951	29.0	22.09.1981	-2.7	30.09.1959	
Görlitz	238	1022.8	stark bew.	still		11.6	8.0	16.9	12.7	11.5	9	5.0			1951	28.2	30.09.1975	-1.4	30.09.1959	
Aachen	205	1021.8	wolkig	ESE	2	9.9	8.9	16.5	13.8	9.7	7	0.2			1891	29.0	25.09.1895	0.3	28.09.1939	
Nürnberg	629	1022.5	leicht bew.	E	5	8.5	7.2	13.2	10.6	7.8	7	0.8			1947	25.5				