

Erscheint täglich
Nur Postbezug

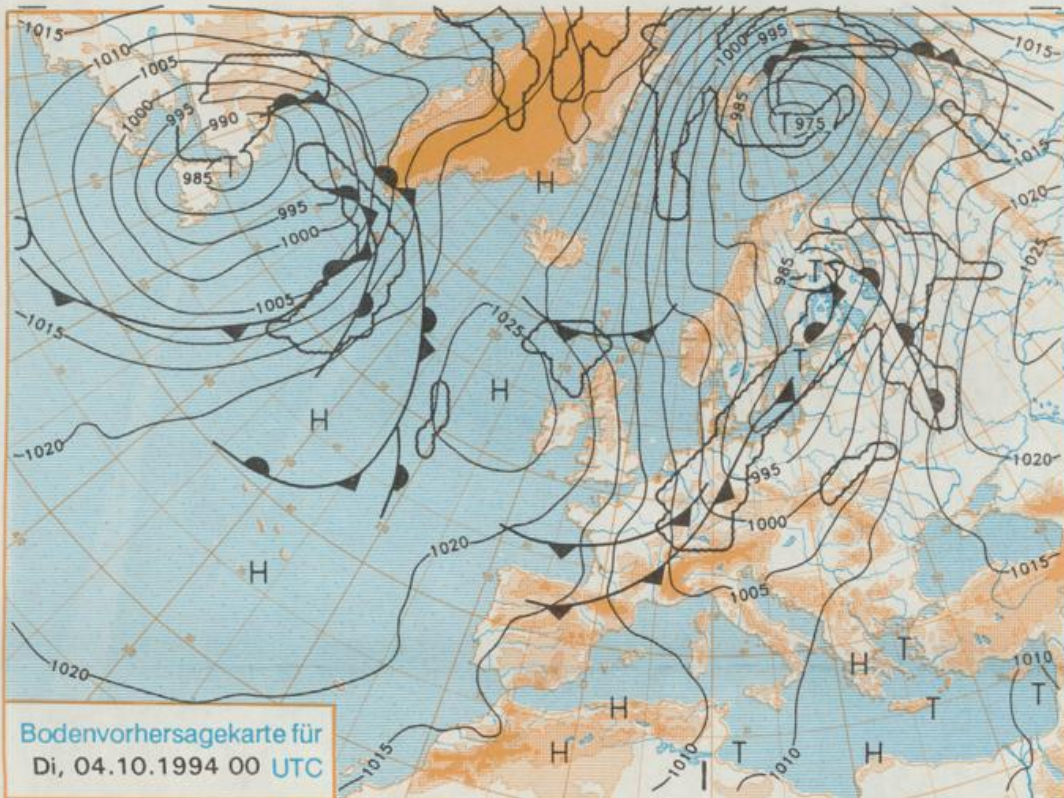
Druck und Verlag: Deutscher Wetterdienst, Zentralamt
Frankfurter Straße 135, 63087 Offenbach am Main
Postanschrift: 63004 (Postfach), Telefon: (069) 80 62-2283
Telex: (069) 4152871, Telefax: (069) 80 62-2484
Postgirokonto Frankfurt: BLZ 500 100 60, KtNr. 490 31-606

Schutzgebühr monatlich DM 26,-
einschließlich Versandkosten,
Einzelpreis DM 1,20
zuzüglich Versandkosten

Jahrgang 1994

Sonntag, den 02. Oktober

Nummer 275



Deutschland-Vorhersage für Dienstag, 04.10.1994

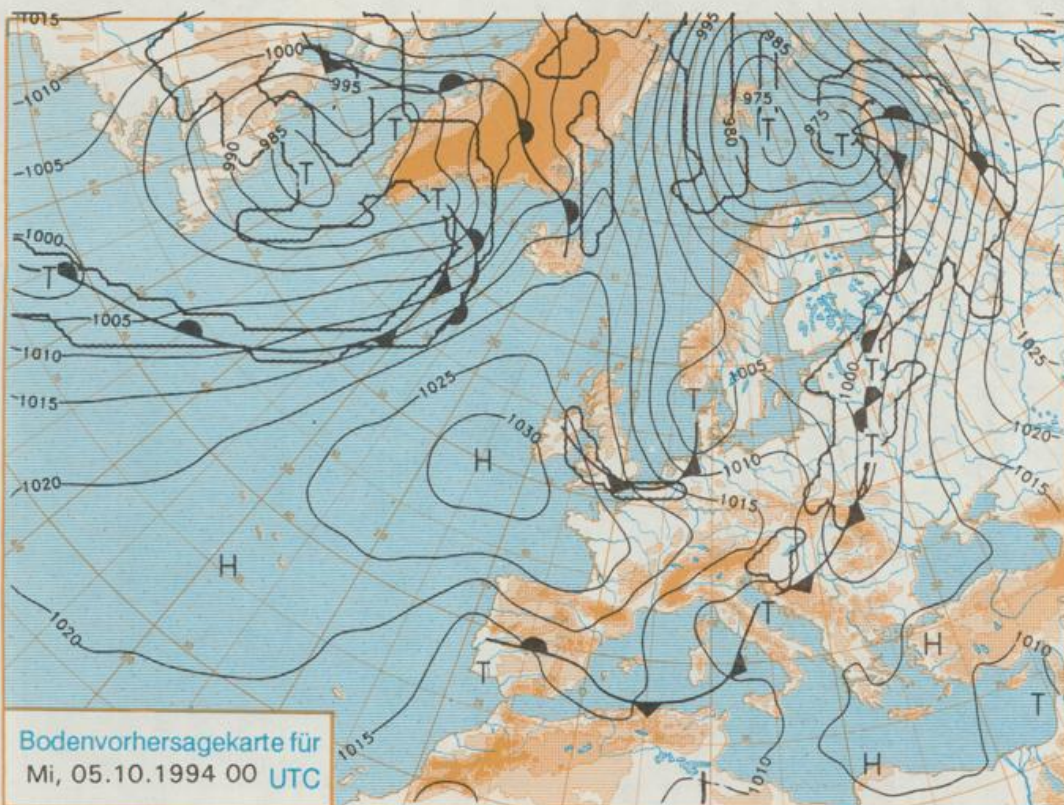
Das Tief, das sich am Sonntag 00 UTC bei den Britischen Inseln befand, verlagert seinen Schwerpunkt bis Dienstag zum Baltikum. Seine Ausläufer überqueren Deutschland südostwärts. Auf ihrer Rückseite wird ein Schwall maritimer Polarluft herangeführt.

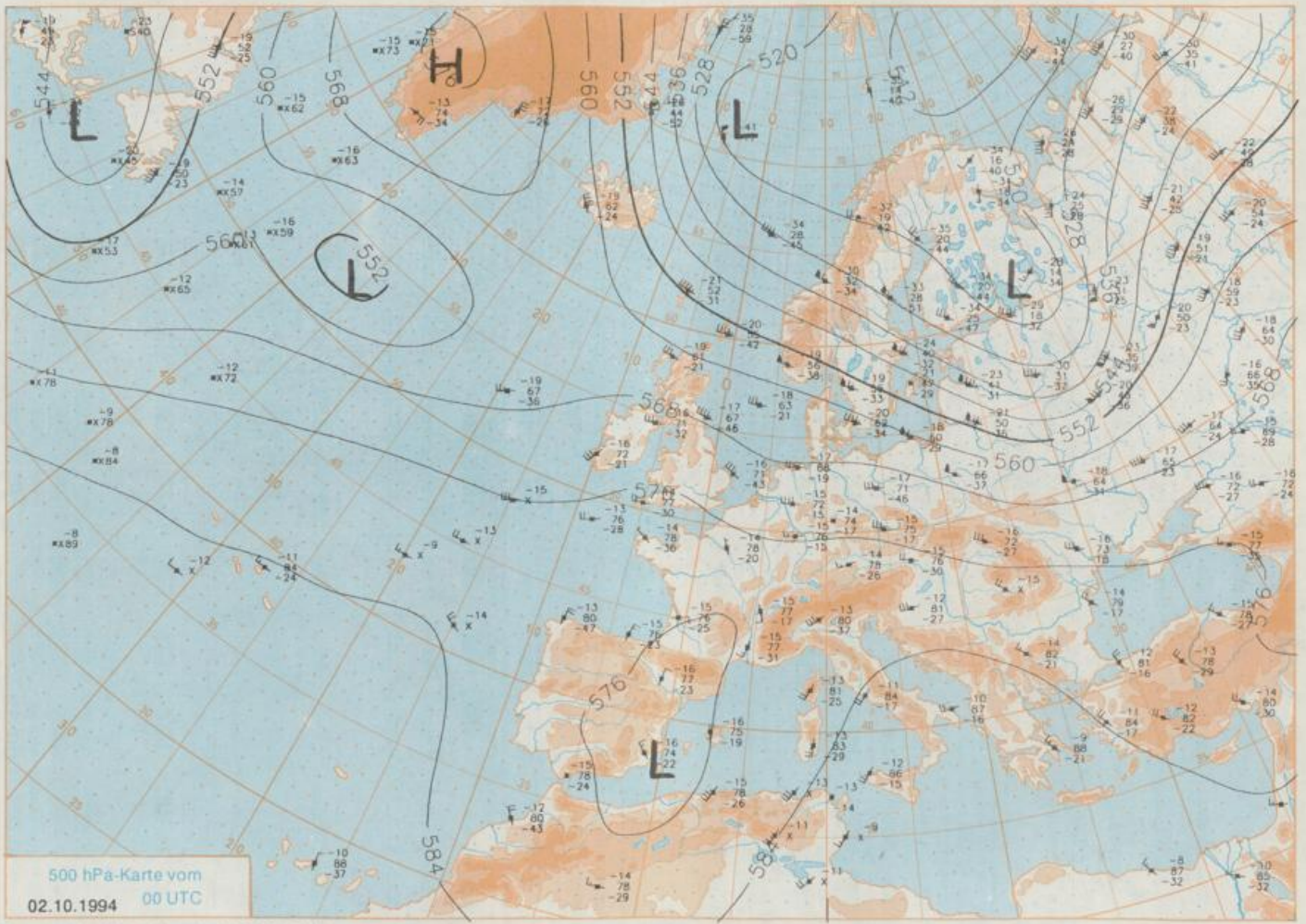
Rasch wechselnde, zeitweise starke Bewölkung mit Regen- und Graupelschauern, Schneefallgrenze auf etwa 1000 m fallend. Frühtemperaturen 4 bis 9 Grad C. Tageshöchsttemperaturen 7 bis 12 Grad C. Mäßiger bis frischer Wind aus West bis Nordwest.

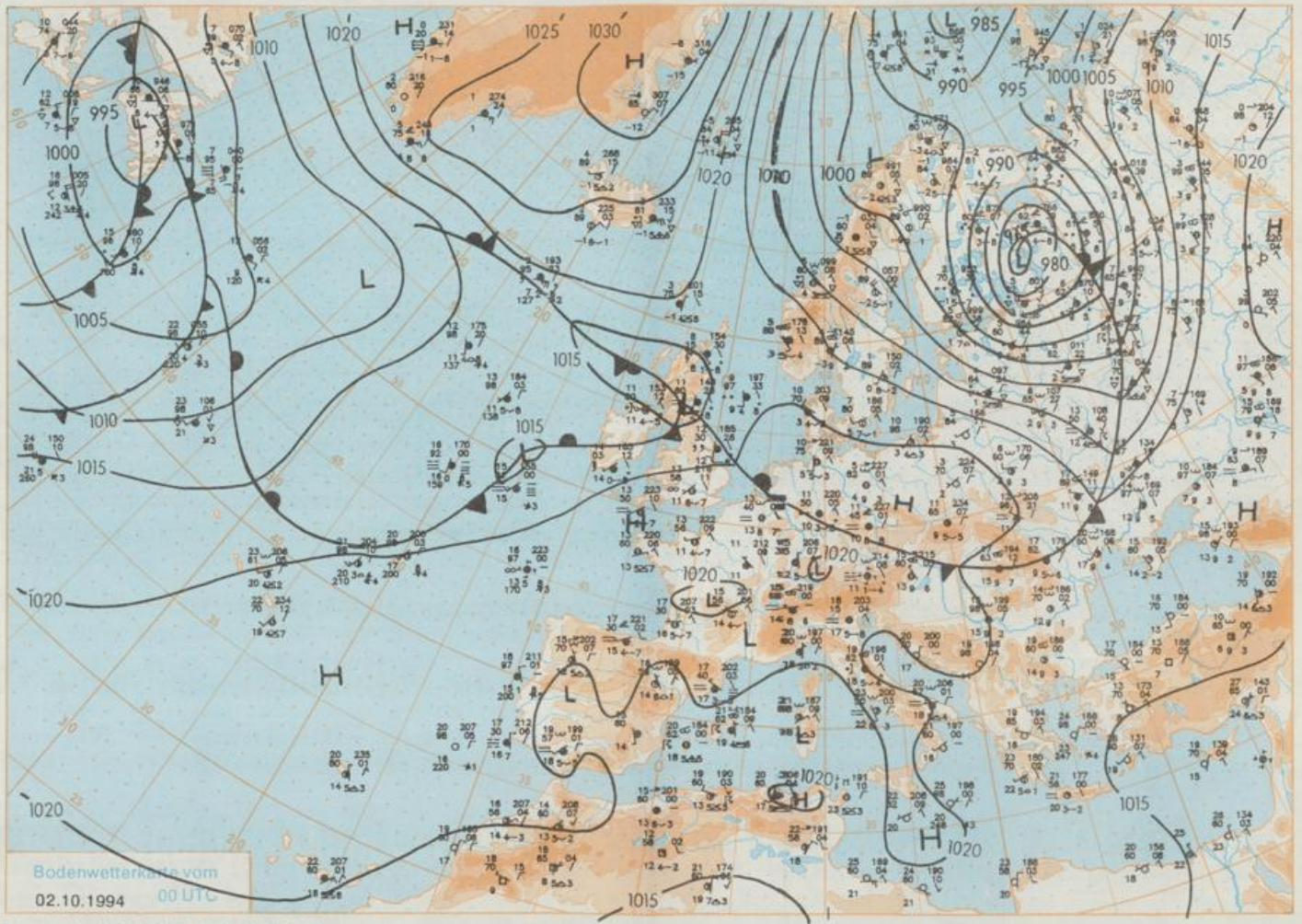
Stereographische Projektion 1 : 60 000 000 60°N

Weitere Aussichten für Mittwoch, 05.10.1994

Wenig Änderung.







Stereographische Projektion. 1 : 30 000 000 60°N

Wettermeldungen von Sonntag, dem 2. Oktober 1994 06 UTC

Deutschland

Station	Bar.-höhe (m)	Luftdr. red. NN (hPa)	Wetter	Wind km/h	Temperaturen (Grad C)					Sonne Vort. Std.	RR 24h mm	Schnee höhe cm	Extremwerte der Lufttemperatur in der Dekade vom 1.10. bis 10.10.					
					Luft 2 m	Tau-punkt	Max Vortag	Mittel Max 2 m	Nacht 5 cm				Tmax Datum	Tmin Datum	Tmax Datum	Tmin Datum		
																	11.8	10.2
Helgoland	8	1017.9	stark bew.	SSW	22	11.9	4.4	13.7	12.2	11.8	9	5.3	1952	19.0	4.10.1983	5.2	1.10.1969	
List / Sylt	29	1017.3	stark bew.	S	17	10.4	5.9	13.0	11.1	10.2	9	7.8	1937	19.7	2.10.1959	4.1	10.10.1975	
Leck	13	1018.1	stark bew.	S	9	7.9	5.6	13.5	9.6	6.9	4	8.2	1974	21.2	10.10.1979	-1.1	1.10.1983	
Husum	37	1018.5	wolkig	SSE	8	7.7	5.6	13.2	9.2	7.5	6	7.7						
Schleswig	48	1018.6	stark bew.	S	8	7.4	4.2	13.8	9.0	6.7	4	9.5	1947	22.1	2.10.1962	-0.4	3.10.1947	
Kiel	31	1018.7	stark bew.	SW	2	7.5	3.6	13.3	8.4	5.4	2	9.3	1940	23.3	2.10.1962	-0.4	1.10.1983	
Arkona	42	1018.8	stark bew.	WNW	18	8.9	2.9	12.9	10.7	8.1	7	7.8	1951	25.0	4.10.1966	2.6	4.10.1972	
Norderney	16	1018.0	wolkig	S	9	10.1	5.5	13.6	12.1	10.1	9	4.2	1947	22.4	1.10.1985	2.5	6.10.1959	
Bremerhaven	11	1018.5	wolkig	SSE	4	8.3	5.5	13.2	11.7	8.3	8	5.3	0.0	1949	24.0	4.10.1983	0.4	6.10.1959
Cuxhaven	12	1018.8	stark bew.	S	11	8.3	5.4	13.2	12.0	8.3	8	5.6	1946	24.2	2.10.1962	2.0	3.10.1947	
Hamburg/Flugh.	16	1019.2	stark bew.	ESE	4	8.0	3.9	14.0	9.6	6.4	4	7.4	1891	25.1	1.10.1942	-4.2	8.10.1936	
Lübeck	15	1019.2	stark bew.	still		5.5	4.9	14.7	8.8	4.4	1	8.4	0.1	1890	24.4	4.10.1908	-2.9	7.10.1912
Boltenhagen	17	1019.9	stark bew.	WSW	5	6.4	4.6	13.3	10.8	6.0	5	6.5	0.0	1951	23.4	4.10.1966	0.0	8.10.1959
Schwerin	68	1019.0	stark bew.	WSW	4	5.9	4.2	14.0	10.0	5.3	4	6.9	0.5	1946	24.8	4.10.1966	-0.4	2.10.1957
Warnemünde	10	1019.0	stark bew.	SSE	4	8.5	4.2	13.1	11.7	8.5	8	7.8	1951	24.4	4.10.1966	1.6	6.10.1959	
Teterow	50	1019.4	stark bew.	W	4	5.8	5.0	13.1	8.7	5.0	3	7.5	0.2	1947	26.2	4.10.1966	-0.3	1.10.1983
Barth	7	1019.3	wolkig	S	5	4.3	3.3	12.4	8.2	4.3	3	6.5						
Greifswald	6	1019.0	bedeckt	WSW	4	5.5	4.3	13.3	9.1	4.7	2	7.0	0.0	1951	25.6	4.10.1966	-0.8	10.10.1951
Uckermark	7	1019.6	wolkig	S	8	4.0	3.2	13.6	9.1	3.6	2	6.1	0.0	1951	25.7	4.10.1966	-3.0	10.10.1951
Emden	12	1018.1	wolkig	SE	8	9.4	4.1	14.6	10.9	8.9	8	4.8	0.2	1947	25.5	9.10.1969	-0.8	6.10.1959
Oldenburg	20	1018.3	stark bew.	SE	4	8.4	5.1	15.5	10.8	7.7	7	3.5	0.6					
Bremen/Flugh.	5	1018.8	stark bew.	SE	8	8.4	5.1	14.4	10.3	7.3	6	3.6	0.4	1890	25.8	7.10.1977	-4.4	9.10.1939
Soita	78	1019.3	stark bew.	ESE	5	6.6	4.6	14.3	9.6	5.8	5	4.7	0.8	1947	26.4	7.10.1977	-2.6	6.10.1971
Boizenburg	46	1019.5	stark bew.	SSE	4	5.9	5.3	14.9	9.7	5.5	5	7.6	0.4	1951	26.8	4.10.1966	-1.0	5.10.1972
Lüchow	18	1019.2	stark bew.	NE	2	5.8	5.1	14.5	10.2	5.4	4	5.0	0.0	1955	26.5	4.10.1966	-4.2	8.10.1959
Seehausen/Altm.	23	1019.7	stark bew.	still		5.8	5.0	14.3	9.4	5.2	4	5.4	0.0					
Marnitz	85	1018.6	stark bew.	still		5.8	4.2	13.9	10.1	4.9	1	X	0.3					
Neuruppin	39	1019.8	stark bew.	still		5.8	5.0	14.4	9.5	5.4	3	5.2	0.0					
Neubrandenburg	80	1019.6	stark bew.	SW	9	5.6	4.9	13.4	9.2	5.0	3	6.4	0.0					
Angermünde	55	1019.6	stark bew.	S	8	6.1	4.4	14.2	8.8	4.4	1	5.3	0.0	1951	27.1	4.10.1966	-5.2	6.10.1959
Lingen	26	1017.4	stark bew.	SE	4	9.5	8.2	14.6	11.7	9.2	9	1.2	0.6	1951	26.5	4.10.1983	-0.4	6.10.1959
Münst.-Osn./Flugh.	53	1018.3	Sprühregen	still		10.5	10.5	13.7	11.6	10.5	11		1					
Osnabrück	97	1018.7	Sprühregen	SSE	4	9.4	9.1	12.9	11.2	9.0	9		2	1952	26.2	4.10.1983	-0.1	6.10.1971
Diepholz	43	1018.7	stark bew.	ESE	2	8.9	6.9	15.0	12.0	8.6	7	1.3	0.3	1952	25.7	4.10.1983	-2.5	8.10.1959
Bad Salzuflen	139	1018.2	Regen	NNE	4	9.5	8.8	12.5	11.0	9.2	9		2	1935	26.8	4.10.1983	-2.0	3.10.1936
Hannover/Flugh.	59	1018.3	Sprühregen	ESE	5	8.2	6.6	14.1	10.3	7.5	6	0.7	0.4	1936	26.7	4.10.1966	-3.4	4.10.1972
Braunschweig	88	1018.9	stark bew.	N	2	8.5	7.7	12.9	10.2	7.3	4		0.4	1891	26.6	1.10.1942	-3.5	7.10.1912
Gardelegen	48	1019.3	stark bew.	still		6.1	5.8	15.2	9.2	4.8	4	3.2	0.0					
Magdeburg	85	1019.2	bedeckt	still		8.4	7.8	15.2	9.8	6.8	5	1.3	0.4	1947	28.3	4.10.1985	-4.4	6.10.1959
Potsdam	100	1020.0	stark bew.	S	8	7.3	6.7	14.4	9.8	6.2	3	3.4	0.0	1893	27.8	4.10.1966	-2.6	7.10.1912
Berlin-Temp.	49	1019.8	wolkig	still		7.2	6.4	14.6	10.3	6.4	1	3.7	0.0	1876	28.1	4.10.1966	-3.6	8.10.1912
Lindenberg	104	1019.8	stark bew.	SE	8	6.8	5.3	14.1	8.5	4.8	3	2.3	0.1	1947	28.6	4.10.1966	-0.7	7.10.1951
Manschnow	16	1020.0	stark bew.	ESE	4	5.0	4.0	14.9	8.6	3.2	1	3.8	0.0					
Düsseld./Flugh.	41	1018.2	Nebel	WSW	4	12.0	11.5	15.8	13.5	11.2	10		0.2	1969	27.4	4.10.1983	0.6	3.10.1978
Bocholt	24	1018.3	bedeckt	E	4	11.3	11.0	15.6	12.4	11.3	11	0.2	2	1947	26.2	10.10.1979	-0.2	4.10.1947
Essen	161	1018.5	Nebel	SSW	5	11.9	11.5	15.4	12.4	11.0	11		2	1935	26.1	10.10.1979	-1.1	6.10.1936
Luedenscheid	392	1018.3	wolkig	SSW	4	10.6	9.8	13.2	11.7	10.3	8		1					
Kahler Asten	859	-	in Wolken	WSW	11	8.4	8.4	10.0	8.8	8.3	8		0.7	1955	20.9	4.10.1966	-3.5	10.10.1975
Bad Lippspringe	158	1017.9	Sprühregen	still		11.2	10.2	13.2	11.2	10.5	9		2	1951	27.0	4.10.1966	-0.2	5.10.1971
Kassel	233	1018.4	stark bew.	still		10.9	10.4	15.2	12.1	10.7	10		2	1951	26.9	4.10.1966	-1.3	8.10.1959
Göttingen	171	1018.7	bedeckt	ESE	9	10.5	9.2	14.9	12.0	10.4	10		2	1947	26.3	4.10.1985	-6.0	3.10.1947
Leinefelde	356	1018.7	bedeckt	still		8.9	8.5	13.7	11.0	8.9	9		2	1957	25.7	4.10.1966	-2.5	4.10.1972
Braunlage	610	1018.5	Sprühregen	WSW	8	8.0	7.5	11.1	8.2	6.6	6	0.2	1	1936	23.8	1.10.1942	-3.4	9.10.1939
Brocken	1153	-	Sprühregen	SW	33	6.5	6.5	6.6	5.4	4.3	4		4	1951	20.2	7.10.1965	-4.8	10.10.1975
Artern	166	1019.0	stark bew.	still		9.7	9.0	12.2	11.9	9.7	10	1.1	1	1954	27.3	4.10.1985	-2.2	6.10.1959
Leipzig/Flugh.	149	1019.3	Regen	ENE	11	9.8	9.1	16.3	11.0	9.8	9	1.0	1	1951	28.0	4.10.1966	-1.5	6.10.1959
Wittenberg	106	1019.5	Regen	E	4	8.1	7.7	15.7	9.1	6.4	4	1.3	0.2	1951	28.0	4.10.1966	-1.4	1.10.1957
Oschatz	152	1018.9	Regen	NE	4	9.3	9.1	17.0	11.3	9.2	8	0.8	0.9					
Dresden/Flugh.	230	1019.0	Regen	SE	11	9.5	8.9	16.1	12.2	8.7	6	0.5	0.8	1917	27.1	3.10.1985	-1.7	4.10.1939
Doberlug-Kir.	100	1019.6	Regen	still		7.8	7.8	16.1	9.6	6.3	3	0.9	0.0	1951	28.0	4.10.1966	-4.4	10.10.1951
Cottbus	70	1020.1	bedeckt	SE	5	7.6	7.3	15.6	8.7	4.4	1		0.0	1951	28.4	4.10.1966	-4.0	4.10.1972
Görlitz	238	1019.8	Regen	still		8.2	6.9	15.4	11.1	6.5	3	0.7	0.3	1951	26.0	6.10.1966	-4.4	6.10.1959
Aachen	205	1018.1	wolkig	SSW	5	11.8	11.5	16.0	13.5	11.8	10	0.1	0.0	1891	26.8	2.10.1908	-2.2	6.10.1912
Nürnberg	629	1019.4	wolkig	WSW	11	9.1	8.9	13.2	10.6	8.9	8	1.5	0.4	1947	22.9	10.10.1979	-1.3	4.10.1972
Köln-Bonn/Flugh.	100	1018.4	Nebel	SE	5	10.6	9.8	16.3	13.2	10.5	9		0.0	1957	27.6	4.10.1983	-1.6	5.10.1971
Bendorf	129	1019.0	bedeckt	NE	2	11.6	11.1	16.4	13.1	11.3	11	0.6	0.5	1951	27.5	4.10		