

Wetterkarte

ISSN 0936-5818

D 7311 A

Amtsblatt des Deutschen Wetterdienstes

Erscheint täglich
Nur Postbezug

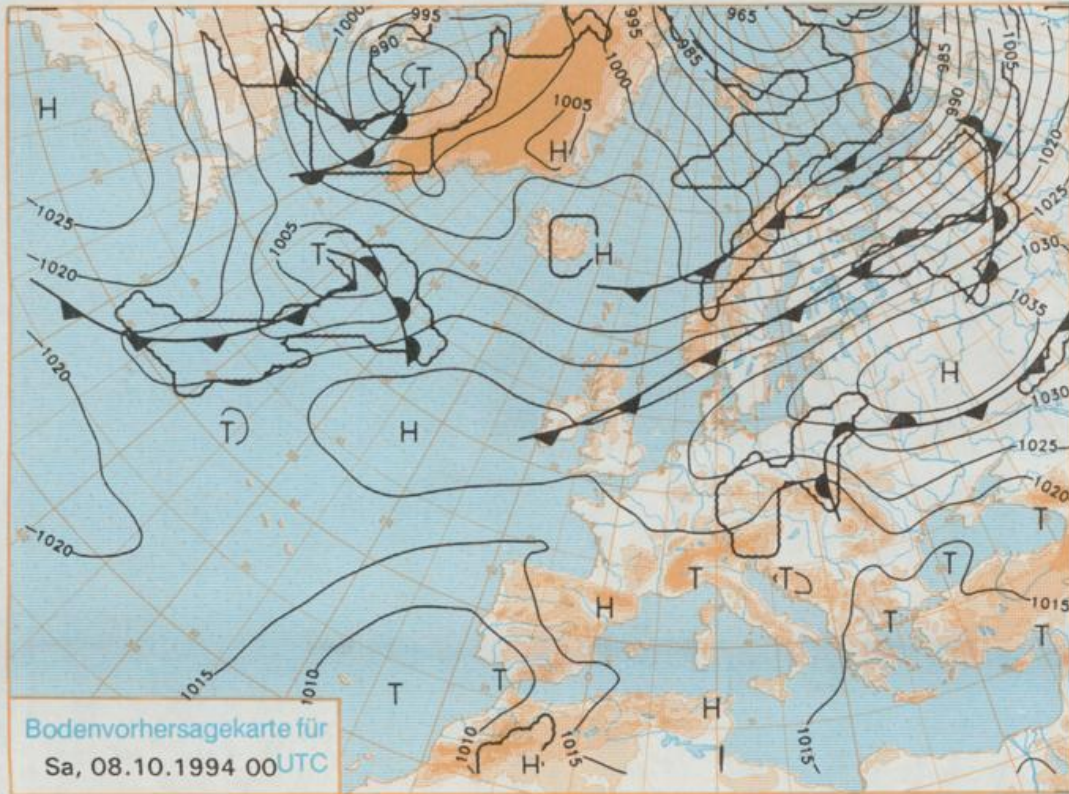
Druck und Verlag: Deutscher Wetterdienst, Zentralamt
Frankfurter Straße 135, 63067 Offenbach am Main
Postanschrift: 63004 (Postfach), Telefon: (069) 80 62-2283
Telex: (069) 4152871, Telefax: (069) 80 62-2484
Postgirokonto Frankfurt: BLZ 500 100 60, KINr. 490 31-606

Schutzgebühr monatlich DM 28,-
einschließlich Versandkosten,
Einzelpreis DM 1.20
zuzüglich Versandkosten

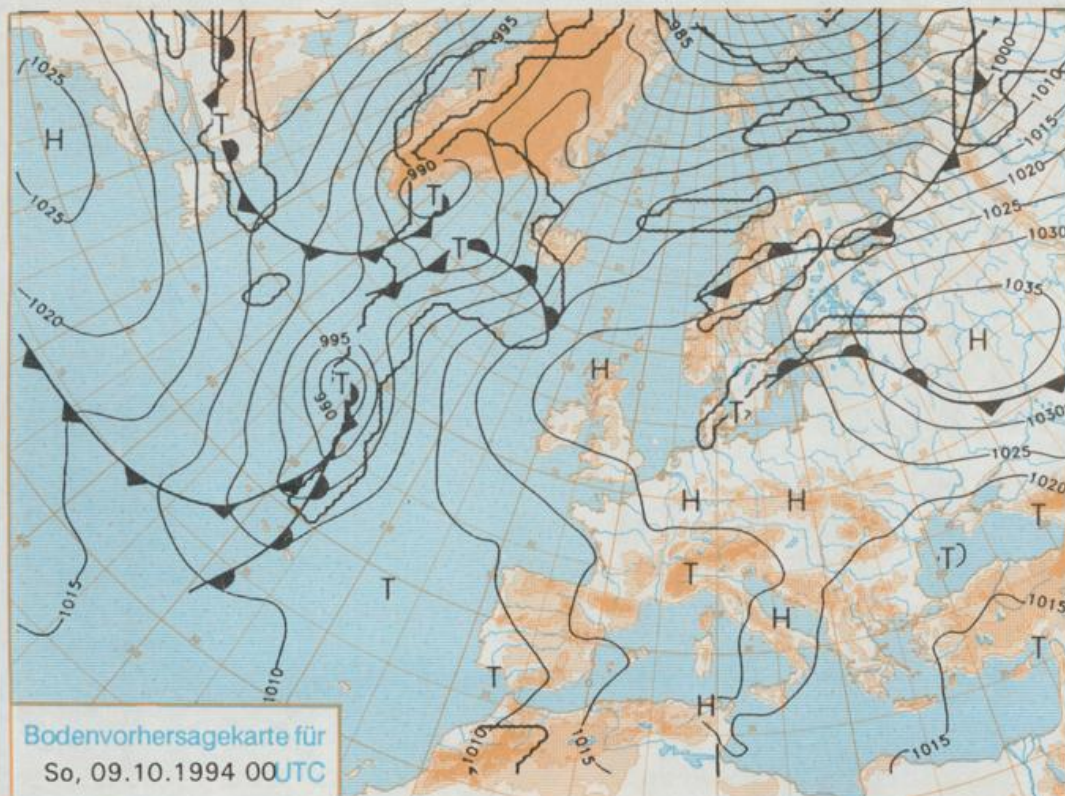
Jahrgang 1994

Donnerstag, den 06. Oktober

Nummer 279



Stereographische Projektion 1 : 60 000 000 60°N



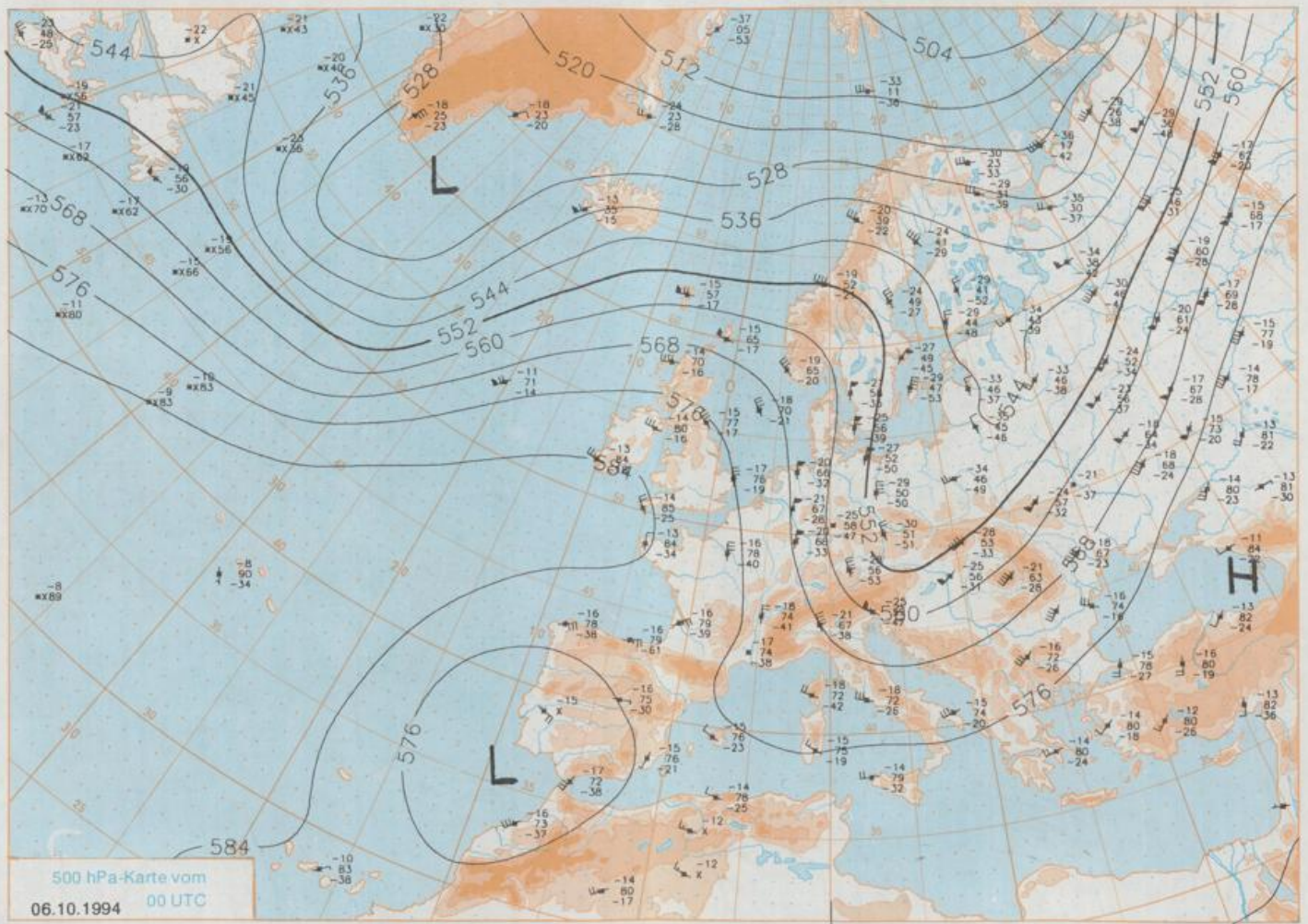
Deutschland-Vorhersage für Samstag, 08.10.1994

Das am Donnerstag 00 UTC über Nordfrankreich liegende Hoch verlagert sich ostwärts. Gleichzeitig bildet sich über Osteuropa ein weiterer Hochschwerpunkt, so daß bis Samstag eine von Rußland über Mitteleuropa zum Ostatlantik reichende Hochdruckzone entsteht. Sie bestimmt das Wetter im nörd- und westlichen Deutschland. Auf den Südosten greift in der Nacht zu Samstag vom Balkan ein Tiefausläufer über, der sich unter Abschwächung nordwestwärts verlagert und dabei das östliche Deutschland streift.

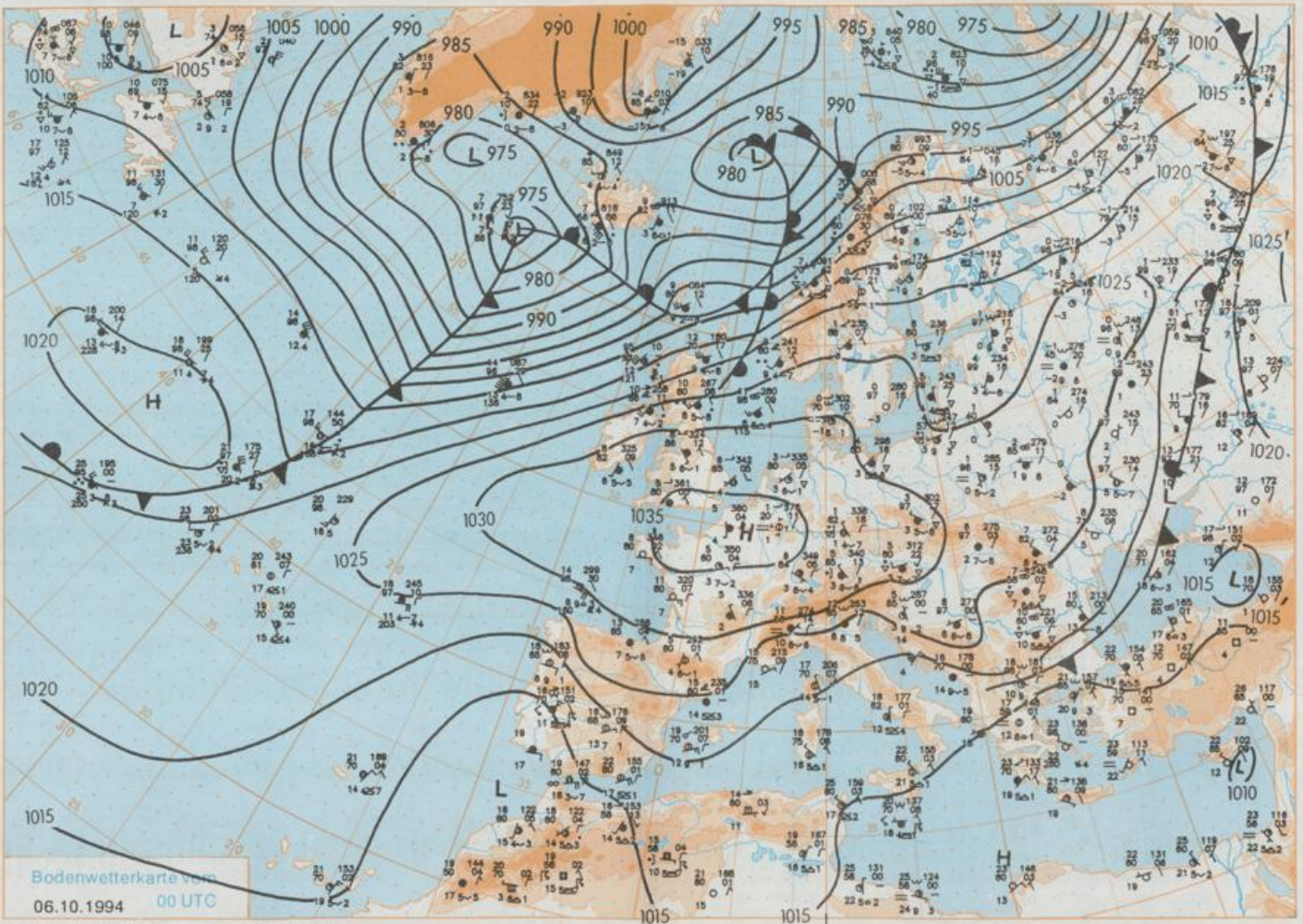
Anfangs im Südosten, im Tagesverlauf im Osten und Nordosten stark bewölkt und zeitweise Regen, in höheren Lagen Schnee. Sonst nach Auflösung von Frühnebel heiter bis wolzig und trocken. Tiefsttemperaturen 3 bis minus 2 Grad C. Höchstwerte im Osten um 8, sonst 9 bis 14 Grad C. Meist nur schwacher Wind, vorherrschend um Nordost.

Weitere Aussichten für Sonntag, 09.10.1994

Im Norden und Nordosten meist stark bewölkt und zeitweise etwas Regen. Sonst nach Frühnebel heiter bis wolzig und trocken. Höchsttemperaturen 9 bis 14 Grad C.



Stereographische Projektion 1 : 30 000 000 60°N



Bodenwetterkarte vom
06.10.1994 00 UTC

Stereographische Projektion 1 : 30000 000 60°N

Wettermeldungen von Donnerstag, dem 6. Oktober 1994 06 UTC

Station	Bar.-höhe (m)	Luftdr. red. NN (hPa)	Wetter	Wind km/h	Temperaturen (Grad C)						Sonne Vort. Std.	RR 24h mm	Schnee höhe cm	Extremwerte der Lufttemperatur in der Dekade vom 1.10. bis 10.10.			
					Luft 2 m	Tau-punkt	Max Vortag	Mittel 2 m	Min 5 cm	Nacht 2 m				Tmax Datum	Tmin Datum	Datum	
																	2 m
Helgoland	8	1032.6	stark bew.	WSW 17	11.0	3.7	10.3	8.5	9.0	4	5.9	8	1952	19.0	4.10.1983	5.2	1.10.1969
List / Sylt	29	1031.8	wolkig	SSW 17	9.3	3.2	10.6	7.3	6.2	0	9.0	0.3	1937	19.7	2.10.1959	4.1	10.10.1975
Leck	13	1032.4	leicht bew.	S 13	4.7	2.7	10.5	3.8	-0.3	-3	10.1		1974	21.2	10.10.1979	-1.1	1.10.1983
Husum	37	1033.8	leicht bew.	SSE 9	2.4	1.4	10.3	4.2	-0.2	-3	9.0	0.5					
Schleswig	48	1033.9	leicht bew.	SSW 17	3.3	0.8	10.4	4.4	0.9	-2	9.3	0.1	1947	22.1	2.10.1962	-0.4	3.10.1947
Kiel	31	1033.7	leicht bew.	WSW 4	1.7	0.8	9.2	4.2	-0.2	-3	9.9		1940	23.3	2.10.1962	-0.4	1.10.1983
Arkona	42	1033.4	leicht bew.	WNNW 21	6.0	1.2	10.0	7.9	5.8	3	6.0	0.0	1951	25.0	4.10.1966	2.6	4.10.1972
Norderney	16	1033.6	stark bew.	SSW 13	8.4	4.8	10.4	9.2	7.6	3	4.3	1	1947	22.4	1.10.1985	2.5	6.10.1959
Bremerhaven	11	1033.8	Nebel	S 17	3.3	2.9	9.4	6.7	3.3	1	6.0	3	1949	24.0	4.10.1983	0.4	6.10.1959
Cuxhaven	12	1033.8	wolkig	SSW 17	4.3	2.9	10.0	7.7	4.3	1	7.8	0.2	1946	24.2	2.10.1962	2.0	3.10.1947
Hamburg/Flugh.	16	1034.4	leicht bew.	SSW 2	0.2	-0.8	9.6	3.7	-1.0	-4	8.1	0.1	1891	25.1	1.10.1942	-4.2	8.10.1936
Lübeck	15	1034.2	leicht bew.	W 2	-2.1	-2.1	10.7	3.4	-2.6	-6	8.8		1890	24.4	4.10.1908	-2.9	7.10.1912
Boltenhagen	17	1034.0	leicht bew.	SW 11	1.0	-0.2	9.6	6.8	0.2	-1	9.4		1951	23.4	4.10.1966	0.0	8.10.1959
Schwerin	68	1034.1	leicht bew.	SW 9	0.3	-1.0	10.4	6.1	0.1	-2	7.5		1946	24.8	4.10.1966	-0.4	2.10.1957
Warnemünde	10	1033.7	leicht bew.	SW 15	3.9	1.2	9.8	8.4	3.4	3	3.5	2	1951	24.4	4.10.1966	1.6	6.10.1959
Teterow	50	1034.5	leicht bew.	SW 4	0.9	0.1	8.8	4.0	-0.1	-3	4.7	0.2	1947	26.2	4.10.1966	-0.3	1.10.1983
Barth	7	1033.8	leicht bew.	still	0.9	-0.6	10.1	6.1	0.7	-1	7.0						
Greifswald	6	1033.7	leicht bew.	SW 8	0.7	-0.4	9.4	4.1	0.7	-3	5.4	0.3	1951	25.6	4.10.1966	-0.8	10.10.1951
Ueckermünde	7	1034.3	leicht bew.	SW 9	0.5	-0.3	8.7	4.5	0.5	-1	4.1	5	1951	25.7	4.10.1966	-3.0	10.10.1951
Emden	12	1034.1	stark bew.	SSW 17	6.9	4.8	10.9	7.0	5.4	3	5.6		1947	25.5	9.10.1969	-0.8	6.10.1959
Oldenburg	20	1034.5	wolkig	S 4	2.2	1.7	10.4	5.0	0.8	-2	5.4	6					
Bremen/Flugh.	5	1035.2	leicht bew.	SSW 5	-0.5	-1.2	9.6	4.6	-1.2	-3	5.2	6	1890	25.8	7.10.1977	-4.4	9.10.1939
Soltau	78	1035.4	leicht bew.	S 5	-1.4	-1.9	9.6	4.8	-1.8	-3	5.6	0.9	1947	26.4	7.10.1977	-2.6	6.10.1971
Boizenburg	46	1035.3	leicht bew.	WSW 11	0.5	0.4	11.0	5.0	-0.4	-1	6.6	0.3	1951	26.8	4.10.1966	-1.0	5.10.1972
Lüchow	18	1035.4	leicht bew.	S 4	-0.8	-1.1	10.5	4.2	-1.5	-3	5.3	0.0	1955	26.5	4.10.1966	-4.2	8.10.1959
Seehausen/Altm.	23	1035.7	leicht bew.	still	-2.2	-2.7	10.0	4.2	-2.2	-4	5.0						
Marnitz	85	1034.1	leicht bew.	W 5	0.8	-1.2	10.1	5.2	0.7	-3	X	0.0					
Neuruppin	39	1035.2	wolkenlos	still	-0.6	-1.1	10.4	4.5	-0.7	-4	2.5	0.0					
Neubrandenburg	80	1034.5	leicht bew.	SW 9	1.3	0.0	8.9	4.5	0.5	-2	4.2	0.6					
Angermünde	55	1034.1	leicht bew.	W 15	0.5	-0.4	9.8	3.3	0.0	-3	4.4	1	1951	27.1	4.10.1966	-5.2	6.10.1959
Lingen	26	1034.7	leicht bew.	SSE 8	1.5	0.8	11.0	5.4	0.6	-1	5.0	0.3	1951	26.5	4.10.1983	-0.4	6.10.1959
Münst.-Osn./Flugh.	53	1036.1	Nebel	uml 4	-0.1	-0.1	10.8	4.4	-0.5	-2	5.9	2					
Osnabrück	97	1036.3	leicht bew.	S 5	0.1	-0.3	10.5	5.5	0.1	-2	6.7	2	1952	26.2	4.10.1983	-0.1	6.10.1971
Diepholz	43	1035.5	leicht bew.	SSW 4	0.3	-0.2	9.8	5.3	0.1	-3	6.7	1	1952	25.7	4.10.1983	-2.5	8.10.1959
Bad Salzuflen	139	1036.0	Nebel	SSW 5	1.4	0.8	9.8	4.0	0.8	-1	1.7	2	1935	26.8	4.10.1983	-2.0	3.10.1936
Hannover/Flugh.	59	1035.3	leicht bew.	W 8	0.9	0.1	9.6	5.2	-0.2	-3	4.4	2	1936	26.7	4.10.1966	-3.4	4.10.1972
Braunschweig	88	1035.8	leicht bew.	SSW 5	0.6	0.6	9.4	4.9	0.5	-3	5.2	0.6	1891	26.6	1.10.1942	-3.5	7.10.1912
Gardelegen	48	1035.7	Nebel	WSW 8	-0.1	-0.3	9.6	3.3	-0.9	-3	2.8	0.8					
Magdeburg	85	1036.0	leicht bew.	still	-0.8	-1.5	11.1	5.0	-0.8	-4	3.4	0.6	1947	28.3	4.10.1985	-4.4	6.10.1959
Potsdam	100	1035.5	leicht bew.	W 11	0.2	-0.3	9.7	4.4	0.1	-3	2.5	0.6	1893	27.8	4.10.1966	-2.6	7.10.1912
Berlin-Temp.	49	1034.9	leicht bew.	W 9	0.9	-0.1	9.4	5.2	0.8	-3	3.9	2	1876	28.1	4.10.1966	-3.6	8.10.1912
Lindenberg	104	1034.8	leicht bew.	WNNW 9	0.1	-0.4	8.5	3.5	0.1	-2	1.9	1	1947	28.6	4.10.1966	-0.7	7.10.1951
Manschnow	16	1034.0	leicht bew.	still	-1.5	-1.7	10.0	4.5	-2.3	-5	3.6	1					
Düsseldorf/Flugh.	41	1036.3	leicht bew.	SSE 11	3.4	2.8	11.5	6.4	1.2	-1	4.0	3	1969	27.4	4.10.1983	0.6	3.10.1978
Bocholt	24	1035.7	leicht bew.	SSE 4	2.3	2.0	11.7	6.6	1.9	-1	7.3	0.2	1947	26.2	10.10.1979	-0.2	4.10.1947
Essen	161	1036.4	leicht bew.	SSE 8	2.9	2.3	11.1	6.1	2.7	-0	2.6	0.4	1935	26.1	10.10.1979	-1.1	6.10.1936
Luedenscheid	392	1037.3	leicht bew.	still	-1.4	-2.1	8.3	4.0	-1.5	-3	2.8	2					
Kahler Asten	859	-	wolkig	N 4	-1.4	-2.4	3.2	1.0	-1.5	-5	2.4	4	1955	20.9	4.10.1966	-3.5	10.10.1975
Bad Lippspringe	158	1036.5	leicht bew.	SE 4	1.5	0.8	9.7	3.5	1.3	-1	3.2	2	1951	27.0	4.10.1966	-0.2	5.10.1971
Kassel	233	1036.8	Nebel	SSW 2	-0.7	-0.7	9.8	3.8	-0.8	-4	4.1	4	1951	26.9	4.10.1966	-1.3	8.10.1959
Göttingen	171	1037.5	Nebel	still	1.0	0.6	8.6	3.5	-0.4	-3	2.2	0.9	1947	26.3	4.10.1985	-6.0	3.10.1947
Leinefelde	356	1037.6	gef. Nebel	still	-2.5	-2.8	7.9	4.0	-2.5	-4	3.0	0.8	1957	25.7	4.10.1966	-2.5	4.10.1972
Braunlage	610	1036.5	leicht bew.	WNNW 11	-1.0	-1.7	4.1	2.2	-1.8	-5	2.5	9	1936	23.8	1.10.1942	-3.4	9.10.1939
Brocken	1153	-	in Wolken	NW 28	-2.2	-2.5	-0.9	-1.6	-2.4	-5	0.2	5	1951	20.2	7.10.1965	-4.8	10.10.1975
Artern	166	1036.8	Nebel	still	0.8	0.2	9.4	5.1	-0.1	-1	4.5	1	1954	27.3	4.10.1985	-2.2	6.10.1959
Leipzig/Flugh.	149	1036.4	leicht bew.	SW 5	1.1	0.2	8.1	4.4	1.1	-0	3.7	6	1951	28.8	4.10.1966	-1.5	6.10.1959
Wittenberg	106	1035.5	Nebel	still	-1.9	-2.5	9.6	3.4	-1.9	-4	2.7	2	1951	28.0	4.10.1966	-1.4	1.10.1957
Oschatz	152	1035.5	leicht bew.	still	0.8	0.4	7.8	4.2	0.8	-1	2.6	5					
Dresden/Flugh.	230	1035.5	leicht bew.	WSW 8	0.7	-0.1	7.1	3.9	0.6	-1	1.7	4	1917	27.1	3.10.1985	-1.7	4.10.1939
Doberlug-Kir.	100	1035.3	leicht bew.	WNNW 4	-0.8	-0.9	8.4	3.5	-0.8	-3	2.3	3	1951	28.0	4.10.1966	-4.4	10.10.1951
Cottbus	70	1035.2	leicht bew.	still	-1.1	-1.8	9.3	4.7	-1.4	-5	2.1	2	1951	28.0	4.10.1966	-4.0	4.10.1972
Görlitz	238	1034.8	leicht bew.	WNNW 5	0.3	-1.3	7.3	3.7	-0.1	-3	0.5	6	1951	26.0	6.10.1966	-4.4	6.10.1959
Aachen	205	1036.1	leicht bew.	S 5	4.7	4.1	10.8	6.5	3.9	2	2.7	0.0	1891	26.8	2.10.1908	-2.2	6.10.1912
Nürnberg	629	1037.1	leicht bew.	NNE 4	1.3	1.1	7.3	3.8	1.0	-3	3.9	1	1947	22.9	10.10.1979	-1.3	4.10.1972
Köln-Bonn/Flugh.	100	1036.8	Nebel	ESE 9	0.6	0.0	10.8	4.7	-0.5	-2	1.1	0.7	1957	27.6	4.10.1983	-1.6	5.10.1971
Bendorf	129	1036.6	Nebel	still	2.7	2.7	10.7	5.6	1.7	0	1.3	0.1	1951	27.5	4.10.1966	-0.5	4.10.1972
Bad Marienberg	555	1036.8	leicht bew.	N 4	0.9	0.7	7.4	2.8	0.2	-3	1.8	0.8	1963	22.3	4.10.1966	-0.8	10.10.1975
Gießen	195	1037.4	Nebel	still	0.5	0.0	11.1	5.9	0.0	-1	5.2	0.3	1939	26.6	4.10.1966	-2.4	8.10.1959
Bad Hersfeld	225	1037.7	Nebel														