

Wetterkarte

ISSN 0936-5818

D 7311 A

Amtsblatt des Deutschen Wetterdienstes

Erscheint täglich
Nur Postbezug

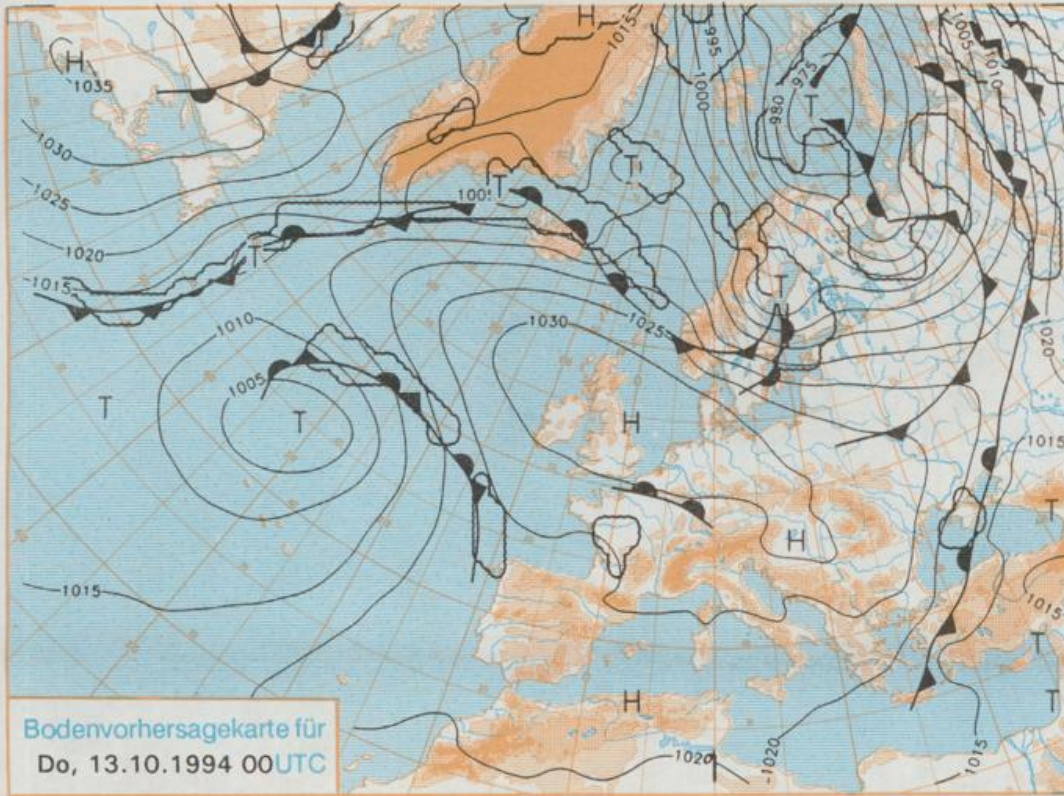
Druck und Verlag: Deutscher Wetterdienst, Zentralamt
Frankfurter Straße 135, 63067 Offenbach am Main
Postanschrift: 63004 (Postfach), Telefon: (069) 80 62-2283
Telex: (069) 4152871, Telefax: (069) 80 62-2484
Postgirokonto Frankfurt: BLZ 500 100 60, KINr. 490 31-606

Schutzgebühr monatlich DM 26,-
einschließlich Versandkosten,
Einzelpreis DM 1,20
zuzüglich Versandkosten

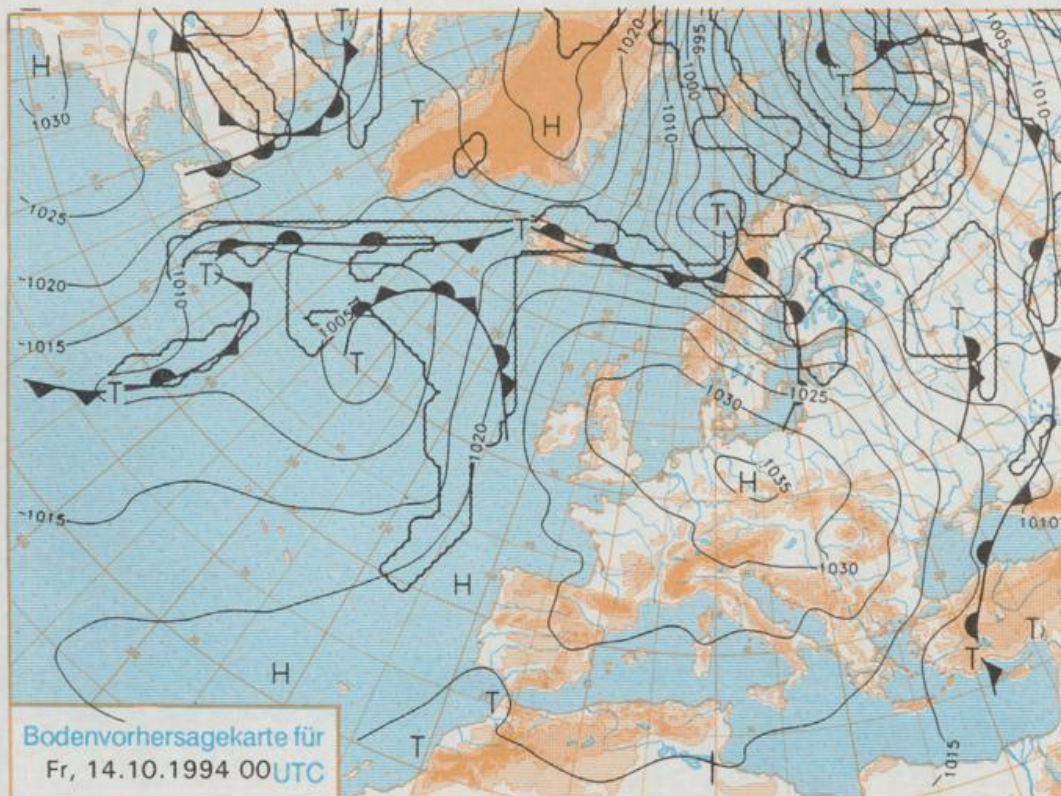
Jahrgang 1994

Dienstag, den 11. Oktober

Nummer 284



Stereographische Projektion 1 : 60 000 000 60°N



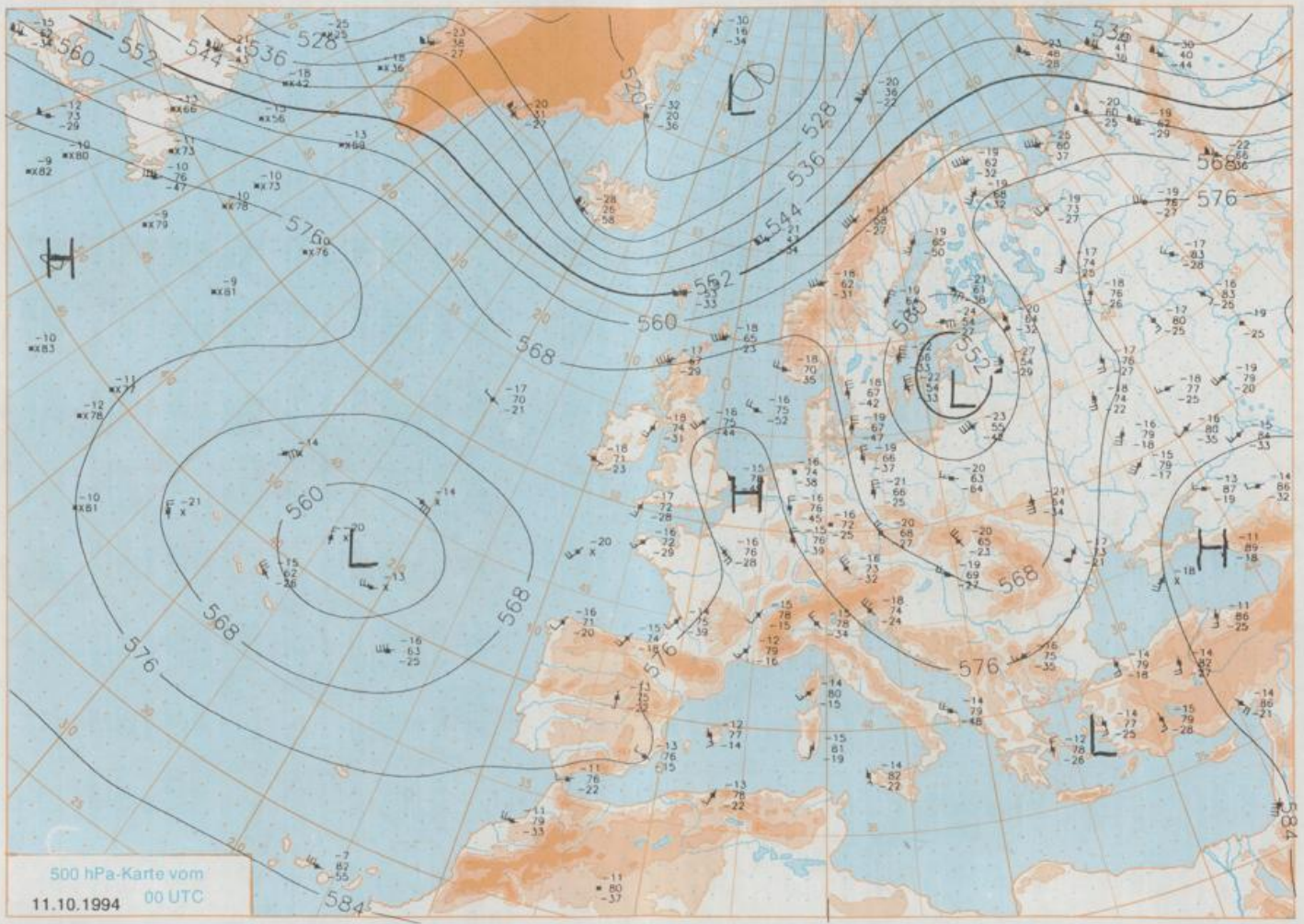
Deutschland-Vorhersage für Donnerstag, 13.10.1994

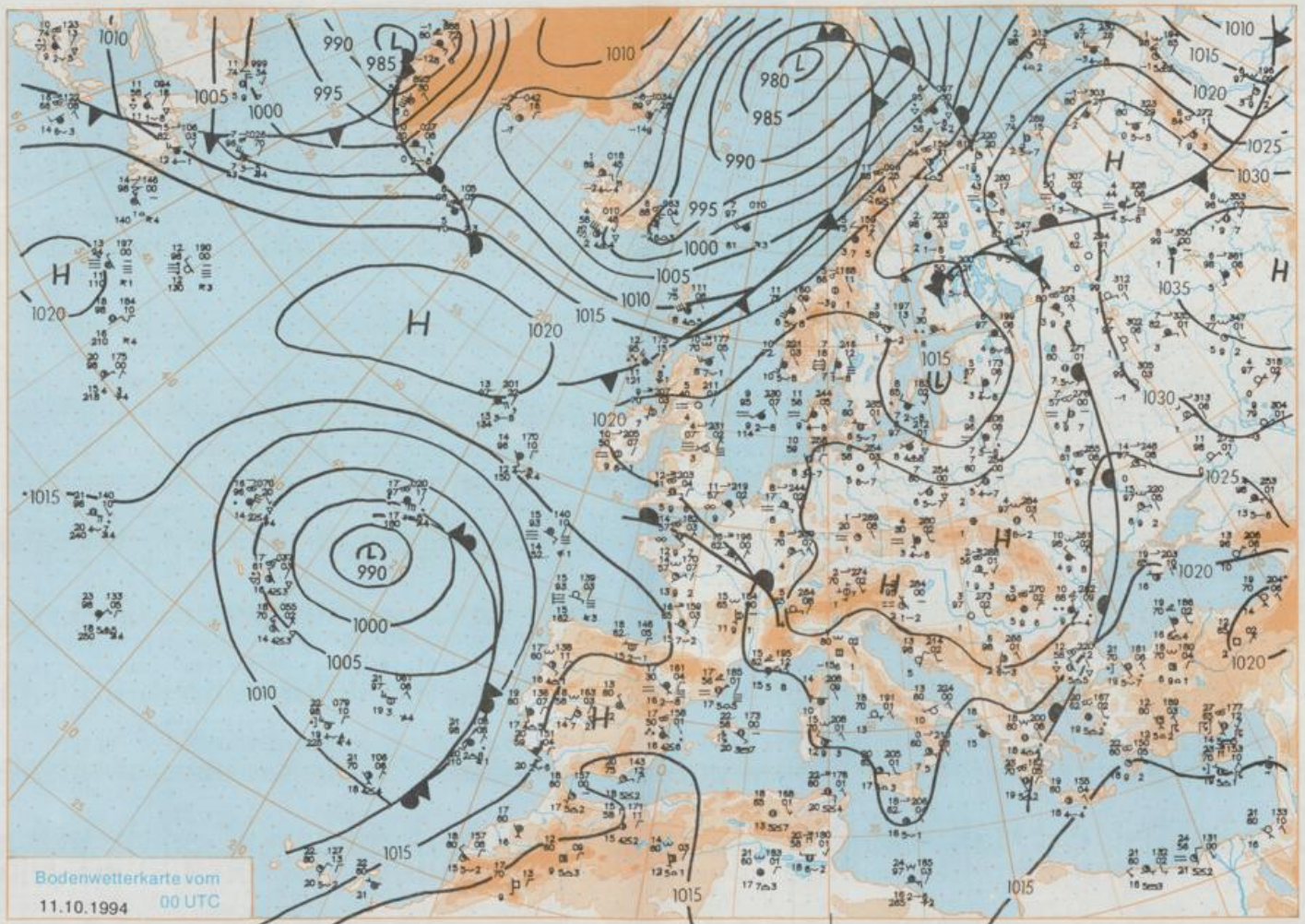
Am Dienstag 00 UTC liegt Deutschland im Einflußbereich einer von der Nordsee bis zum Balkan reichenden Hochdruckzone. Am Mittwoch und Donnerstag wird der Südwesten vorübergehend von einem schwachen Tiefausläufer gestreift. Die Hochdruckzone bekommt am Donnerstag einen neuen Schwerpunkt über den Britischen Inseln, der bis zum Freitag nach Deutschland wandert. Damit bleibt das ruhige Herbstwetter in Deutschland zunächst noch erhalten.

Nach zum Teil nur zögernder Auflösung von Nebel- oder Hochnebelfelder tagsüber sonnig, im Südwesten auch zeitweise wolkg, meist trocken. Tiefsttemperaturen minus 2 bis plus 3, im Südwesten um 5 Grad C. Tageshöchsttemperaturen 13 bis 18, in Nebelgebieten nur um 8 Grad C. Schwachwindig.

Weitere Aussichten für Freitag, 14.10.1994

Nach Nebelauflösung sonniges Herbstwetter.





Wettermeldungen von Dienstag, dem 11. Oktober 1994 06 UTC

Station	Bar.-höhe (m)	Luftdr. red.NN (hPa)	Wetter	Wind km/h	Temperatur (Grad C)					Sonne Vort. Std.	RR 24h mm	Schnee höhe cm	Extremwerte der Lufttemperatur in der Dekade vom 11.10. bis 20.10. Datum					
					Luft 2 m	Taufpunkt	Max Vortag	Mittel 2 m	Min 5 cm				Nacht 2 m	Tmax Datum	Tmin Datum			
																Deutschland		
Helgoland	8	1025.1	stark bew.	SSE	13	10.3	8.2	11.6	10.8	9.5	8	0.8		1952	18.5	16.10.1987	3.0	18.10.1973
List / Sylt	29	1024.2	wolkig	SSW	15	9.7	8.5	11.2	9.2	9.6	8	5.9		1937	19.1	12.10.1978	1.0	12.10.1973
Leck	13	1024.9	Nebel	SSW	13	7.9	7.3	11.2	6.9	7.5	6	5.6	0.0	1974	23.2	12.10.1978	-5.9	18.10.1993
Husum	37	1025.5	Nebel	SSW	5	6.2	6.1	10.6	6.7	6.0	7	4.9						
Schleswig	48	1025.5	Nebel	WSW	8	6.8	6.6	11.2	6.4	6.0	4	6.7		1947	23.9	12.10.1978	-2.8	20.10.1993
Kiel	31	1025.0	wolkig	W	2	3.8	3.7	10.4	5.2	3.7	1	7.7		1940	23.5	12.10.1978	-3.4	20.10.1993
Arkona	42	1024.9	stark bew.	WNW	18	10.4	7.2	11.8	10.6	10.2	10	3.6		1951	19.4	12.10.1978	0.4	13.10.1973
Norderney	16	1025.0	Nebel	SSE	8	6.3	5.9	10.9	8.0	6.3	6			1947	22.9	12.10.1978	1.2	13.10.1973
Bremerhaven	11	1025.2	Nebel	E	8	4.0	4.0	13.0	8.6	3.8	4	0.9		1949	23.7	15.10.1990	-0.6	20.10.1993
Cuxhaven	12	1025.6	Nebel	SSE	9	4.4	4.4	9.8	7.0	4.4	5	1.0		1946	23.0	12.10.1978	-0.6	20.10.1993
Hamburg/Flugh.	16	1026.0	Nebel	ESE	8	4.6	4.6	12.5	5.8	3.4	4	6.6		1891	23.3	11.10.1978	-4.2	11.10.1936
Lübeck	15	1025.5	Nebel	SW	4	2.2	2.2	11.5	3.9	1.5	-2	5.0		1890	23.3	19.10.1921	-5.0	20.10.1993
Boltenhagen	17	1025.7	bedeckt	WSW	9	6.9	5.5	11.5	7.0	5.6	4	9.2		1951	22.9	12.10.1978	-0.7	20.10.1993
Schwerin	68	1026.2	stark bew.	WSW	5	4.4	3.1	11.6	6.1	2.8	-1	9.8		1946	23.1	11.10.1978	-1.6	13.10.1992
Warnemünde	10	1025.2	bedeckt	W	11	9.6	7.3	11.3	9.6	8.9	9	7.4		1951	22.8	12.10.1978	-0.3	19.10.1993
Teterow	50	1025.4	stark bew.	WSW	8	7.1	6.0	11.7	6.7	4.8	1	7.5		1947	22.4	12.10.1978	-3.3	13.10.1973
Barth	7	1025.0	stark bew.	SW	4	8.4	7.3	11.2	8.8	8.3	8	5.8						
Greifswald	6	1025.2	bedeckt	WSW	9	8.0	6.6	12.7	9.0	7.5	5	6.0		1951	22.1	12.10.1978	-4.4	20.10.1993
Ueckermünde	7	1025.8	stark bew.	SW	8	6.6	5.6	12.7	7.9	5.9	4	5.1		1951	21.9	12.10.1967	-4.2	13.10.1973
Emden	12	1025.1	Nebel	still		4.2	3.7	11.5	8.0	3.9	4			1947	24.1	12.10.1978	-2.4	19.10.1993
Oldenburg	20	1025.4	Nebel	NE	4	2.2	1.9	13.6	8.2	2.2	2	3.7						
Bremen/Flugh.	5	1025.3	Nebel	E	5	3.2	2.5	14.9	8.5	3.1	2	4.5		1890	22.8	15.10.1990	-5.0	11.10.1936
Soltau	78	1026.0	Nebel	E	2	0.9	0.5	11.1	3.7	0.9	1	2.6		1947	25.1	11.10.1978	-4.8	19.10.1972
Boizenburg	46	1026.7	Nebel	still		0.4	0.4	11.7	5.1	0.4	1	5.6		1951	23.6	14.10.1990	-3.0	13.10.1992
Lüchow	18	1026.4	Nebel	still		0.7	0.5	11.5	3.4	0.7	1	9.8	0.1	1955	23.0	12.10.1967	-5.4	17.10.1959
Seehausen/Altm.	23	1026.7	Nebel	still		0.3	0.0	11.9	3.6	-0.2	-2	6.8						
Marnitz	85	1025.5	leicht bew.	still		2.5	1.6	11.4	5.6	0.6	-3	X						
Neuruppin	39	1026.6	Nebel	still		-0.6	-0.8	11.3	5.1	-0.8	-1	5.9						
Neubrandenburg	80	1025.9	bedeckt	SW	9	6.4	5.4	11.9	5.7	4.5	2	7.4						
Angermünde	55	1026.0	stark bew.	WSW	5	2.9	2.4	11.6	5.8	1.6	-4	2.4		1951	23.3	12.10.1967	-4.2	19.10.1993
Lingen	26	1024.1	Nebel	SSE	2	4.1	3.5	11.5	8.3	4.0	4			1951	24.3	15.10.1990	-2.7	19.10.1972
Münst.-Osn./Flugh.	53	1024.7	Nebel	NE	2	0.8	0.6	13.0	8.7	0.8	-0	1.9						
Osnabrück	97	1025.3	Nebel	ESE	8	4.4	4.4	13.9	9.0	3.5	1	1.9		1952	24.3	15.10.1990	-3.5	13.10.1952
Diepholz	43	1025.0	Nebel	E	4	2.6	2.6	11.7	6.6	2.4	0	1.0	0.3	1952	24.5	15.10.1990	-4.7	13.10.1952
Bad Salzuflen	139	1025.2	Nebel	EENE	4	1.8	1.1	15.2	9.0	1.8	0	3.9		1935	23.7	14.10.1986	-2.8	19.10.1972
Hannover/Flugh.	59	1025.4	Nebel	E	5	1.4	0.7	14.0	7.1	0.0	-1	6.7		1936	25.3	14.10.1986	-3.8	15.10.1943
Braunschweig	88	1026.1	Nebel	WSW	2	0.9	0.9	11.5	5.0	0.9	-2	4.8		1891	24.0	11.10.1921	-4.4	20.10.1908
Gardelegen	48	1026.3	Nebel	still		-0.8	-1.0	11.8	3.0	-1.0	-2	8.1						
Magdeburg	85	1026.5	Nebel	still		-0.6	-1.1	12.1	4.4	-1.1	-3	7.0		1947	25.5	14.10.1990	-4.0	20.10.1947
Potsdam	100	1026.9	wolkenlos	NW	5	2.0	1.7	10.1	5.7	2.0	-2	5.6		1893	24.7	11.10.1921	-6.3	20.10.1908
Berlin-Temp.	49	1026.4	wolkenlos	still		1.9	1.9	10.6	6.0	1.3	-4	6.9		1876	24.4	13.10.1967	-5.0	20.10.1908
Lindenberg	104	1026.8	Nebel	SW	4	1.2	0.6	10.3	5.1	1.2	-2	4.4		1947	24.2	12.10.1967	-2.4	13.10.1973
Manschnow	16	1026.5	wolkenlos	S	5	-0.5	-0.8	11.8	6.1	-0.8	-3	4.5						
Düsseldorfer/Flugh.	41	1023.7	leicht bew.	ESE	9	4.2	3.4	15.9	8.9	3.6	0	7.7		1969	26.0	11.10.1970	-3.0	15.10.1971
Bocholt	24	1024.2	Nebel	ENE	5	5.0	4.7	15.9	9.0	5.0	3	7.4		1947	24.3	13.10.1990	-2.8	19.10.1947
Essen	161	1024.0	leicht bew.	SE	15	7.3	4.8	16.2	10.7	7.2	3	7.7		1935	24.5	12.10.1990	-1.4	12.10.1952
Luedenscheid	392	1025.0	Nebel	still		3.4	2.8	15.3	8.0	1.5	-0	8.1						
Kahler Asten	859	-	leicht bew.	S	22	4.7	3.3	11.0	6.0	4.5	-1	5.6		1955	20.1	14.10.1990	-4.2	15.10.1971
Bad Lippspringe	158	1024.4	leicht bew.	NNE	5	7.7	5.4	16.2	9.9	4.5	1	5.7		1951	24.0	14.10.1990	-4.1	19.10.1972
Kassel	233	1025.8	Nebel	still		3.0	3.0	13.8	8.0	3.0	0	5.2		1951	23.7	15.10.1990	-2.9	19.10.1972
Göttingen	171	1026.8	Nebel	SSE	4	3.3	3.0	14.9	7.8	2.5	1	6.3		1947	24.2	12.10.1978	-5.8	16.10.1951
Leinefelde	356	1026.7	Nebel	NNE	4	1.6	1.4	12.8	7.0	2.8	0	5.9	0.0	1957	22.0	11.10.1979	-4.9	19.10.1972
Braunlage	610	1027.1	leicht bew.	NNW	4	0.7	0.1	10.7	4.2	0.5	-3	4.9		1936	22.9	11.10.1978	-4.2	19.10.1972
Brocken	1153	-	leicht bew.	N	8	6.0	-7.0	7.9	4.0	3.1	-5	9.0	Re	1951	18.6	11.10.1978	-5.8	18.10.1993
Artern	166	1027.2	Nebel	still		1.5	0.9	13.0	7.1	0.5	-0	4.6		1954	24.9	12.10.1967	-4.0	19.10.1972
Leipzig/Flugh.	149	1026.9	Nebel	S	5	1.3	0.8	11.8	6.5	0.8	1	7.1	0.0	1951	24.4	12.10.1967	-3.7	15.10.1959
Wittenberg	106	1026.6	Nebel	N	4	-1.3	-1.7	11.2	4.3	-1.3	-3	6.5		1951	24.0	12.10.1967	-3.4	19.10.1972
Oschatz	152	1026.6	wolkenlos	SSW	4	-0.1	-0.2	10.3	4.9	-0.3	-2	4.6						
Dresden/Flugh.	230	1026.7	Nebel	S	13	2.8	1.7	9.4	5.3	2.0	0	2.2		1917	24.1	14.10.1990	-3.5	19.10.1972
Doberlug-Kir.	100	1027.0	Nebel	SE	4	-1.7	-2.2	10.8	4.3	-2.0	-4	4.8		1951	25.0	15.10.1990	-5.1	13.10.1992
Cottbus	70	1027.3	wolkenlos	still		-2.0	-2.6	12.0	4.6	-2.4	-5	4.3		1951	25.9	15.10.1990	-5.3	13.10.1992
Görlitz	238	1027.1	wolkenlos	S	4	0.1	-1.2	9.2	4.4	-0.2	-2	1.6		1951	24.7	15.10.1990	-3.7	13.10.1973
Aachen	205	1022.9	leicht bew.	SE	4	5.2	4.2	17.7	9.9	5.0	2	9.8		1891	25.6	17.10.1930	-2.0	19.10.1972
Nürnberg	629	1024.7	leicht bew.	ESE	18	5.3	4.2	12.6	8.0	5.3	1	7.1		1947	21.0	15.10.1990	-3.0	13.10.1973
Köln-Bonn/Flugh.	100	1024.0	leicht bew.	ESE	11	6.0	4.1	16.7	9.0	3.5	1	8.5		1957	25.0	11.10.1970	-5.1	19.10.1972
Bendorf	129	1025.2	Nebel	WNW	4	4.1	4.1	17.1	8.2	3.2	1	7.0		1951	24.8	11.10.1967	-2.8	19.10.1955
Bad Marienberg	555	1025.9	leicht bew.	SE	9	4.0	3.8	13.3	7.9	4.0	2	8.8		1963	20.8	12.10.1990	-	