

Wetterkarte

ISSN 0936-5818

D 7311 A

Amtsblatt des Deutschen Wetterdienstes

Erscheint täglich
Nur Postbezug

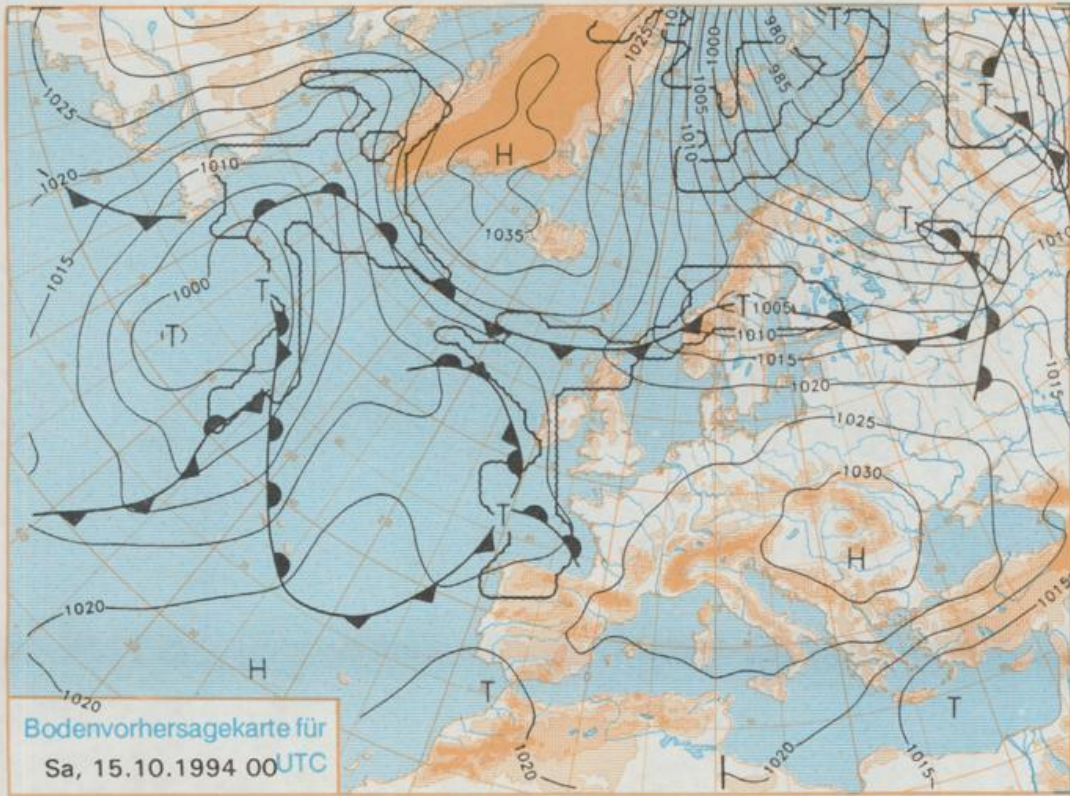
Druck und Verlag: Deutscher Wetterdienst, Zentralamt
Frankfurter Straße 135, 63067 Offenbach am Main
Postanschrift: 63004 (Postfach), Telefon: (069) 80 62-2283
Telex: (069) 4152871, Telefax: (069) 80 62-2484
Postgironkonto Frankfurt: BLZ 500 100 60, KINr. 490 31-606

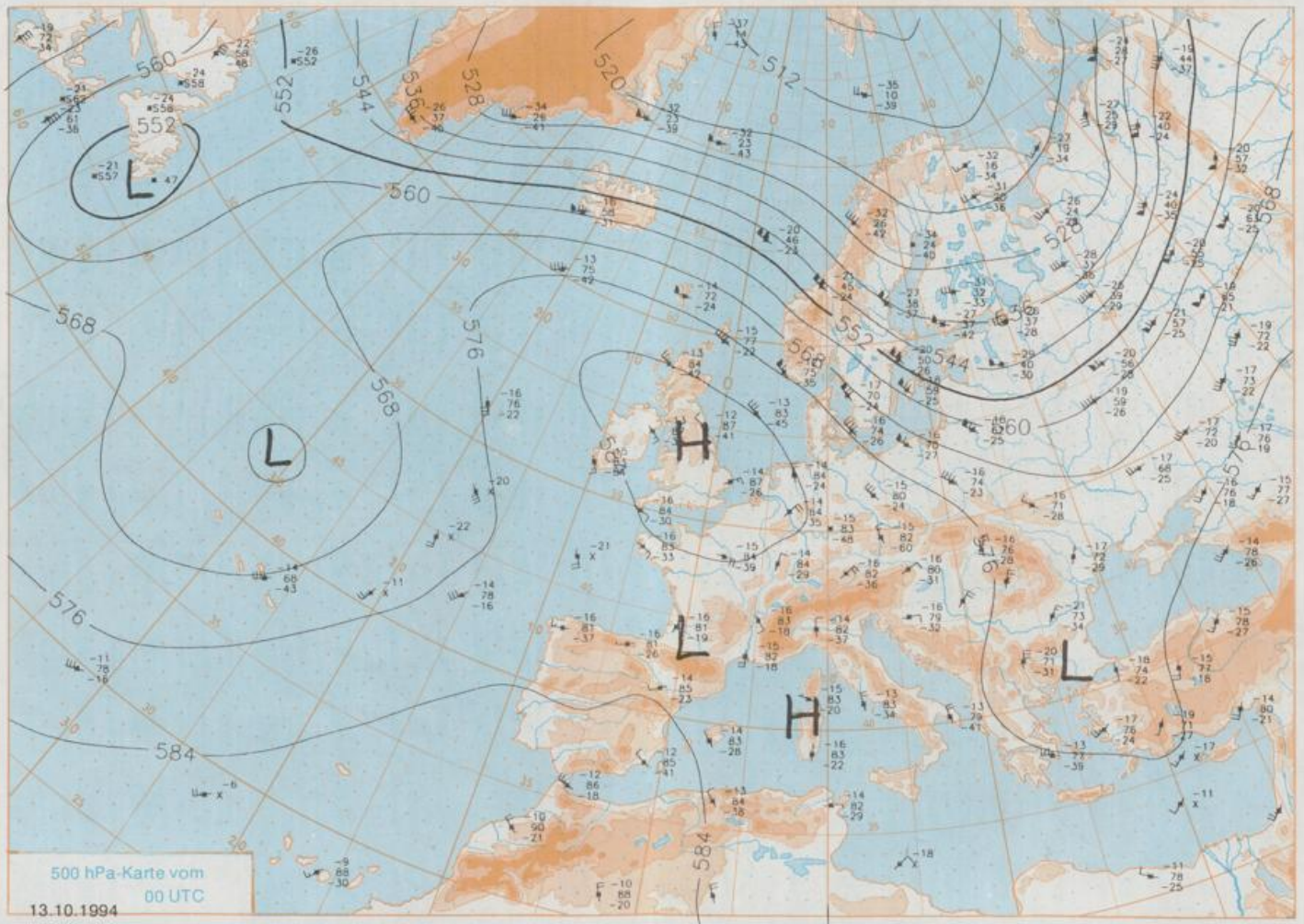
Schutzgebühr monatlich DM 26,-
einschließlich Versandkosten,
Einzelpreis DM 1,20
zuzüglich Versandkosten

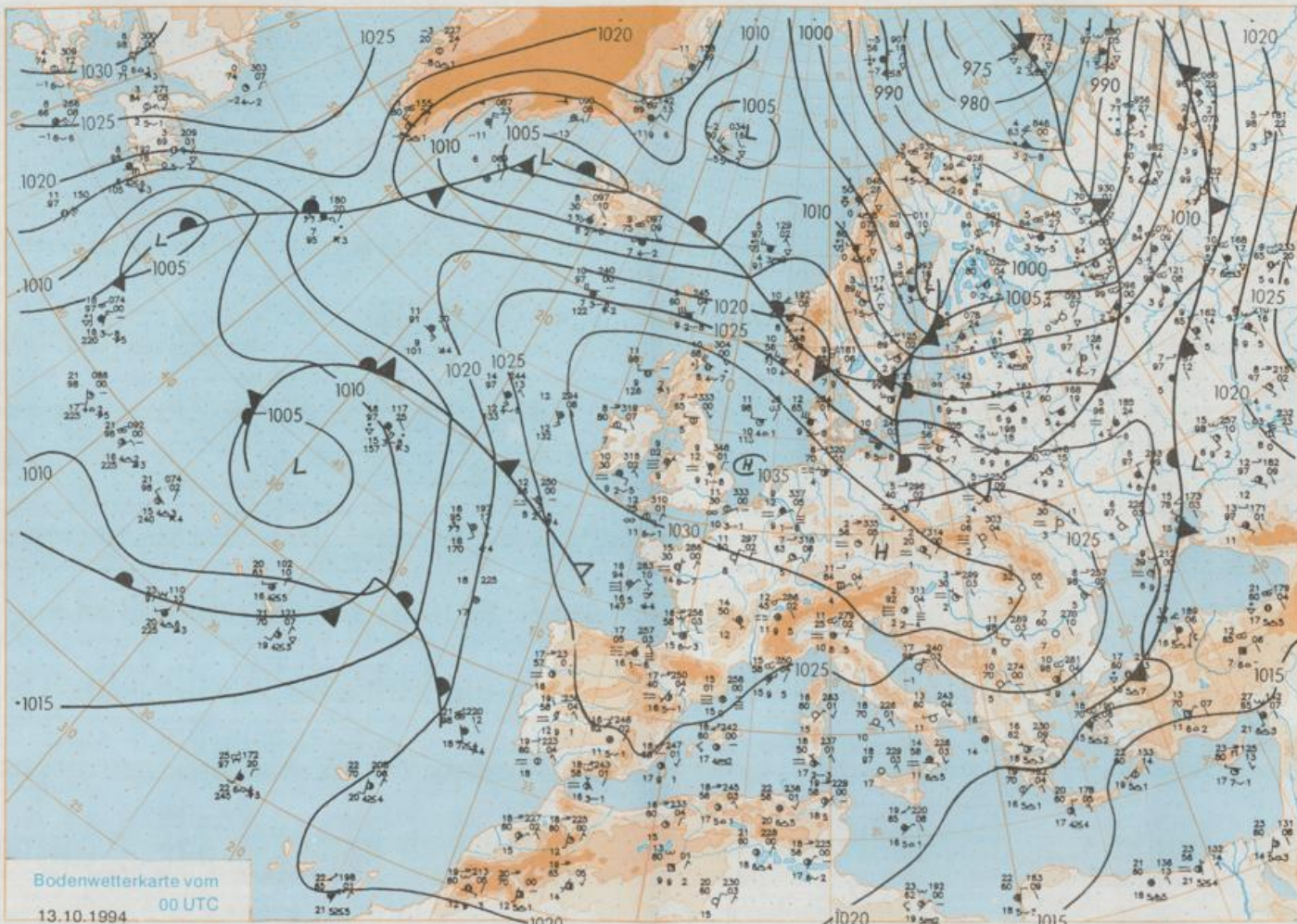
Jahrgang 1994

Donnerstag, den 13. Oktober

Nummer 286







Stereographische Projektion 1 : 30 000 000 60°N

Wettermeldungen von Donnerstag, dem 13. Oktober 1994 06 UTC

Station	Bar.-höhe (m)	Luftdr. red. NN (hPa)	Wetter	Deutschland										Extremwerte der Lufttemperatur in der Dekade vom 11.10. bis 20.10.				
				Wind km/h	Temperaturen (Grad C)					Sonne Vort. Std.	RR 24h mm	Schnee höhe cm	seit	Tmax Datum	Tmin Datum			
					Luft 2 m	Tau-punkt	Max Vortag	Mittel Min 2 m	Nacht 5 cm									
Helgoland	29	1032.8	stark bew.	NW	26	12.5	8.6	14.7	12.6	11.7	10	6.9	1952	18.5	16.10.1987	3.0	18.10.1973	
List / Sylt	29	1031.3	stark bew.	NW	28	11.8	9.0	12.9	11.4	10.9	10	6.4	1937	19.1	12.10.1978	1.0	12.10.1973	
Leck	13	1032.0	stark bew.	WNW	11	10.9	8.3	13.0	9.0	6.7	5	5.7	1974	23.2	12.10.1978	-5.9	18.10.1993	
Husum	37	1031.9	stark bew.	WNW	9	10.5	9.1	13.0	9.7	7.6	6	4.1						
Schleswig	48	1032.0	stark bew.	WNW	13	9.3	8.3	13.5	9.2	7.1	6	5.4	1947	23.9	12.10.1978	-2.8	20.10.1993	
Kiel	31	1031.2	stark bew.	W	13	9.3	7.6	13.4	9.4	7.1	5	5.3	1940	23.5	12.10.1978	-3.4	20.10.1993	
Arkona	42	1028.4	stark bew.	WNW	33	10.9	8.6	12.6	10.7	10.0	10	6.1	1951	19.4	12.10.1978	0.4	13.10.1973	
Norderney	16	1033.8	leicht bew.	NW	17	12.1	9.7	13.5	12.1	11.4	10	3.8	1947	22.9	12.10.1978	1.2	13.10.1973	
Bremerhaven	11	1033.1	leicht bew.	W	8	8.7	7.3	13.3	10.9	8.6	5	1.7	1949	23.7	15.10.1990	-0.6	20.10.1993	
Cuxhaven	12	1033.0	leicht bew.	WNW	15	10.7	8.5	13.9	11.2	9.7	6	5.8	1946	23.0	12.10.1978	-0.6	20.10.1993	
Hamburg/Flugh.	16	1032.6	leicht bew.	W	9	6.6	5.9	13.5	8.6	5.9	2	1.3	1891	23.3	11.10.1978	-4.2	11.10.1936	
Lübeck	15	1031.4	wolkig	W	4	7.0	6.2	13.2	7.3	5.0	1	0.8	1890	23.3	19.10.1921	-5.0	20.10.1993	
Boltenhagen	17	1030.9	leicht bew.	W	24	9.6	7.6	13.1	9.8	7.7	7	2.6	1951	22.9	12.10.1978	-0.7	20.10.1993	
Schwerin	68	1032.0	stark bew.	SW	15	6.2	4.6	12.8	7.9	6.1	5	1.6	1946	23.1	11.10.1978	-1.6	13.10.1992	
Warnemünde	10	1029.8	stark bew.	WNW	42	11.4	8.8	12.9	11.0	10.3	10	2.2	1951	22.8	12.10.1978	-0.3	19.10.1993	
Teterow	50	1030.2	bedeckt	W	15	8.4	7.1	12.2	8.7	7.2	6	1.2	1947	22.4	12.10.1978	-3.3	13.10.1973	
Barth	7	1029.3	stark bew.	WNW	22	10.6	8.1	13.0	10.4	9.4	8	3.8						
Greifswald	6	1029.0	bedeckt	WNW	21	10.3	7.9	13.6	9.4	7.4	6	2.2	1951	22.1	12.10.1978	-4.4	20.10.1993	
Ueckermünde	7	1029.5	bedeckt	W	13	9.6	8.2	13.2	9.0	8.0	7	1.8	1951	21.9	12.10.1967	-4.2	13.10.1973	
Emden	12	1034.0	leicht bew.	W	5	7.6	6.8	13.9	9.9	7.6	5	1.8	1947	24.1	12.10.1978	-2.4	19.10.1993	
Oldenburg	20	1033.6	Nebel	SW	2	3.4	2.7	11.6	6.6	2.9	1	0.1						
Bremen/Flugh.	5	1033.9	Nebel	WSW	5	2.8	2.2	10.2	7.8	2.8	1		1890	22.8	15.10.1990	-5.0	11.10.1936	
Soilau	78	1033.7	Nebel	W	8	6.8	6.5	11.0	7.2	6.7	7		1947	25.1	11.10.1978	-4.8	19.10.1972	
Boizenburg	46	1033.2	leicht bew.	W	13	5.9	5.9	12.8	7.5	5.7	5	0.5	1951	23.6	14.10.1990	-3.0	13.10.1992	
Lüchow	18	1032.9	stark bew.	W	8	6.5	6.5	14.4	7.2	5.4	4	6.7	1955	23.0	12.10.1967	-5.4	17.10.1959	
Seehausen/Altm.	23	1032.7	stark bew.	W	17	6.8	6.7	13.5	7.4	6.7	6	6.6						
Marnitz	85	1031.0	leicht bew.	WSW	13	6.1	5.1	12.9	8.9	5.6	4	X						
Neuruppin	39	1032.0	leicht bew.	W	8	6.2	5.8	15.4	7.9	5.9	5	7.3						
Neubrandenburg	80	1030.4	bedeckt	W	21	7.8	6.7	12.2	8.1	6.5	6	2.3						
Angermünde	55	1030.1	stark bew.	W	15	6.4	5.8	15.2	8.9	6.2	4	9.2	1951	23.3	12.10.1967	-4.2	19.10.1993	
Lingen	26	1033.8	Nebel	still	4	6.0	4.0	12.0	7.6	4.5	5	3.4	1951	24.3	15.10.1990	-2.7	19.10.1972	
Münst.-Osn./Flugh.	53	1034.3	Nebel	still	5	5.8	5.6	16.0	8.5	5.8	4	8.0						
Osnabrück	97	1034.8	Nebel	still	1	7.1	6.9	16.3	8.7	7.1	4	8.2	1952	24.3	15.10.1990	-3.5	13.10.1952	
Diepholz	43	1034.3	Nebel	W	2	3.5	3.5	13.3	8.1	3.5	3	2.9	1952	24.5	15.10.1990	-4.7	13.10.1952	
Bad Salzungen	139	1034.2	Nebel	S	4	7.2	6.6	16.3	8.1	6.3	4	9.1	1935	23.7	14.10.1986	-2.8	19.10.1972	
Hannover/Flugh.	59	1033.5	Nebel	WSW	5	6.3	5.7	13.1	7.4	5.8	4	3.9	1936	25.3	14.10.1986	-3.8	15.10.1943	
Braunschweig	88	1033.7	Nebel	WSW	5	6.5	6.5	14.4	9.1	6.1	4	8.8	1891	24.0	11.10.1921	-4.4	20.10.1908	
Gardelegen	48	1033.3	Nebel	W	11	6.4	6.2	15.9	7.8	5.9	4	7.7						
Magdeburg	85	1033.5	Nebel	still	4	4.1	3.6	17.5	8.4	4.1	2	9.2	1947	25.5	14.10.1990	-4.0	20.10.1947	
Potsdam	100	1032.6	Nebel	W	17	6.7	6.5	14.9	8.2	6.0	4	9.0	1893	24.7	11.10.1921	-6.3	20.10.1908	
Berlin-Temp.	49	1031.7	stark bew.	W	17	7.4	6.6	15.8	9.5	6.5	5	8.8	1876	24.4	13.10.1967	-5.0	20.10.1908	
Lindenberg	104	1031.3	Nebel	W	18	6.1	5.8	15.8	8.5	6.0	4	7.7	1947	24.2	12.10.1967	-2.4	13.10.1973	
Manschnow	16	1030.5	stark bew.	W	9	6.7	5.7	16.3	7.8	6.1	3	6.2						
Düsseldorf/Flugh.	41	1033.9	bedeckt	NE	13	7.4	6.9	18.5	8.7	4.4	2	9.2	1969	26.0	11.10.1970	-3.0	15.10.1971	
Bocholt	24	1034.2	Nebel	ENE	9	7.1	6.8	16.3	8.9	7.1	6	9.1	0.0	1947	24.3	13.10.1990	-2.8	19.10.1947
Essen	161	1034.0	Nebel	ENE	13	6.7	6.3	17.4	10.7	6.6	6	9.3	1935	24.5	12.10.1990	-1.4	12.10.1952	
Luedenscheid	392	1034.5	Nebel	E	5	2.2	1.6	17.3	8.8	1.6	0	10.1						
Kahler Asten	859	-	leicht bew.	ENE	18	5.9	2.5	15.5	9.0	5.6	-3	10.3	1955	20.1	14.10.1990	-4.2	15.10.1971	
Bad Lippspringe	158	1034.5	leicht bew.	still	4	3.2	2.7	17.5	7.6	2.9	0	9.9	1951	24.0	14.10.1990	-4.1	19.10.1972	
Kassel	233	1034.0	Nebel	N	4	4.9	4.7	15.9	8.0	3.6	1	5.6	1951	23.7	15.10.1990	-2.9	19.10.1972	
Göttingen	171	1034.3	Nebel	SW	2	6.1	5.8	15.5	7.2	3.2	0	7.1	1947	24.2	12.10.1978	-5.8	16.10.1951	
Leinefelde	356	1034.1	Nebel	ESE	4	5.1	5.0	16.1	7.8	4.1	2	10.1	1957	22.0	11.10.1979	-4.9	19.10.1972	
Braunlage	610	1034.5	leicht bew.	N	4	2.9	1.4	17.6	6.8	1.4	-1	9.8	1936	22.9	11.10.1978	-4.2	19.10.1972	
Brocken	1153	-	leicht bew.	N	31	9.9	-0.3	14.1	9.0	5.5	1	10.1	1951	18.8	11.10.1978	-5.8	18.10.1993	
Artern	166	1034.7	Nebel	W	4	4.6	4.2	17.0	8.7	3.5	2	5.6	1954	24.9	12.10.1967	-4.0	19.10.1972	
Leipzig/Flugh.	149	1034.0	Nebel	SW	9	5.6	4.9	16.5	9.0	5.5	4	9.4	0.1	1951	24.4	12.10.1967	-3.7	15.10.1959
Wittenberg	106	1033.1	Nebel	W	4	5.1	4.7	17.1	9.0	4.9	2	8.5	1951	24.0	12.10.1967	-3.4	19.10.1972	
Oschatz	152	1033.1	leicht bew.	WSW	13	6.5	6.3	16.7	8.6	5.4	2	8.9						
Dresden/Flugh.	230	1033.0	stark bew.	W	9	7.3	6.5	16.2	9.6	5.9	5	9.7	1917	24.1	14.10.1990	-3.5	19.10.1972	
Doberlug-Kir.	100	1032.9	Nebel	WSW	5	5.7	5.5	17.2	7.7	4.5	1	8.8	1951	25.0	15.10.1990	-5.1	13.10.1992	
Cottbus	70	1032.2	leicht bew.	WSW	9	5.9	5.5	17.2	8.0	4.4	1	7.9	1951	25.9	15.10.1990	-5.3	13.10.1992	
Görlitz	238	1031.9	stark bew.	W	11	7.7	6.0	15.0	8.8	5.0	2	9.3	1951	24.7	15.10.1990	-3.7	13.10.1973	
Aachen	205	1033.1	Nebel	NNE	4	5.5	5.5	18.2	11.0	5.5	3	10.0	1891	25.6	17.10.1930	-2.0	19.10.1972	
Nürnberg	629	1032.9	leicht bew.	ENE	11	6.6	5.6	17.7	11.7	6.6	2	9.8	1947	21.0	15.10.1990	-3.0	13.10.1973	
Köln-Bonn/Flugh.	100	1033.9	leicht bew.	ESE	8	1.2	0.5	19.5	8.7	0.9	-1	9.6	1957	25.0	11.10.1970	-5.1	19.10.1972	
Bendorf	129	1033.7	Nebel	still	5	5.2	5.2	17.8	9.0	5.2	3	5.4	0.0	1951	24.8	11.10.1967	-2.8	19.10.1955
Bad Marienberg	555	1032.9	leicht bew.	E	4	7.2	5.8	19.1	11.6	6.2	1	10.3	1963	20.8	12.10.1990	-2.4	18.10.1992	
Gießen	195	1033.8	Nebel	NNW	11	5.1	4.9	18.2	8.4	4.0	2	7.1	1939	22.7	15.10.1990	-3.3	19.10.1972	
Bad Hersfeld	225	1034.4																