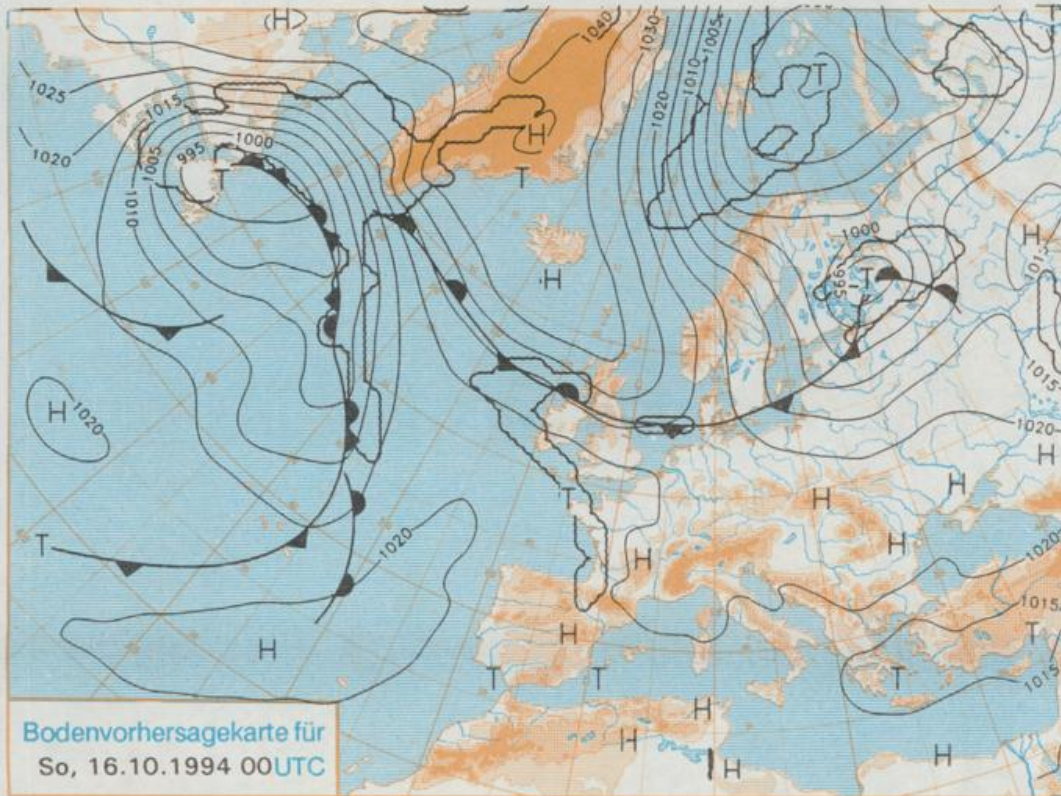


Erscheint täglich
Nur PostbezugDruck und Verlag: Deutscher Wetterdienst, Zentralamt
Frankfurter Straße 135, 63067 Offenbach am Main
Postanschrift: 63004 (Postfach), Telefon: (069) 80 62-2283
Telex: (069) 4152871, Telefax: (069) 80 62-2484
Postgirokonto Frankfurt: BLZ 500 100 60, KINr. 490 31-806Schutzgebühr monatlich DM 26,-
einschließlich Versandkosten,
Einzelpreis DM 1.20
zuzüglich Versandkosten

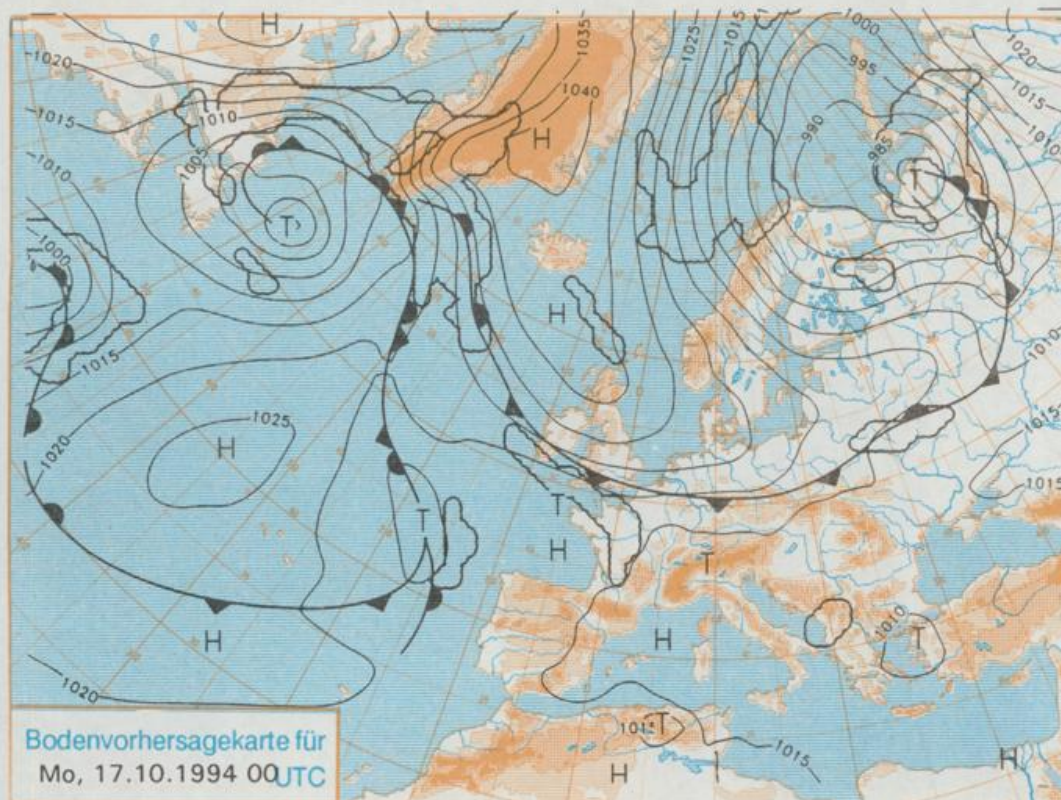
Jahrgang 1994

Freitag, den 14. Oktober

Nummer 287



Stereographische Projektion 1 : 60 000 000 60°N



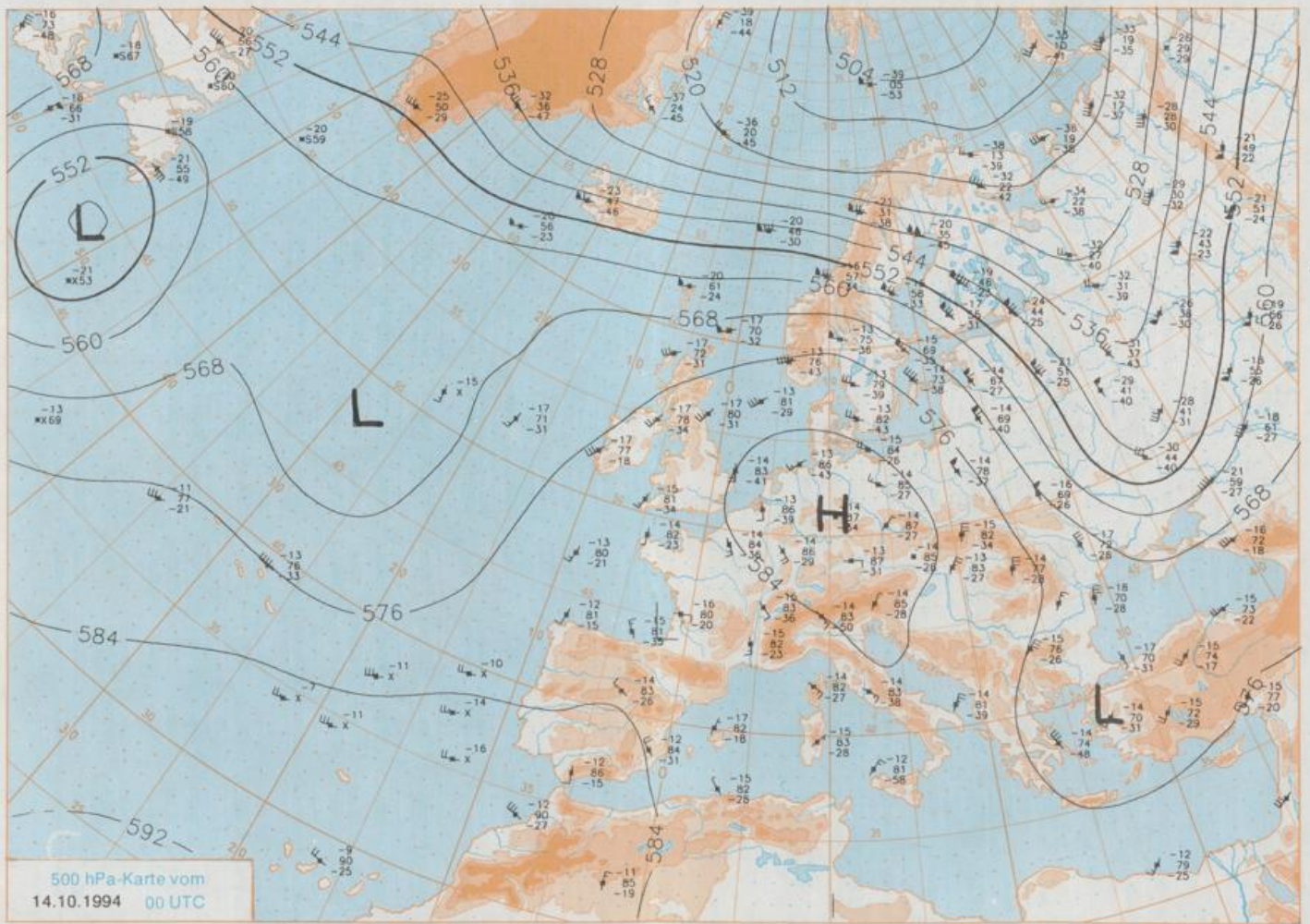
Deutschland-Vorhersage für Sonntag, 16.10.1994

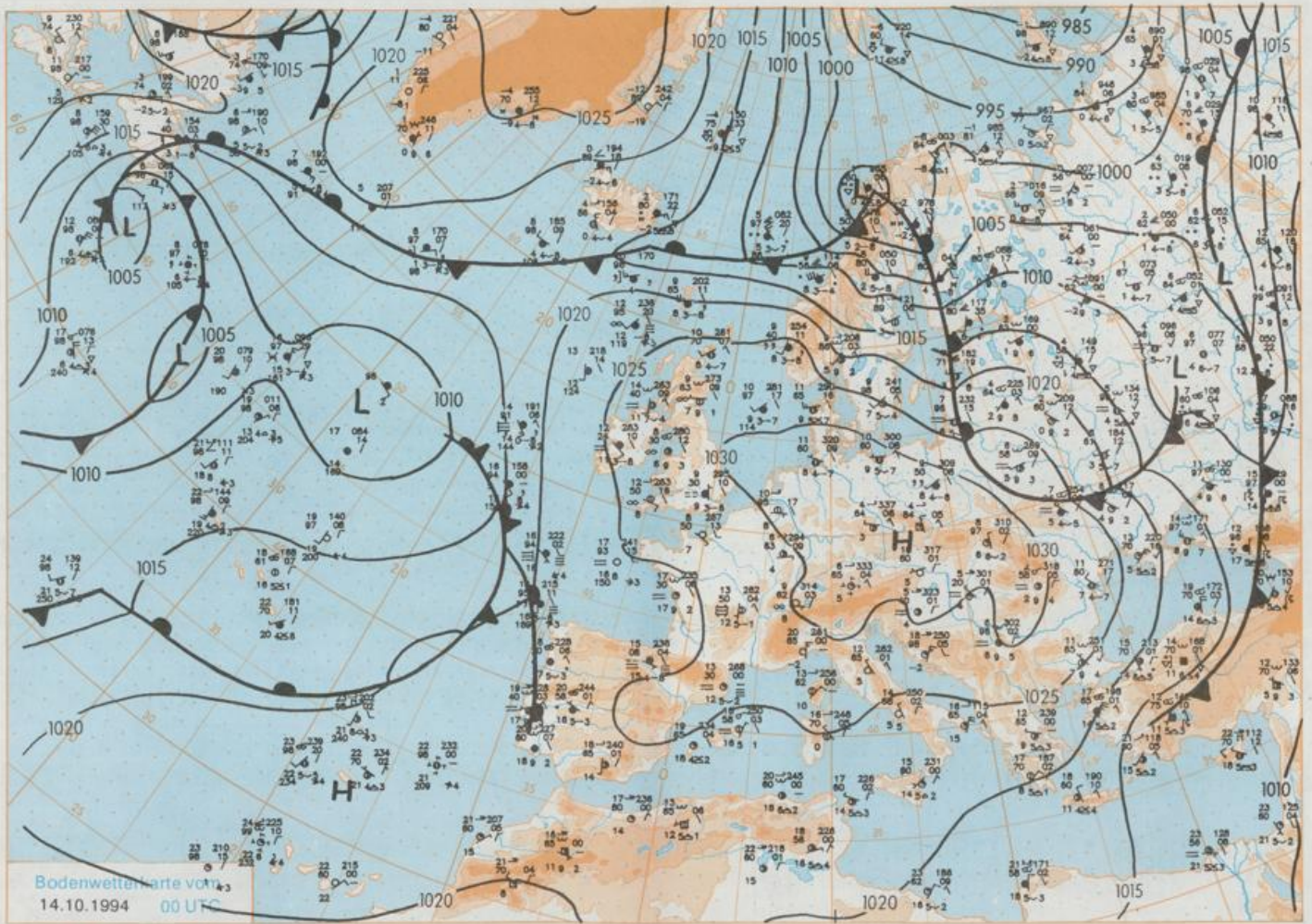
Das umfangreiche Hoch über Mitteleuropa (Freitag 00 UTC) verlagert sich unter allmählicher Auflösung zum Schwarzen Meer. Gleichzeitig zieht ein Tief von Norwegen nach Rußland. Seine Kaltfront kommt dabei südwärts voran und überquert von Sonntag auf Montag unter Abschwächung Deutschland südwärts. Ihr folgt am Wochenanfang Meereskaltluft polaren Ursprungs, die im weiteren Verlauf rasch unter Hochdruckeinfluß kommt.

In Norddeutschland Durchzug stärkerer Wolkenfelder und vor allem nördlich der Mittelgebirge etwas Regen. Im Süden nach Auflösung von Frühnebbefeldern sonnig. Tiefsttemperaturen in der Nacht zu Sonntag 3 bis 8 Grad C. Höchsttemperaturen zwischen 10 Grad C im Norden und 17 Grad C im Süden. Im Norden auffrischender Wind aus nördlichen Richtungen, im Süden schwachwindig.

Weitere Aussichten für Montag, 17.10.1994

Im Norden und Osten wechselnde Bewölkung mit einzelnen Regen- oder Graupelschauern. Sonst heiter bis wolkig und meist trocken. Merklich kühler.





Stereographische Projektion 1 : 30 000 000 60°N

Wettermeldungen von Freitag, dem 14. Oktober 1994 06 UTC

Station	Bar.- höhe (m)	Luftdr. red.NN (hPa)	Wetter	Wind km/h	Temperaturen (Grad C)					Sonne Vort. Std.	RR 24h mm	Schnee höhe cm	Extremwerte der Lufttemperatur					
					Luft 2 m	Tauf- punkt	Max Vortag	Mittel 2 m	Min 2 m				Nacht 5 cm	in der Dekade	Datum	vom 11.10. bis 20.10.		
																Tmax	Tmin	Datum
Helgoland	8	1029.1	wolkig	S	13	11.7	10.3	14.0	12.5	11.5	9	4.5		1952	18.5	16.10.1987	3.0	18.10.1973
List / Sylt	29	1028.6	wolkig	WSW	15	11.0	10.0	13.7	11.8	10.1	8	0.3		1937	19.1	12.10.1978	1.0	12.10.1973
Leck	13	1029.1	Nebel	SSW	5	6.5	6.1	13.0	11.3	6.5	4			1974	23.2	12.10.1978	-5.9	18.10.1993
Husum	37	1029.4	wolkig	SSW	8	8.5	7.8	13.0	11.0	8.3	6							
Schleswig	48	1029.4	stark bew.	WSW	8	8.9	8.0	12.7	10.5	8.9	8			1947	23.9	12.10.1978	-2.8	20.10.1993
Kiel	31	1029.1	stark bew.	WSW	8	8.9	7.3	12.5	10.1	8.6	6			1940	23.5	12.10.1978	-3.4	20.10.1993
Arkona	42	1028.6	stark bew.	W	28	9.2	8.0	12.3	11.1	9.2	9	0.1		1951	19.4	12.10.1978	0.4	13.10.1973
Norderney	16	1028.7	wolkenlos	SSE	13	8.5	7.9	13.7	11.6	8.1	6	5.0		1947	22.9	12.10.1978	1.2	13.10.1973
Bremerhaven	11	1029.3	Nebel	SE	5	5.0	5.0	13.6	10.4	5.0	5	4.0		1949	23.7	15.10.1990	-0.6	20.10.1993
Cuxhaven	12	1029.5	Nebel	SSW	9	9.4	7.9	13.8	11.5	9.4	9	2.6		1946	23.0	12.10.1978	-0.6	20.10.1993
Hamburg/Flugh.	16	1030.2	bedeckt	NW	4	7.9	7.1	13.5	9.6	5.0	2	1.6		1891	23.3	11.10.1978	-4.2	11.10.1936
Lübeck	15	1030.0	bedeckt	WNW	8	7.5	7.1	13.0	8.8	4.0	1		0.0	1890	23.3	19.10.1921	-5.0	20.10.1993
Boltenhagen	17	1029.8	stark bew.	W	17	7.3	6.5	12.7	9.9	5.9	5			1951	22.9	12.10.1978	-0.7	20.10.1993
Schwerin	68	1029.9	Nebel	WSW	11	7.1	6.6	12.2	9.3	5.6	3			1946	23.1	11.10.1978	-1.6	13.10.1992
Warnemünde	10	1029.5	Nebel	W	9	8.6	7.6	12.1	11.3	8.6	9			1951	22.8	12.10.1978	-0.3	19.10.1993
Teterow	50	1029.5	Nebel	WSW	8	7.1	6.9	11.9	10.4	7.0	4			1947	22.4	12.10.1978	-3.3	13.10.1973
Barth	7	1029.3	bedeckt	W	15	9.5	8.1	12.5	11.0	9.5	9							
Greifswald	6	1029.2	stark bew.	WSW	13	9.3	8.0	12.3	11.1	8.7	7			1951	22.1	12.10.1978	-4.4	20.10.1993
Ueckermünde	7	1030.0	stark bew.	WSW	13	8.7	7.8	12.3	11.1	8.6	8			1951	21.9	12.10.1967	-4.2	13.10.1973
Emden	12	1028.9	Nebel	ESE	5	6.5	6.0	16.0	10.3	6.0	4	8.6		1947	24.1	12.10.1978	-2.4	19.10.1993
Oldenburg	20	1029.1	Nebel	E	4	3.5	2.9	15.7	8.4	3.5	1	4.9						
Bremen/Flugh.	5	1029.4	Nebel	ESE	4	3.7	3.0	15.2	7.7	3.2	2	5.5		1890	22.8	15.10.1990	-5.0	11.10.1936
Soltau	78	1030.2	Nebel	SE	4	3.9	3.5	14.4	8.2	3.6	3	1.9		1947	25.1	11.10.1978	-4.8	19.10.1972
Boizenburg	46	1030.5	Nebel	still	5.9	5.9	12.6	9.2	4.7	5	2.1			1951	23.6	14.10.1990	-3.0	13.10.1992
Lüchow	18	1030.4	Nebel	S	4	3.9	3.7	12.7	8.1	3.3	2	1.5		1955	23.0	12.10.1967	-5.4	17.10.1959
Seehausen/Altm.	23	1030.9	Nebel	S	4	4.5	4.4	13.0	9.2	4.5	4	0.6						
Marnitz	85	1029.6	Nebel	WSW	4	5.5	4.8	11.8	9.9	5.3	2	X						
Neuruppin	39	1030.7	Nebel	W	4	8.4	7.8	11.1	9.9	8.4	8							
Neubrandenburg	80	1030.1	Nebel	WSW	15	7.6	7.3	11.5	10.4	7.4	6	0.0						
Angermünde	55	1030.0	bedeckt	W	17	9.9	8.6	11.2	10.0	9.7	8	0.0		1951	23.3	12.10.1967	-4.2	19.10.1993
Lingen	26	1028.0	wolkenlos	ENE	5	4.1	3.4	16.4	9.0	4.0	2	6.9		1951	24.3	15.10.1990	-2.7	19.10.1972
Münst.-Osn./Flugh.	53	1029.1	Nebel	E	2	1.7	1.7	14.8	8.0	1.7	0	5.1						
Osnabrück	97	1029.5	Nebel	E	5	4.8	4.6	15.3	9.4	4.8	2	6.4		1952	24.3	15.10.1990	-3.5	13.10.1952
Diepholz	43	1029.7	Nebel	SE	4	4.0	4.0	16.4	8.0	3.2	2	5.6		1952	24.5	15.10.1990	-4.7	13.10.1952
Bad Salzungen	139	1029.8	Nebel	still	2.4	1.8	1.4	14.2	8.7	1.8	1	4.2		1935	23.7	14.10.1986	-2.8	19.10.1972
Hannover/Flugh.	59	1029.4	Nebel	E	8	2.3	1.6	12.6	7.7	2.0	1	0.7		1936	25.3	14.10.1986	-3.8	15.10.1943
Braunschweig	88	1030.6	leicht bew.	S	4	3.5	3.3	11.5	8.5	3.4	1			1891	24.0	11.10.1921	-4.4	20.10.1908
Gardelegen	48	1030.4	Nebel	SW	4	8.2	8.0	12.3	8.2	5.4	3	0.1						
Magdeburg	85	1031.2	Nebel	still	5.3	4.8	11.8	8.0	3.8	1	0.3			1947	25.5	14.10.1990	-4.0	20.10.1947
Potsdam	100	1031.1	stark bew.	WSW	5	9.4	8.8	10.7	9.6	9.4	9			1893	24.7	11.10.1921	-6.3	20.10.1908
Berlin-Temp.	49	1030.9	stark bew.	W	8	10.0	8.5	11.3	10.2	10.0	10			1876	24.4	13.10.1967	-5.0	20.10.1908
Lindenberg	104	1030.7	stark bew.	W	8	9.6	8.1	10.1	9.0	9.5	10			1947	24.2	12.10.1967	-2.4	13.10.1973
Manschnow	16	1030.5	stark bew.	W	8	10.0	7.7	10.5	9.4	9.9	10							
Düsseld./Flugh.	41	1028.4	wolkenlos	E	4	3.9	3.3	17.4	9.9	3.8	1			1969	26.0	11.10.1970	-3.0	15.10.1971
Bocholt	24	1028.0	wolkenlos	E	4	5.9	5.6	15.5	9.5	5.9	2	6.5		1947	24.3	13.10.1990	-2.8	19.10.1947
Essen	161	1028.3	leicht bew.	NE	5	8.5	5.9	15.0	10.8	7.0	4	7.2		1935	24.5	12.10.1990	-1.4	12.10.1952
Ludenscheid	392	1029.3	leicht bew.	ENE	4	5.6	4.5	17.3	9.4	4.8	2	9.1						
Kahler Asten	859	-	leicht bew.	S	17	10.1	3.3	14.6	9.7	8.9	4	8.7		1955	20.1	14.10.1990	-4.2	15.10.1971
Bad Lippspringe	158	1028.9	leicht bew.	ESE	4	5.9	5.0	17.3	8.4	4.3	1	9.1		1951	24.0	14.10.1990	-4.1	19.10.1972
Kassel	233	1031.1	Nebel	SSW	4	2.9	2.7	15.3	8.5	2.5	0	5.7		1951	23.7	15.10.1990	-2.9	19.10.1972
Göttingen	171	1031.5	Nebel	SSE	8	2.8	2.5	14.4	7.3	2.7	1	3.8		1947	24.2	12.10.1978	-5.8	16.10.1951
Leinefelde	356	1031.6	Nebel	still	1.7	1.5	1.5	13.5	7.5	1.7	1	4.5		1957	22.0	11.10.1979	-4.9	19.10.1972
Braunlage	610	1031.0	leicht bew.	NNW	4	6.0	3.7	15.4	6.6	3.8	1	8.4		1936	22.9	11.10.1978	-4.2	19.10.1972
Brocken	1153	-	leicht bew.	S	15	12.8	1.7	11.6	11.7	11.1	1	8.9	Re	1951	18.6	11.10.1978	-5.8	18.10.1993
Artern	166	1031.6	Nebel	still	5.8	5.4	12.5	7.1	5.5	3	1.6	0.2		1954	24.9	12.10.1967	-4.0	19.10.1972
Leipzig/Flugh.	149	1031.5	Nebel	ESE	8	7.0	6.6	14.1	8.4	6.8	4	5.8		1951	24.4	12.10.1967	-3.7	15.10.1959
Wittenberg	106	1031.2	bedeckt	SW	5	8.1	7.3	10.5	8.0	8.1	8			1951	24.0	12.10.1967	-3.4	19.10.1972
Oschatz	152	1031.0	Nebel	still	6.8	6.8	13.4	7.7	3.5	2	5.4							
Dresden/Flugh.	230	1031.4	leicht bew.	SE	5	3.4	2.9	13.0	8.5	3.2	2	4.9		1917	24.1	14.10.1990	-3.5	19.10.1972
Doblerug-Kir.	100	1031.2	bedeckt	still	7.4	7.0	10.0	7.5	6.7	5				1951	25.0	15.10.1990	-5.1	13.10.1992
Cottbus	70	1031.5	Sprühregen	WSW	8	8.2	7.6	10.0	8.6	8.2	8	0.0		1951	25.9	15.10.1990	-5.3	13.10.1992
Görlitz	238	1031.5	Nebel	WSW	5	6.0	4.8	12.4	8.2	6.0	4	6.1		1951	24.7	15.10.1990	-3.7	13.10.1973
Aachen	205	1027.0	leicht bew.	SE	4	5.7	4.2	12.9	8.8	5.4	2	4.3		1891	25.6	17.10.1930	-2.0	19.10.1972
Nürnberg	629	1028.3	leicht bew.	ESE	17	8.3	4.0	15.5	9.7	7.2	5	9.8		1947	21.0	15.10.1990	-3.0	13.10.1973
Köln-Bonn/Flugh.	100	1028.7	leicht bew.	SE	8	4.2	3.0	16.7	9.0	4.1	2	6.8		1957	25.0	11.10.1970	-5.1	19.10.1972
Bendorf	129	1029.6	Nebel	ENE	4	4.1	4.1	17.9	9.2	4.0	2	6.3	0.0	1951	24.8	11.10.1967	-2.8	19.10.1955
Bad Marienberg	555	1029.4	leicht bew.	ESE	9	8.7	4.1	16.7	8.2	8.5	3	8.4						