

Wetterkarte

ISSN 0936-5818

D 7311 A

Amtsblatt des Deutschen Wetterdienstes

Erscheint täglich
Nur Postbezug

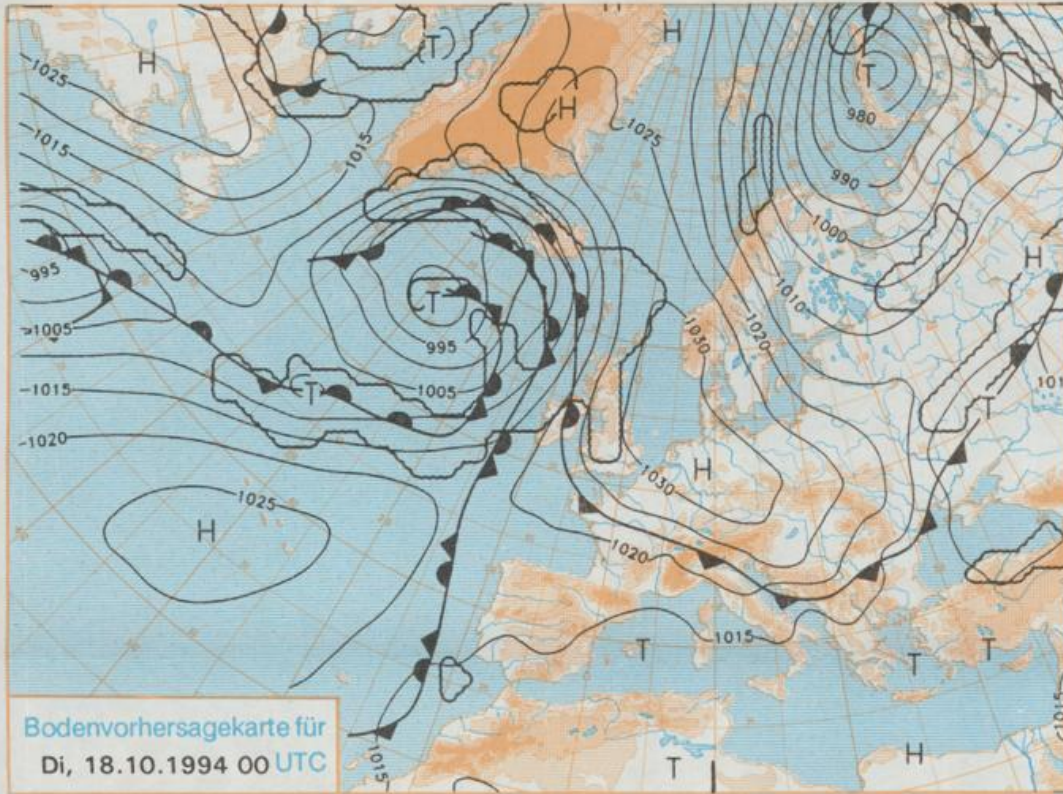
Druck und Verlag: Deutscher Wetterdienst, Zentralamt
Frankfurter Straße 135, 63087 Offenbach am Main
Postanschrift: 63004 (Postfach), Telefon: (069) 80 62-2283
Telex: (069) 4152871, Telefax: (069) 80 62-2484
Postgirokonto Frankfurt: BLZ 500 100 60, KINr. 490 31-606

Schutzgebühr monatlich DM 26,-
einschließlich Versandkosten,
Einzelpreis DM 1.20
zuzüglich Versandkosten

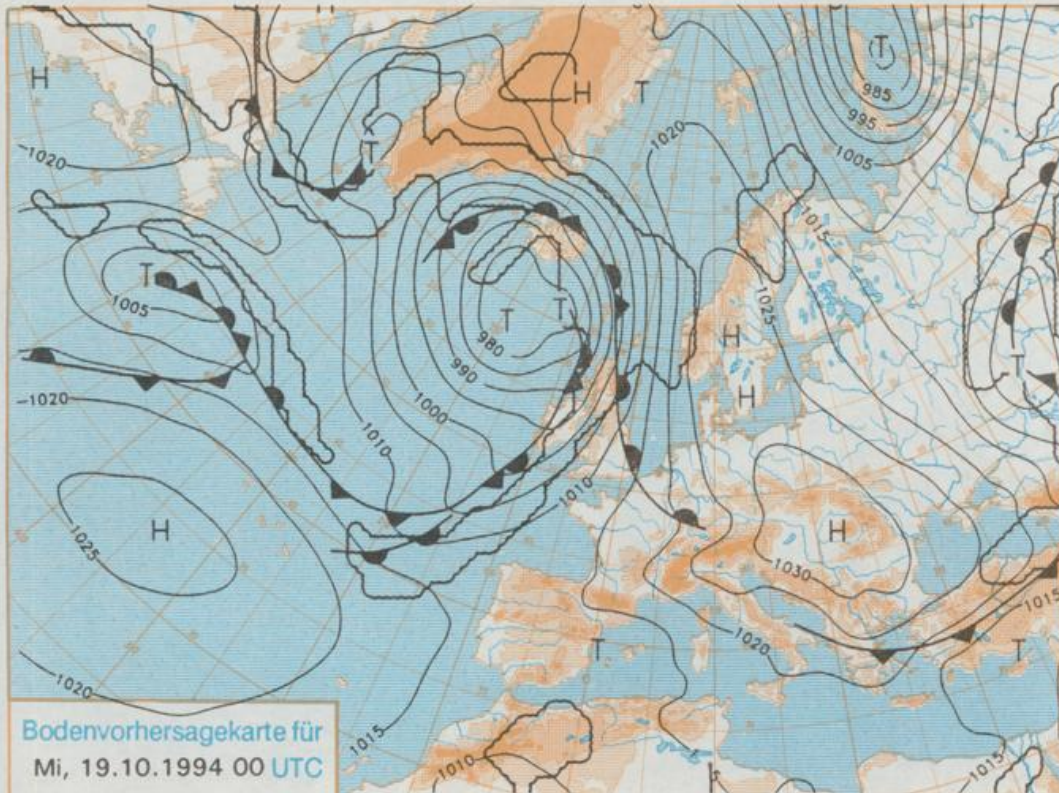
Jahrgang 1994

Sonntag, den 16. Oktober

Nummer 289



Stereographische Projektion 1 : 60 000 000 60°N



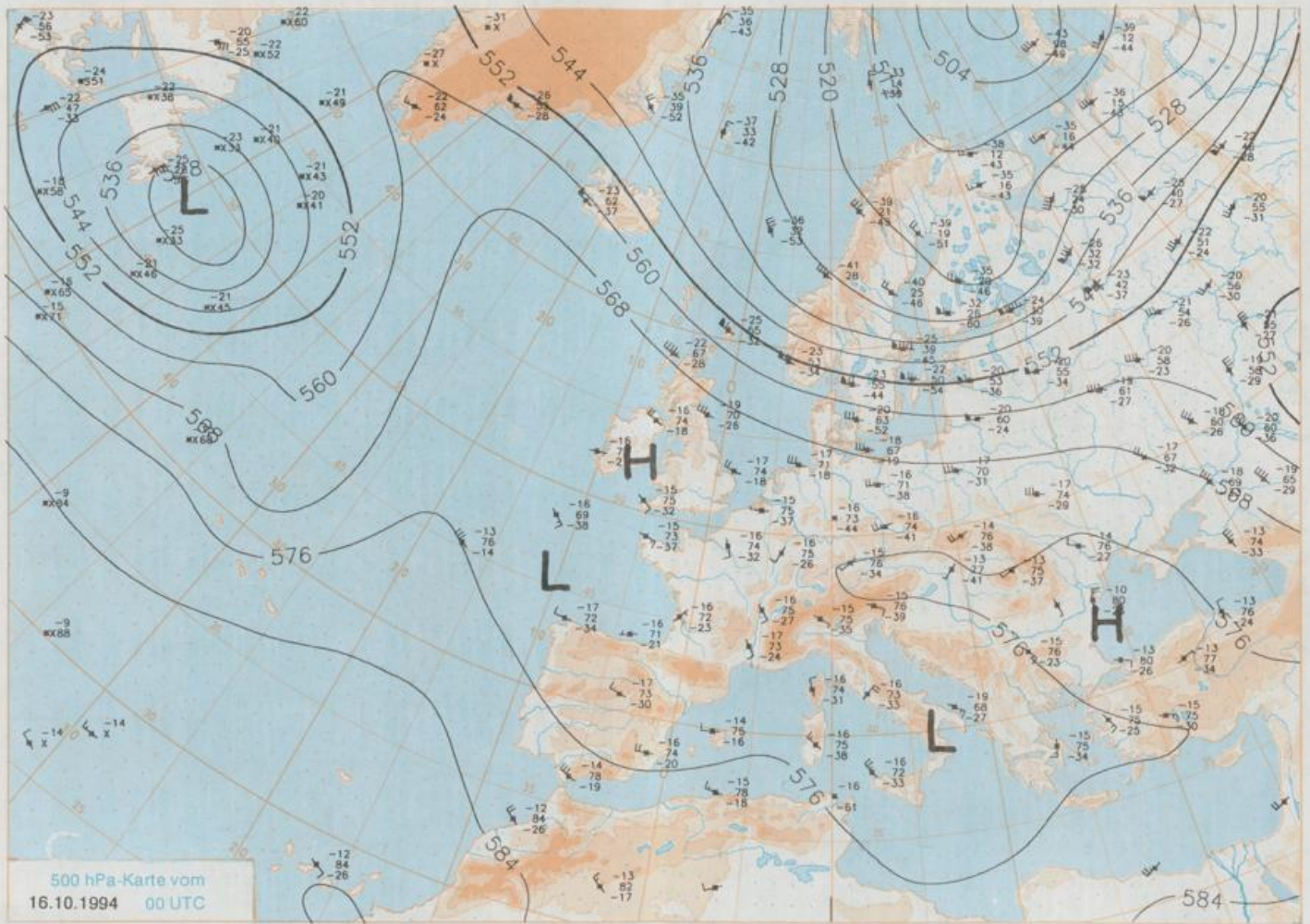
Deutschland-Vorhersage für Dienstag, 18.10.1994

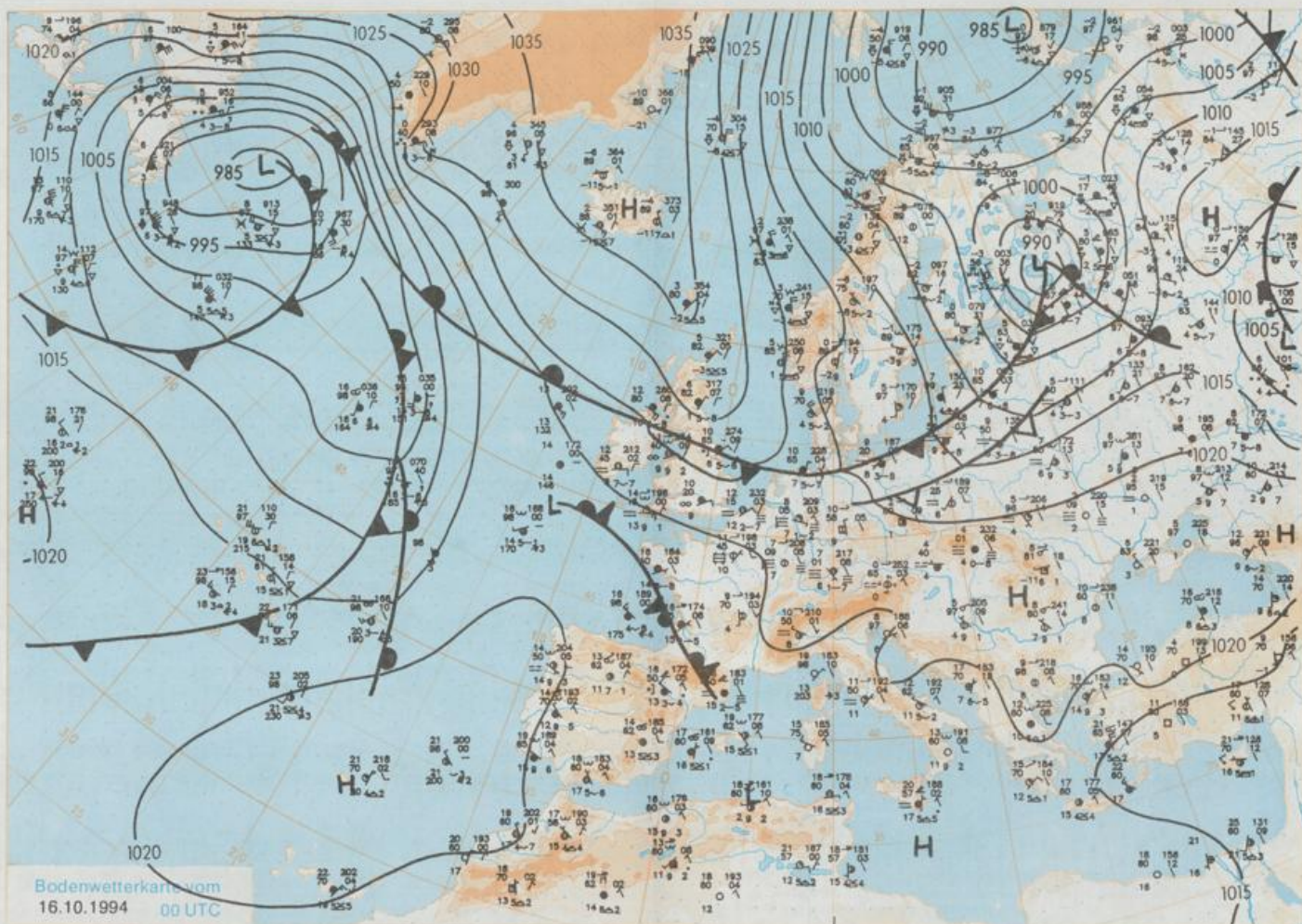
Die am Sonntag früh 00 UTC über dem deutschen Küstenraum liegende Kaltfront überquert Deutschland bis Dienstag 00 UTC. Auf ihrer Rückseite fließt Kaltluft arktischen Ursprungs nach Mitteleuropa, die von Nordwesten rasch unter Hochdruckeinfluß gelangt. Im weiteren Verlauf wird auf der Vorderseite eines ausgeprägten atlantischen Tiefsrucksystems wieder mildere Luft nach Deutschland geführt.

Sonnig, nur zeitweise wolkig, trocken. Frühtemperaturen minus 3 bis plus 2 Grad C. Tageshöchsttemperaturen zwischen 8 Grad C an der Oder und 13 Grad C am Oberrhein. Schwacher, am Tage etwas auflebender Wind, vorherrschend aus Südost.

Weitere Aussichten für Mittwoch, 19.10.1994

Anfangs sonnig, am Nachmittag im Westen aufkommende Bewölkung, aber noch trocken. Temperaturanstieg.





Wettermeldungen von Sonntag, dem 16. Oktober 1994 06 UTC

Deutschland

Station	Bar.-höhe (m)	Luftdr. red.NN (hPa)	Wetter	Wind km/h	Temperaturen (Grad C)					Sonne Vorst.	RR 24h mm	Schnee höhe cm	Extremwerte der Lufttemperatur in der Dekade vom 11.10. bis 20.10.					
					Luft 2 m	Tau-punkt	Max Vortag	Mittel 2 m	Nacht 5 cm				seit	Tmax Datum	Tmin Datum			
Helgoland	8	1023.6	wolkig	N	39	10.1	3.9	13.6	12.1	9.6	8	1.2	0.0	1952	18.5	16.10.1987	3.0	18.10.1973
List / Sylt	29	1022.6	wolkig	N	39	8.5	2.4	12.6	10.5	8.3	7	0.2	0.0	1937	19.1	12.10.1978	1.0	12.10.1973
Leck	13	1023.2	leicht bew.	NW	8	3.8	1.9	12.8	8.8	2.9	-0			1974	23.2	12.10.1978	-5.9	18.10.1993
Husum	37	1022.4	leicht bew.	NW	13	3.2	2.1	12.0	9.1	2.4	-1		0.0					
Schleswig	48	1022.8	leicht bew.	NW	15	2.9	1.7	12.0	9.0	2.7	2		0.0	1947	23.9	12.10.1978	-2.8	20.10.1993
Kiel	31	1021.8	leicht bew.	NW	9	3.5	1.8	11.5	9.7	2.7	1		0.0	1940	23.5	12.10.1978	-3.4	20.10.1993
Arkona	42	1018.9	wolkig	WNW	18	8.1	6.0	10.8	10.1	8.0	7			1951	19.4	12.10.1978	0.4	13.10.1973
Norderney	16	1023.9	wolkig	N	30	10.5	4.2	12.8	12.0	10.3	10		0.0	1947	22.9	12.10.1978	1.2	13.10.1973
Bremerhaven	11	1023.0	stark bew.	N	11	9.1	4.6	12.5	10.3	9.2	9		0.0	1949	23.7	15.10.1990	-0.6	20.10.1993
Cuxhaven	12	1023.2	stark bew.	N	35	9.3	4.8	12.7	10.0	9.2	9	0.1	0.1	1946	23.0	12.10.1978	-0.6	20.10.1993
Hamburg/Flugh.	16	1022.2	leicht bew.	NW	9	5.4	2.9	11.3	10.1	5.3	4		0.0	1891	23.3	11.10.1978	-4.2	11.10.1936
Lübeck	15	1021.5	leicht bew.	NW	4	3.7	2.6	11.0	9.5	3.6	1			1890	23.3	19.10.1921	-5.0	20.10.1993
Boitenhagen	17	1020.6	leicht bew.	WNW	26	6.3	4.6	9.6	9.5	6.3	5			1951	22.9	12.10.1978	-0.7	20.10.1993
Schwerin	68	1021.0	leicht bew.	WNW	13	4.8	3.3	12.9	9.7	4.7	4	1.9		1946	23.1	11.10.1978	-1.6	13.10.1992
Warnemünde	10	1019.8	wolkig	NW	30	8.3	5.4	9.8	9.7	8.2	7			1951	22.8	12.10.1978	-0.3	19.10.1993
Teterow	50	1019.8	stark bew.	W	9	6.9	4.7	12.5	8.8	6.9	5	3.4		1947	22.4	12.10.1978	-3.3	13.10.1973
Barth	7	1019.5	bedeckt	WNW	11	7.5	5.7	10.2	9.7	7.3	7			1951	22.1	12.10.1978	-4.4	20.10.1993
Greifswald	6	1019.3	wolkig	W	9	6.8	4.4	10.1	8.8	6.7	5			1951	21.9	12.10.1967	-4.2	13.10.1973
Ueckerwüste	7	1019.8	stark bew.	W	11	7.9	5.0	12.9	8.6	7.9	7	5.3						
Emden	12	1024.0	stark bew.	N	8	8.8	5.2	12.6	10.4	8.8	6			1947	24.1	12.10.1978	-2.4	19.10.1993
Oldenburg	20	1023.6	stark bew.	NNW	4	8.2	5.6	11.9	9.5	8.2	7		0.0					
Bremen/Flugh.	5	1023.2	stark bew.	N	9	8.8	5.9	14.7	9.1	8.6	7	7.2	0.0	1890	22.8	15.10.1990	-5.0	11.10.1936
Holt	78	1022.6	stark bew.	N	11	7.0	4.2	17.0	9.8	7.0	7	8.8	0.0	1947	25.1	11.10.1978	-4.8	19.10.1972
Boizenburg	46	1022.0	wolkig	WNW	11	5.3	3.9	15.3	10.4	5.3	4	3.4		1951	23.6	14.10.1990	-3.0	13.10.1992
Lüchow	18	1021.4	Regen	NNW	9	7.4	4.8	18.4	10.2	7.4	7	7.6	0.0	1955	23.0	12.10.1967	-5.4	17.10.1959
Seehausen/Altm.	23	1021.1	wolkig	WNW	11	7.9	5.7	18.3	9.7	7.6	8	7.6						
Marnitz	85	1020.1	stark bew.	WNW	13	6.6	4.3	14.3	8.3	6.6	6	X						
Neuruppin	39	1020.3	bedeckt	NW	11	9.4	8.4	16.2	9.8	8.0	5	3.7	0.0					
Neubrandenburg	80	1020.0	stark bew.	NW	15	7.1	4.7	16.3	9.6	7.1	7	6.4						
Angermünde	55	1019.1	bedeckt	W	9	9.5	9.4	17.5	10.0	8.2	5	9.2		1951	23.3	12.10.1967	-4.2	19.10.1993
Lingen	26	1022.7	wolkig	N	9	9.4	7.1	17.6	9.9	8.8	8	8.0		1951	24.3	15.10.1990	-2.7	19.10.1972
Münst.-Osn./Flugh.	53	1022.8	stark bew.	NNE	15	9.6	8.1	18.5	9.8	6.9	5	8.7	0.0					
Osnabrück	97	1023.2	stark bew.	NNE	13	9.2	8.1	17.9	10.4	8.2	6	8.9	0.1	1952	24.3	15.10.1990	-3.5	13.10.1952
Diepholz	43	1022.9	wolkig	N	4	8.9	7.0	18.0	9.6	7.4	3	8.8	0.1	1952	24.5	15.10.1990	-4.7	13.10.1952
Bad Salzuflen	139	1022.4	Sprühregen	NNE	9	9.0	8.2	17.9	11.1	8.4	7	9.3	0.0	1935	23.7	14.10.1986	-2.8	19.10.1972
Hannover/Flugh.	59	1022.4	stark bew.	NNW	5	8.5	6.8	17.1	10.0	8.5	8	9.4	0.2	1936	25.3	14.10.1986	-3.8	15.10.1943
Braunschweig	88	1022.0	Nebel	W	5	8.8	8.6	17.4	10.5	7.6	7	9.4		1891	24.0	11.10.1921	-4.4	20.10.1908
Gardelegen	48	1021.2	bedeckt	NNW	9	9.1	8.9	18.6	9.7	7.2	5	9.0						
Magdeburg	85	1021.2	bedeckt	still		8.2	7.6	20.0	9.4	6.8	3	9.7	0.0	1947	25.5	14.10.1990	-4.0	20.10.1947
Potsdam	100	1020.7	Nebel	W	13	8.5	8.2	17.6	10.6	8.2	6	9.2	0.1	1893	24.7	11.10.1921	-6.3	20.10.1908
Berlin-Temp.	49	1020.2	bedeckt	W	13	9.2	8.8	17.7	10.8	8.7	4	8.7	0.0	1876	24.4	13.10.1967	-5.0	20.10.1908
Lindenberg	104	1020.0	stark bew.	W	9	7.8	7.4	17.8	11.2	6.8	4	9.2		1947	24.2	12.10.1967	-2.4	13.10.1973
Manschnow	16	1019.4	bedeckt	WSW	8	8.8	8.2	17.7	10.0	8.0	2	9.1						
Düsseldorf/Flugh.	41	1022.6	stark bew.	N	13	8.7	8.1	19.7	11.8	7.9	5	8.6		1969	26.0	11.10.1970	-3.0	15.10.1971
Bocholt	24	1023.0	Regen	NNE	8	9.6	9.3	19.0	10.6	6.5	5	8.4	0.0	1947	24.3	13.10.1990	-2.8	19.10.1947
Essen	161	1022.6	bedeckt	NE	15	8.2	7.7	19.2	13.9	7.7	8	8.8		1935	24.5	12.10.1990	-1.4	12.10.1952
Luedenscheid	392	1021.9	Nebel	NE	5	7.1	6.6	19.4	12.1	6.6	3	9.1						
Kahler Asten	859	-	leicht bew.	NNE	17	7.4	5.9	17.5	11.7	7.4	1	9.8		1955	20.1	14.10.1990	-4.2	15.10.1971
Bad Lippspringe	158	1022.5	Nebel	N	4	5.8	5.5	18.7	9.7	4.7	2	9.4		1951	24.0	14.10.1990	-4.1	19.10.1972
Kassel	233	1021.7	Nebel	N	9	7.1	7.1	17.7	10.0	6.3	3	6.7		1951	23.7	15.10.1990	-2.9	19.10.1972
Göttingen	171	1022.2	bedeckt	NNW	5	7.4	6.9	19.6	9.0	4.2	2	9.6		1947	24.2	12.10.1978	-5.8	16.10.1951
Leinefelde	356	1021.6	Nebel	NE	5	6.2	6.1	18.1	9.2	3.8	1	9.9		1957	22.0	11.10.1979	-4.9	19.10.1972
Braunlage	610	1022.7	wolkig	S	2	1.2	-0.3	17.4	10.6	1.0	-2	9.8		1936	22.9	11.10.1978	-4.2	19.10.1972
Brocken	1153	-	wolkig	NNW	22	8.1	-3.7	13.7	11.7	7.7	-2	10.6		1951	18.6	11.10.1978	-5.8	18.10.1993
Artern	166	1022.2	Nebel	NW	8	5.5	5.0	19.4	10.2	3.9	2	6.9		1954	24.9	12.10.1967	-4.0	19.10.1972
Leipzig/Flugh.	149	1021.8	stark bew.	NNW	9	6.9	6.5	18.2	11.8	6.9	5	9.3		1951	24.4	12.10.1967	-3.7	15.10.1959
Wittenberg	106	1021.1	Nebel	W	8	7.3	6.6	19.1	10.9	7.2	3	9.1		1951	24.0	12.10.1967	-3.4	19.10.1972
Oschatz	152	1021.0	bedeckt	WNW	11	7.6	7.5	18.1	11.1	7.4	4	9.3	0.1					
Dresden/Flugh.	230	1020.8	Sprühregen	SW	4	6.7	6.3	17.5	9.8	5.6	5	9.3	0.0	1917	24.1	14.10.1990	-3.5	19.10.1972
Doblerug-Kir.	100	1020.9	stark bew.	WNW	13	8.0	7.3	18.1	10.4	4.0	1	9.1	0.1	1951	25.0	15.10.1990	-5.1	13.10.1992
Cottbus	70	1020.7	bedeckt	NW	4	7.6	7.3	18.4	10.7	6.0	1	9.0	0.1	1951	25.9	15.10.1990	-5.3	13.10.1992
Görlitz	238	1020.4	Nebel	W	9	7.6	6.4	13.1	9.3	5.9	2	9.3		1951	24.7	15.10.1990	-3.7	13.10.1973
Aachen	205	1021.8	Nebel	still		8.4	8.4	21.3	14.6	8.4	8	8.5		1891	25.6	17.10.1930	-2.0	19.10.1972
Nürnberg	629	1020.9	in Wolken	N	9	10.6	10.6	19.7	14.4	10.6	7	8.7		1947	21.0	15.10.1990	-3.0	13.10.1973
Köln-Bonn/Flugh.	100	1021.8	Nebel	WNW	4	9.5	9.0	21.1	12.4	7.7	6	8.4		1957	25.0	11.10.1970	-5.1	19.10.1972
Bendorf	129	1021.0	Nebel	WNW	2	11.0	11.0	22.2	13.1	10.2	8	7.2		1951	24.8	11.10.1967	-2.8	19.10.1955
Bad Marienberg	555	1021.1	wolkig	ENE	5	9.3	8.9	19.7	12.2	9.2	5	9.5		1963	20.8	12.10.1990	-2.4	18.10.1992
Giessen	195	1021.2	Nebel	NNW	9	7.8	7.6	18.6	10.2	7.8	8	4.9		1939	22.7	15.10.1990	-3.3	19.10.1972
Bad Hersfeld	225	1021.7	Nebel	ENE	5	7.8	7.6	19.6	10.6	7.8	7	6.4		1949	25.3	15.10.1990	-4.6	17.10.1951
Wasserkuppe	925	-	in Wolken	NE	9	10.0	10.0	16.9	12.1	9.6	5	8.4		1936	21.8	18.10.1988	-4.2	17.10.1992
Meiningen	453	1021.6	Nebel	NE	4	4.9	4.8	16.5	10.3	4.8	4	6.5		1979	21.5	15.10.1990	-4.3	17.10.1992
Schmücke	948	-	leicht bew.	NNW	9	8.5	2.7	16.1	10.6	7.7	3	10.0		1979	21.0	15.10.1990	-4.3	17.10.1992
Erfurt/Flugh.	323	1022.0	Nebel	NE	4	4.2	3.8	18.3	10.5	3.7	1	9.8		1967	25.1	15.10.1990	-5.0	19.10.1972
Neuhaus a.R.	851	-	leicht bew.	N	8	7.7	6.7	17.7	11.6	7.7	4	10.1						
Gera-Leumnitz	311	1021.3	Nebel	still		6.0	5.6	19.4	11.6	5.4	3	9.8		1952	24.7			