

# Wetterkarte

ISSN 0936-5818

D 7311 A

Amtsblatt des Deutschen Wetterdienstes

Erscheint täglich  
Nur Postbezug

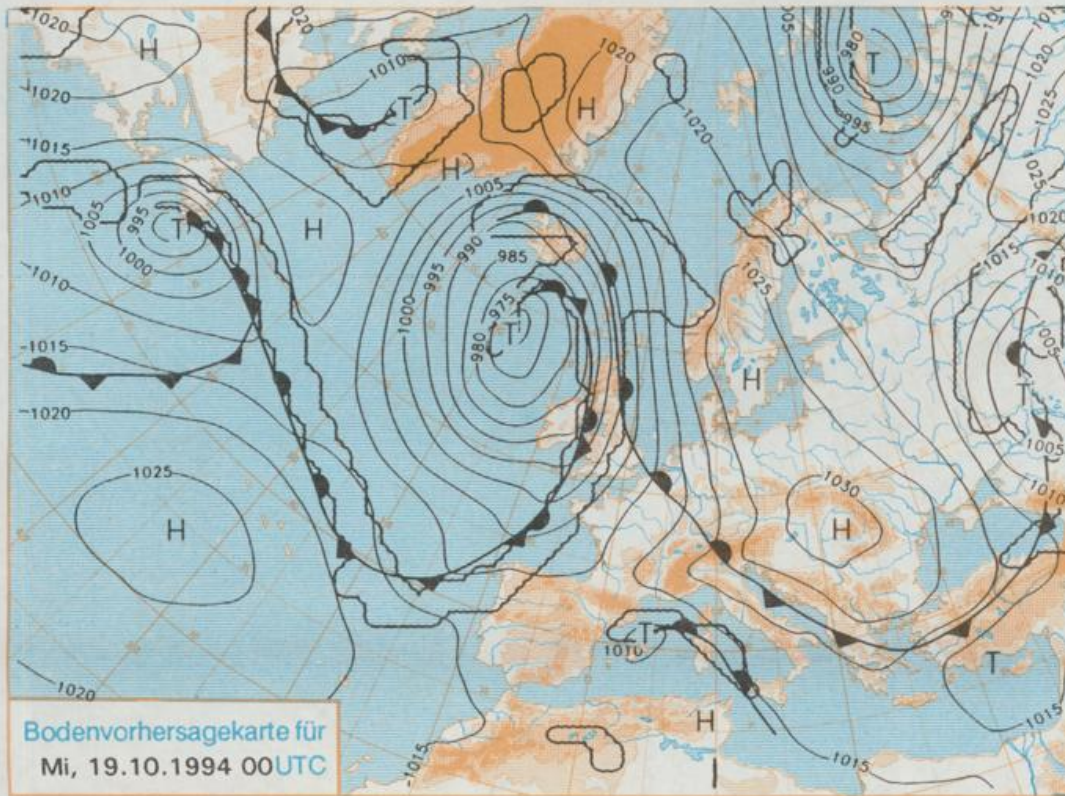
Druck und Verlag: Deutscher Wetterdienst, Zentralamt  
Frankfurter Straße 135, 63067 Offenbach am Main  
Postanschrift: 63004 (Postfach), Telefon: (069) 80 62-2283  
Telex: (069) 4152871, Telefax: (069) 80 62-2484  
Postgirokonto Frankfurt: BLZ 500 100 60, KINr. 490 31-606

Schutzgebühr monatlich DM 26,-  
einschließlich Versandkosten,  
Einzelpreis DM 1.20  
zuzüglich Versandkosten

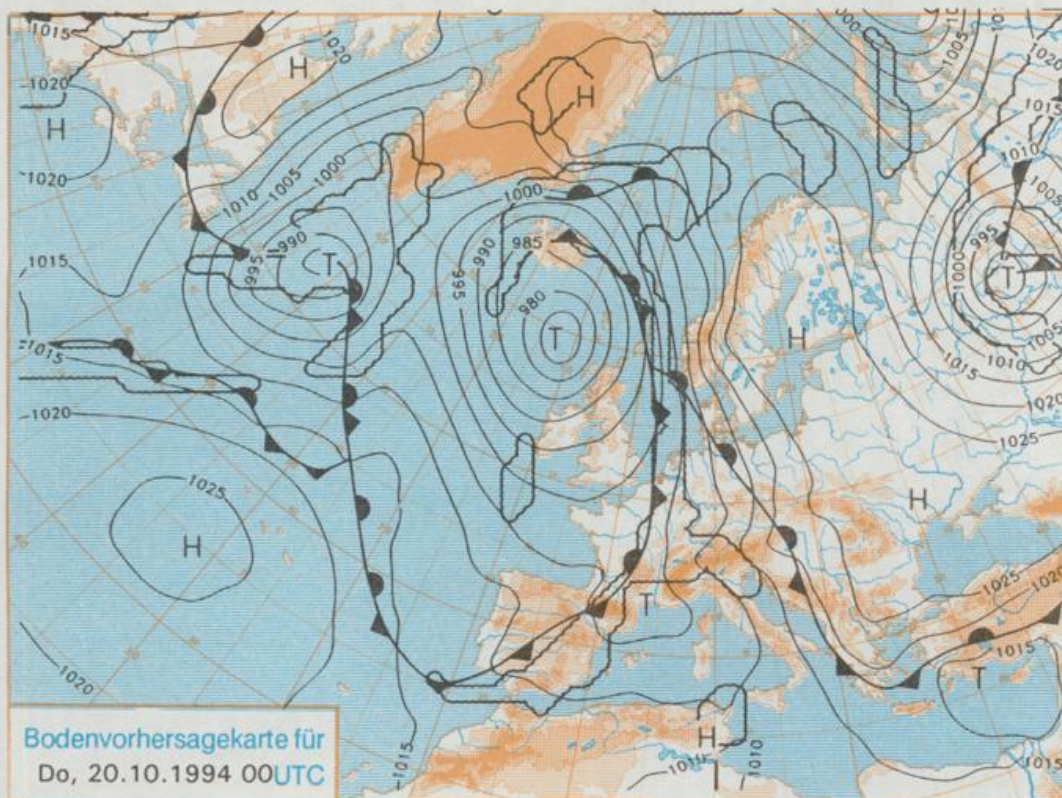
Jahrgang 1994

Montag, den 17. Oktober

Nummer 290



Stereographische Projektion 1 : 60 000 000 60°N



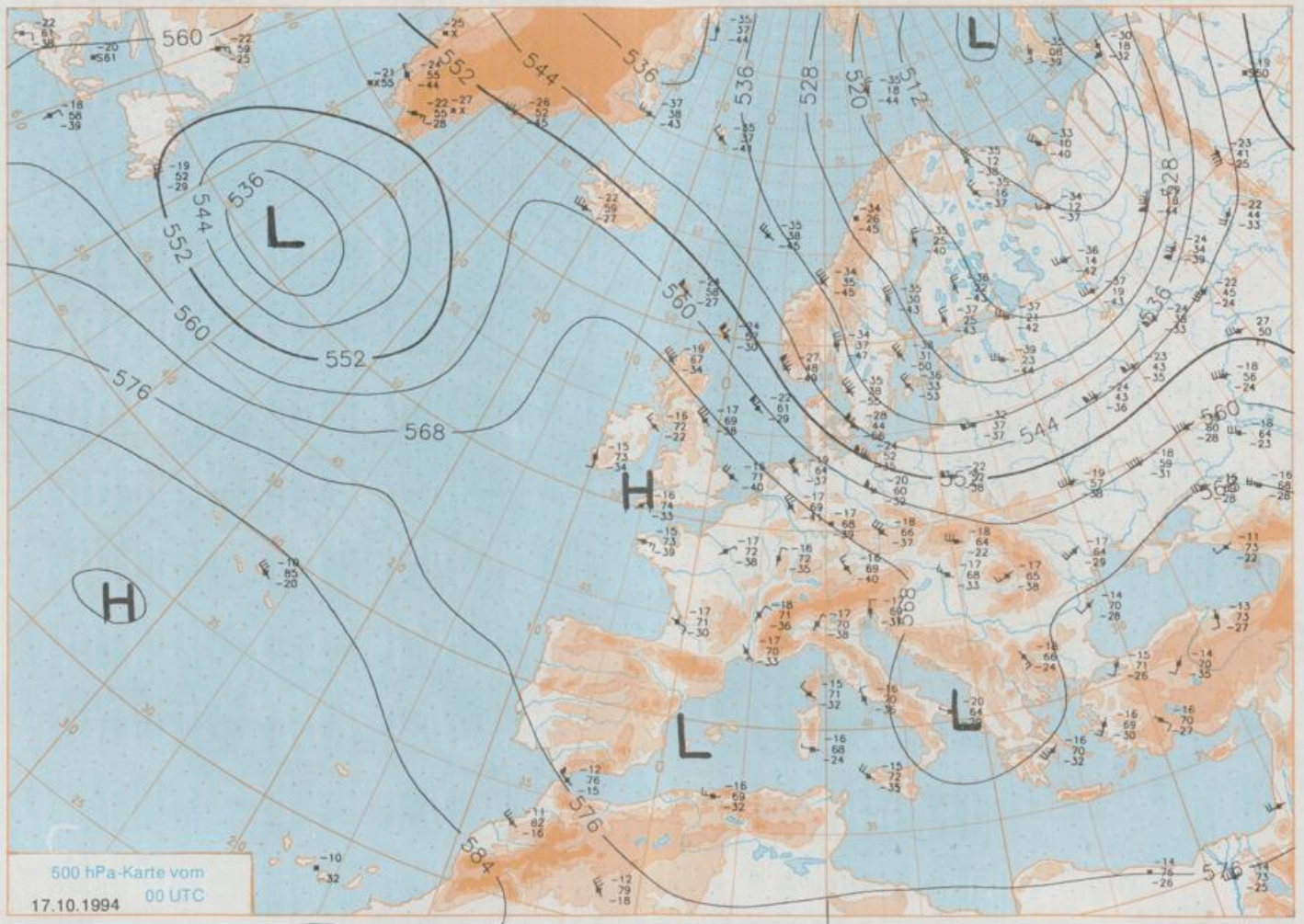
## Deutschland-Vorhersage für Mittwoch, 19.10.1994

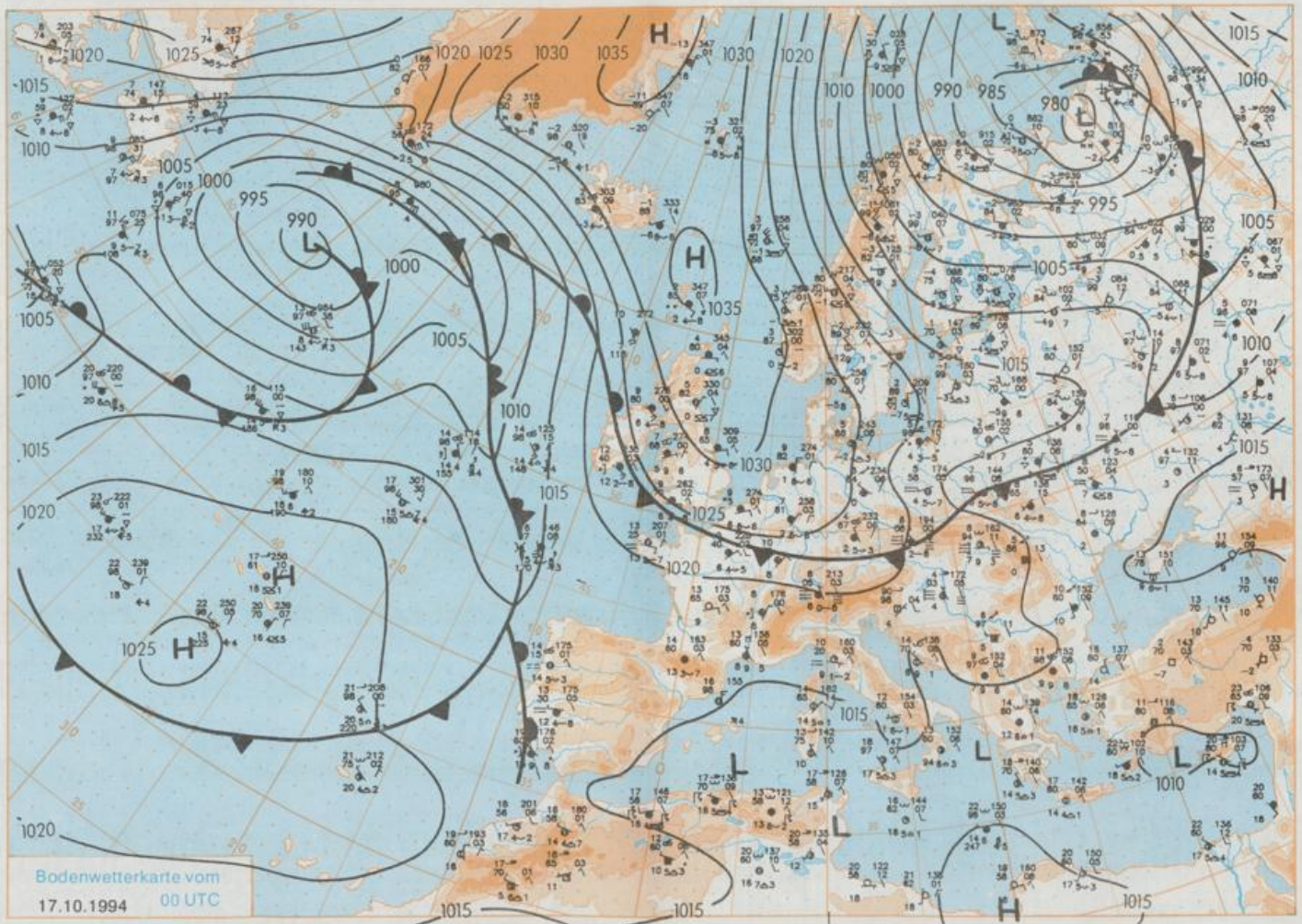
Auf der Rückseite einer von Rußland nach Süddeutschland reichenden Kaltfront fließt am Montag Polarluft nach Deutschland, die aber rasch unter den Einfluß des vom Nordmeer nach Südosten wandernden Hochs kommt. Es erreicht am Mittwoch Rumänien, so daß die Warmfront eines atlantischen Tiefs in abgeschwächter Form auf Südwestdeutschland übergreifen kann. Am Donnerstag kann auf der Rückseite der Warmfront mit einer kräftigen südlichen Strömung milde Luft nach Deutschland fließen.

Zunächst sonnig, im Tagesverlauf im Westen und Südwesten Bewölkungsverdichtung, aber noch meist trocken. Tiefsttemperaturen zwischen minus 2 Grad C im Nordosten und plus 5 Grad C im Südwesten. Höchsttemperaturen zwischen 8 Grad C im Nordosten und 17 Grad C im Südwesten. Mäßiger bis frischer Südostwind.

## Weitere Aussichten für Donnerstag, 20.10.1994

Am Alpenrand föhning aufgehheitert, sonst wolkig bis stark bewölkt, aber nur vereinzelt Regen. Auch im Norden und Osten milder.





Stereographische Projektion 1 : 30 000 000 60°N

Wettermeldungen von Montag, dem 17. Oktober 1994 06 UTC

Deutschland

Station	Bar.-höhe (m)	Luftdr. red.NN (hPa)	Wetter	Wind km/h	Temperaturen (Grad C)					Sonne Vort. Std.	RR 24h mm	Schnee höhe cm	Extremwerte der Lufttemperatur in der Dekade vom 11.10. bis 20.10. Datum				
					Tau-unkt	Max Vortag	Mittel 2 m	Nacht 2 m	5 cm				Tmax Datum	Tmin Datum	11.10. Datum	20.10. Datum	
Helgoland	8	1027.9	wolkig	ENE 13	7.3	-1.3	10.3	9.4	6.9	5	1.5	0.0	1952	18.5	16.10.1987	3.0	18.10.1973
List / Sylt	29	1027.7	leicht bew.	SSE 5	3.9	0.5	9.9	6.9	3.9	-4	5.9		1937	19.1	12.10.1978	1.0	12.10.1973
Leck	13	1028.0	wolkenlos	still	-3.5	-4.5	9.4	4.1	-3.6	-6	8.4		1974	23.2	12.10.1978	-5.9	18.10.1993
Husum	37	1027.6	leicht bew.	NNW 4	-3.0	-3.2	9.2	4.3	-3.0	-7	8.4						
Schleswig	48	1028.2	leicht bew.	N 8	-1.3	-3.3	9.7	4.2	-1.9	-6	9.7		1947	23.9	12.10.1978	-2.8	20.10.1993
Kiel	31	1027.4	leicht bew.	NNW 8	-1.9	-3.0	9.7	6.6	-1.9	-4	8.7		1940	23.5	12.10.1978	-3.4	20.10.1993
Arkona	42	1026.1	leicht bew.	N 21	4.2	-5.3	11.4	7.3	4.2	2	4.7	0.4	1951	19.4	12.10.1978	0.4	13.10.1973
Norderney	16	1028.1	wolkig	SE 9	7.0	1.1	10.8	9.8	6.9	6	0.1	0.0	1947	22.9	12.10.1978	1.2	13.10.1973
Bremerhaven	11	1027.6	leicht bew.	ENE 5	3.5	0.1	9.9	8.0	3.5	0	0.3		1949	23.7	15.10.1990	-0.6	20.10.1993
Cuxhaven	12	1028.2	leicht bew.	NE 15	5.0	-1.2	9.5	8.4	5.0	2	0.7		1946	23.0	12.10.1978	-0.6	20.10.1993
Hamburg/Flugh.	16	1027.7	leicht bew.	W 2	-2.1	-3.2	10.2	5.3	-2.3	-5	8.9		1891	23.3	11.10.1978	-4.2	11.10.1936
Lübeck	15	1027.1	leicht bew.	W 2	-2.2	-2.5	10.4	5.0	-2.5	-6	6.2		1890	23.3	19.10.1921	-5.0	20.10.1993
Boltenhagen	17	1026.7	wolkig	N 13	5.2	-1.1	10.2	7.3	5.2	3	4.4		1951	22.9	12.10.1978	-0.7	20.10.1993
Schwerin	68	1026.9	wolkig	W 4	0.8	-0.3	9.9	6.6	0.2	-5	3.9		1946	23.1	11.10.1978	-1.6	13.10.1992
Warnemünde	10	1026.6	leicht bew.	N 26	5.2	-4.3	11.0	7.9	5.1	4	2.1		1951	22.8	12.10.1978	-0.3	19.10.1993
Teterow	50	1026.3	leicht bew.	still	-0.8	-2.0	10.4	6.2	-1.1	-4	3.1		1947	22.4	12.10.1978	-3.3	13.10.1973
Barth	7	1026.1	leicht bew.	N 5	1.8	-3.9	10.9	7.3	1.8	-2	2.7						
Greifswald	6	1025.9	wolkenlos	NW 8	0.0	-2.1	12.3	7.3	0.0	-4	1.3	0.0	1951	22.1	12.10.1978	-4.4	20.10.1993
Ueckermünde	7	1025.4	leicht bew.	WNW 8	5.5	-0.3	11.0	6.5	4.7	3	0.9	1	1951	21.9	12.10.1967	-4.2	13.10.1973
Emden	12	1028.1	stark bew.	SSE 8	5.7	2.1	10.8	8.2	5.1	2	0.2		1947	24.1	12.10.1978	-2.4	19.10.1993
Oldenburg	20	1027.7	leicht bew.	E 2	0.5	-0.8	10.9	8.0	0.0	-3							
Bremen/Flugh.	5	1028.1	leicht bew.	NNW 4	-1.3	-2.7	10.0	7.3	-1.6	-4			1890	22.8	15.10.1990	-5.0	11.10.1936
Soltau	78	1028.0	leicht bew.	N 2	-3.2	-3.9	9.9	5.1	-3.2	-5	3.9		1947	25.1	11.10.1978	-4.8	19.10.1972
Boizenburg	46	1027.8	leicht bew.	NW 8	-0.7	-1.0	10.9	5.4	-0.8	-2	8.2		1951	23.6	14.10.1990	-3.0	13.10.1992
Lüchow	18	1027.1	leicht bew.	still	-1.9	-2.4	11.0	6.4	-1.9	-4	8.0	0.0	1955	23.0	12.10.1967	-5.4	17.10.1959
Seehausen/Altm.	23	1026.9	leicht bew.	NW 8	-0.3	-1.6	11.3	6.5	-2.0	-3	8.0						
Marnitz	85	1026.1	leicht bew.	NW 8	0.1	-1.5	9.5	5.9	0.1	-5	X						
Neuruppin	39	1026.3	leicht bew.	still	-0.2	-1.4	10.4	6.4	-0.2	-2	4.0						
Neubrandenburg	80	1026.2	leicht bew.	NNW 15	1.5	-2.3	10.4	6.0	1.4	-0	1.8						
Angermünde	55	1024.8	leicht bew.	NNW 17	1.7	-0.4	11.6	6.7	1.4	-1	4.0		1951	23.3	12.10.1967	-4.2	19.10.1993
Lingen	26	1027.2	wolkig	NNE 4	2.3	0.4	11.2	8.2	1.5	-1	0.9		1951	24.3	15.10.1990	-2.7	19.10.1972
Münst.-Osn./Flugh.	53	1027.4	leicht bew.	N 4	-0.7	-1.2	11.6	9.1	-0.8	-3	1.0						
Osnabrück	97	1028.1	leicht bew.	E 5	0.3	-1.1	11.3	8.7	0.3	-3	0.2		1952	24.3	15.10.1990	-3.5	13.10.1952
Diapholz	43	1027.6	leicht bew.	W 2	-1.0	-1.9	10.7	8.0	-1.0	-4	0.3		1952	24.5	15.10.1990	-4.7	13.10.1952
Bad Salzuflen	139	1027.6	leicht bew.	NNE 5	0.4	-0.7	9.3	7.6	0.3	-2	0.2	0.0	1935	23.7	14.10.1986	-2.8	19.10.1972
Hannover/Flugh.	59	1027.7	leicht bew.	W 5	-2.1	-3.1	9.4	5.3	-2.1	-5	0.1		1936	25.3	14.10.1986	-3.8	15.10.1943
Braunschweig	88	1027.6	leicht bew.	WNW 4	-1.1	-1.4	10.3	7.5	-1.1	-5	4.1		1891	24.0	11.10.1921	-4.4	20.10.1908
Gardelegen	48	1027.2	leicht bew.	still	-2.8	-3.0	11.5	7.5	-2.8	-5	5.9						
Magdeburg	85	1027.2	leicht bew.	still	-1.5	-2.5	12.9	8.7	-1.5	-4	5.4		1947	25.5	14.10.1990	-4.0	20.10.1947
Potsdam	100	1026.3	leicht bew.	NNW 11	0.1	-0.9	11.5	7.2	0.1	-2	3.5		1893	24.7	11.10.1921	-6.3	20.10.1908
Berlin-Temp.	49	1025.4	leicht bew.	NNW 17	1.4	-0.9	11.2	7.9	1.3	-1	5.2	0.0	1876	24.4	13.10.1967	-5.0	20.10.1908
Lindenberg	104	1024.7	wolkig	WNW 9	2.2	1.2	12.0	8.0	2.0	1	3.1	0.0	1947	24.2	12.10.1967	-2.4	13.10.1973
Manschnow	16	1024.1	wolkig	NW 9	2.2	1.6	12.2	8.7	2.2	0	2.6	0.2					
Düsseldorf/Flugh.	41	1027.0	leicht bew.	NNE 5	1.0	-0.2	12.0	9.4	0.9	-2	0.6		1969	26.0	11.10.1970	-3.0	15.10.1971
Bocholt	24	1027.3	leicht bew.	NE 8	0.9	0.1	12.5	9.6	0.9	-2	3.4	0.0	1947	24.3	13.10.1990	-2.8	19.10.1947
Essen	161	1026.9	leicht bew.	ENE 15	2.8	0.0	11.0	8.7	2.8	1	0.5	0.0	1935	24.5	12.10.1990	-1.4	12.10.1952
Luedenscheid	392	1026.8	leicht bew.	E 9	-0.4	-1.6	7.8	6.0	-0.4	-3	0.0						
Kahler Asten	859	-	leicht bew.	ENE 26	-1.4	-3.2	7.4	3.5	-2.0	-3	0.1	0.0	1955	20.1	14.10.1990	-4.2	15.10.1971
Bad Lippspringe	158	1027.3	leicht bew.	WNW 2	-0.4	-1.6	9.5	7.3	-0.5	-4	0.1		1951	24.0	14.10.1990	-4.1	19.10.1972
Kassel	233	1026.6	leicht bew.	N 5	1.4	-0.1	8.9	7.0	1.4	-1			1951	23.7	15.10.1990	-2.9	19.10.1972
Göttingen	171	1027.4	leicht bew.	SE 4	0.2	-1.2	8.7	7.3	0.4	-2	0.0		1947	24.2	12.10.1978	-5.8	16.10.1951
Leinefelde	356	1027.0	leicht bew.	NE 4	0.2	-1.0	7.7	5.6	0.2	-2	1.0		1957	22.0	11.10.1979	-4.9	19.10.1972
Braunlage	610	1026.6	leicht bew.	NNE 13	-0.5	-4.1	10.2	3.6	-0.6	-3	5.5		1936	22.9	11.10.1978	-4.2	19.10.1972
Brocken	1153	-	leicht bew.	NNE 39	-4.5	-5.4	10.3	2.1	-4.6	-5	4.3		1951	18.6	11.10.1978	-5.8	18.10.1993
Artern	166	1027.0	leicht bew.	NNE 4	1.2	-1.3	9.9	7.2	1.0	-2			1954	24.9	12.10.1967	-4.0	19.10.1972
Leipzig/Flugh.	149	1026.4	leicht bew.	N 11	0.9	-1.0	10.1	7.0	0.7	-1	2.3	0.0	1951	24.4	12.10.1967	-3.7	15.10.1959
Wittenberg	106	1025.9	leicht bew.	NNW 9	0.2	-1.3	12.3	7.5	0.2	-2	3.9	0.0	1951	24.0	12.10.1967	-3.4	19.10.1972
Oschatz	152	1025.5	wolkig	NW 15	0.3	-0.5	9.4	6.4	-0.2	-3	0.3						
Dresden/Flugh.	230	1025.0	Schneefall	NW 9	0.9	-0.4	9.0	6.8	0.6	-0	0.3		1917	24.1	14.10.1990	-3.5	19.10.1972
Doberlug-Kir.	100	1025.2	stark bew.	NW 9	1.2	0.2	10.7	6.9	0.5	-1	0.7	0.0	1951	25.0	15.10.1990	-5.1	13.10.1992
Cottbus	70	1024.7	stark bew.	NW 4	2.6	1.3	11.6	7.4	1.9	0	0.8	0.0	1951	25.9	15.10.1990	-5.3	13.10.1992
Görlitz	238	1023.8	bedeckt	NW 11	1.6	-0.2	8.7	7.0	1.4	0	0.0		1951	24.7	15.10.1990	-3.7	13.10.1973
Aachen	205	1025.6	leicht bew.	NE 9	4.2	0.9	9.8	8.6	4.2	2	0.0		1891	25.6	17.10.1930	-2.0	19.10.1972
Nürnberg	629	1025.9	wolkig	NNE 13	1.0	-1.0	10.6	6.8	1.0	0			1947	21.0	15.10.1990	-3.0	13.10.1973
Köln-Bonn/Flugh.	100	1026.6	leicht bew.	ENE 4	1.1	-0.1	12.6	9.5	0.7	-2	0.1	0.1	1957	25.0	11.10.1970	-5.1	19.10.1972
Bendorf	129	1026.0	leicht bew.	NNE 4	2.5	1.3	12.8	10.0	2.5	0			1951	24.8	11.10.1967	-2.8	19.10.1955
Bad Marienberg	555	1026.4	leicht bew.	ENE 9	-0.3	-1.5	11.8	7.8	-0.3	-3	2.7		1963	20.8	12.10.1990	-2.4	18.10.1992
Gießen	195	1025.9	stark bew.	N 9	3.1	0.9	12.0	8.5	3.1	2	0.4		1939	22.7	15.10.1990	-3.3	19.10.1972
Bad Hersfeld	225	1026.1	wolkig	NNE 8	2.7	0.8											