

Wetterkarte

ISSN 0936-5818

D 7311 A

Amtsblatt des Deutschen Wetterdienstes

Erscheint täglich
Nur Postbezug

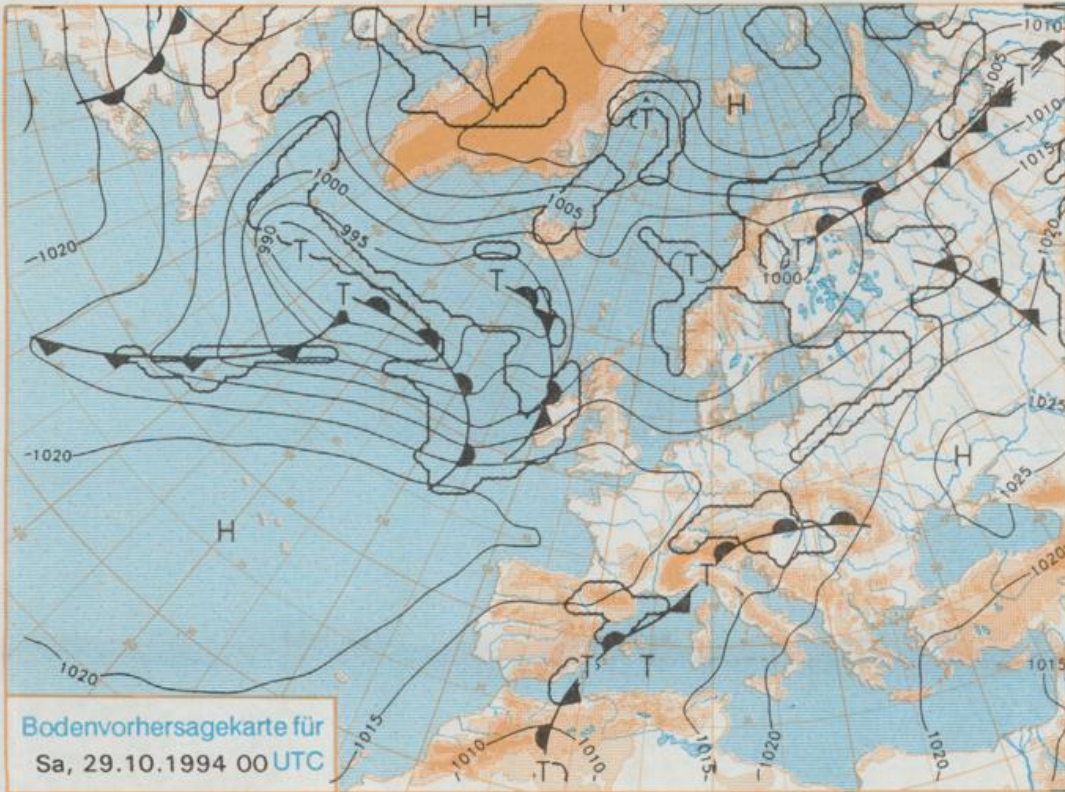
Druck und Verlag: Deutscher Wetterdienst, Zentralamt
Frankfurter Straße 135, 83087 Offenbach am Main
Postanschrift: 63004 (Postfach), Telefon: (069) 80 62-2283
Telex: (069) 4152871, Telefax: (069) 80 62-2484
Postgirokonto Frankfurt: BLZ 500 100 60, KINr. 490 31-606

Schutzgebühr monatlich DM 26,-
einschließlich Versandkosten,
Einzelpreis DM 1.20
zuzüglich Versandkosten

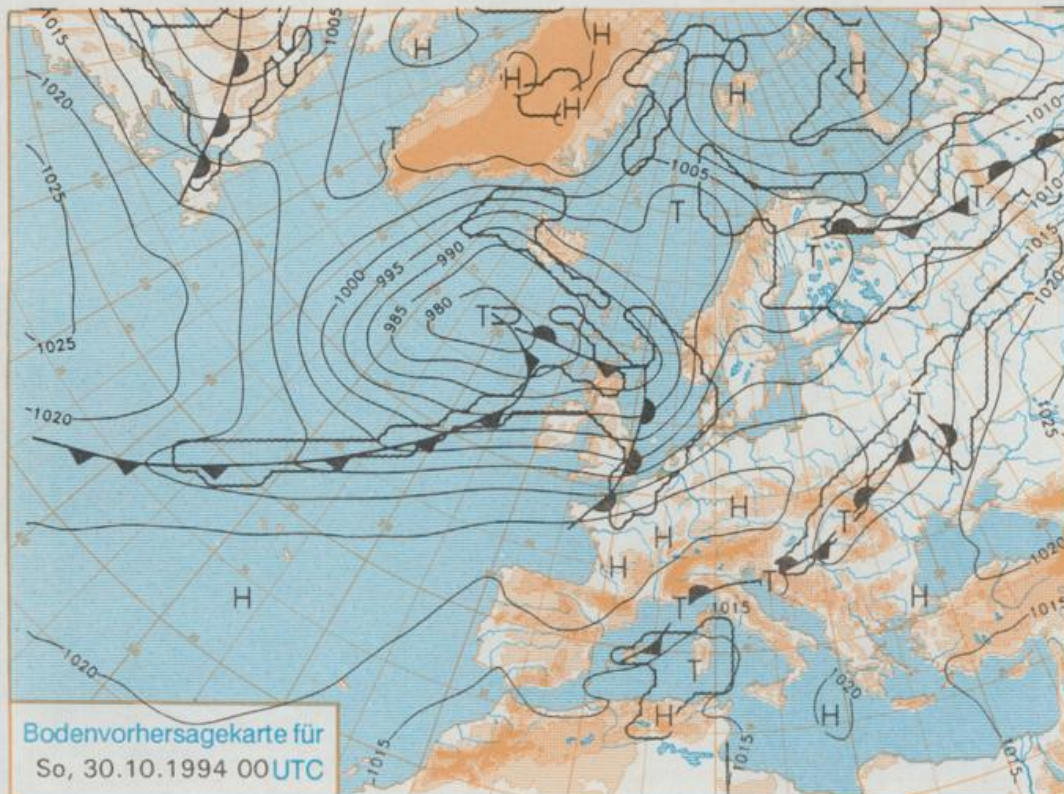
Jahrgang 1994

Donnerstag, den 27. Oktober

Nummer 300



Stereographische Projektion 1 : 60 000 000 60°N



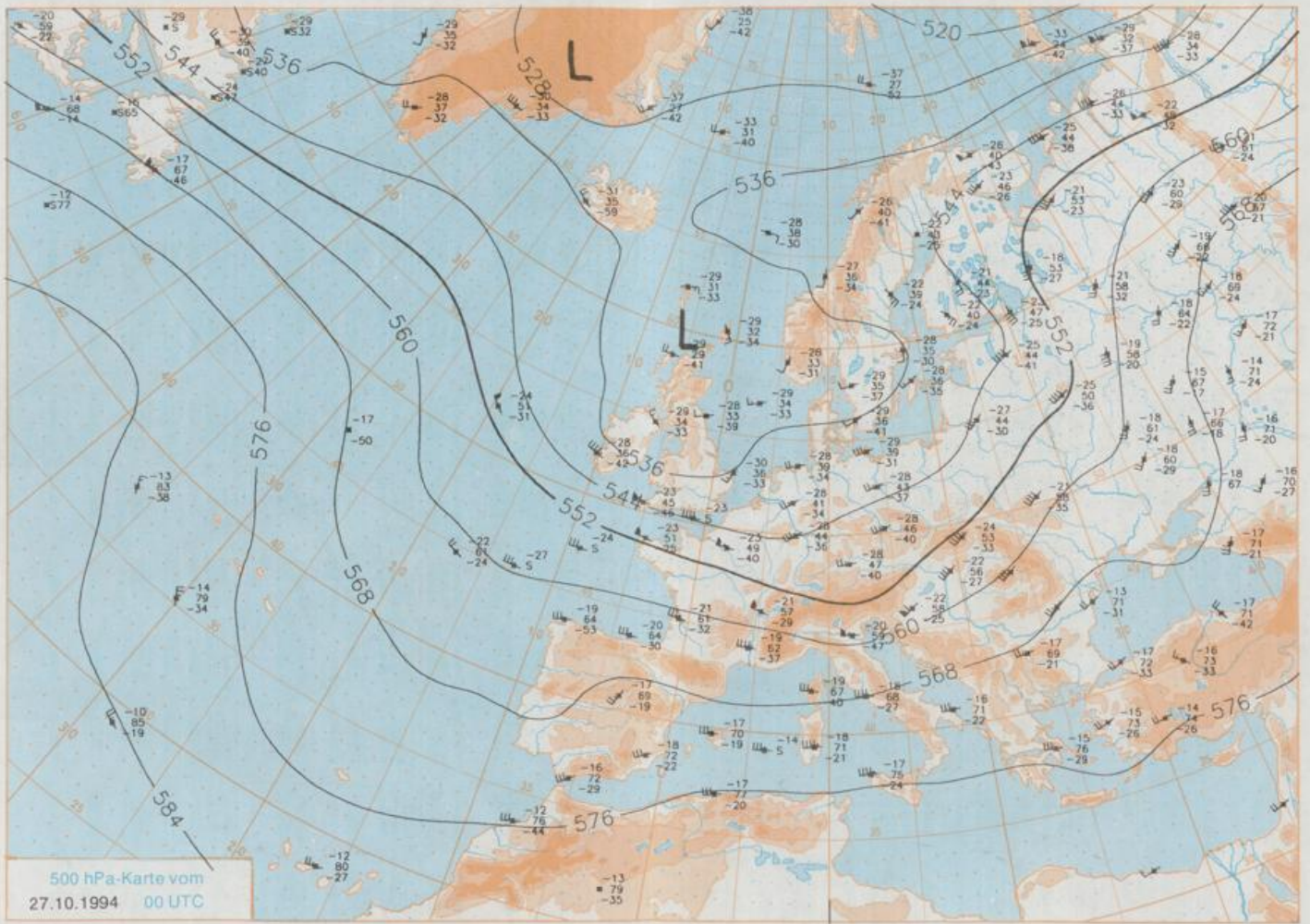
Deutschland-Vorhersage für Samstag, 29.10.1994

Das umfangreiche Tief mit Kern bei Schottland (Donnerstag 00 UTC) zieht unter Abschwächung zum Nordmeer. An seinem Südrand fließt weiterhin mit einer westlichen Strömung erwärmte Meeresluft nach Mitteleuropa. Sie gestaltet das Wetter vorerst noch wechselhaft, kommt aber im Laufe des Samstags über weiten Teilen Deutschlands unter Hochdruckeinfluß. Lediglich die Gebiete südlich der Donau werden von einem nur langsam ostwärts abziehenden Frontenzug gestreift.

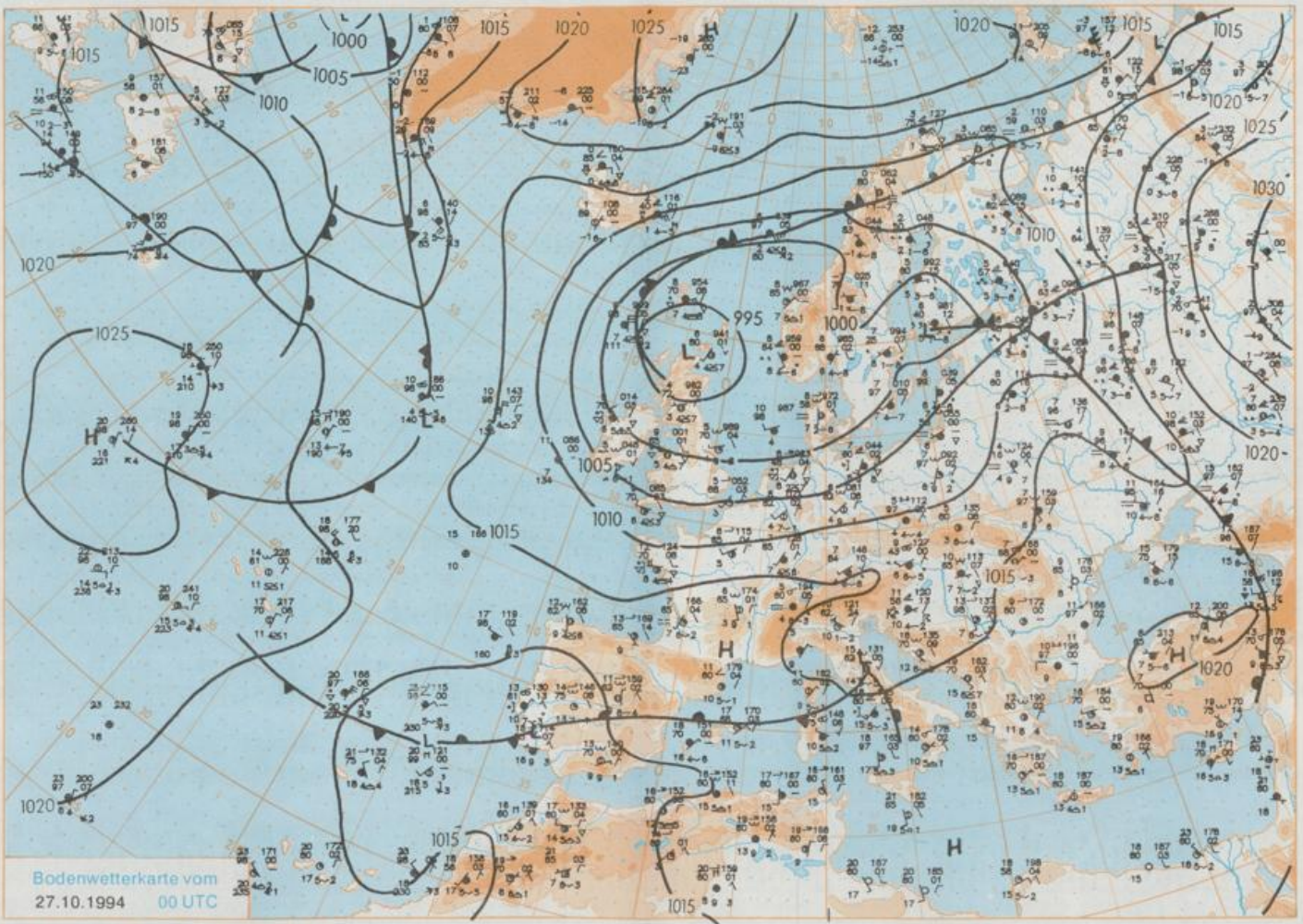
Zunächst wechselnde Bewölkung mit einzelnen Schauern, im Alpenvorland meist bedeckt und regnerisch, im Tagesverlauf insgesamt nachlassende Niederschläge und gebietsweise Aufheiterungen. Tiefsttemperaturen in der Nacht zu Samstag 4 bis 8, Tageshöchsttemperaturen 8 bis 12 Grad C. Schwacher bis mäßiger, im Norden später zunehmend frischer, an der Küste zum Teil starker Wind aus Südwest bis West.

Weitere Aussichten für Sonntag, 30.10.1994

Von Westen her Aufzug stärkerer Bewölkung und gebietsweise etwas Sprühregen. Im Westen etwas wärmer, sonst wenig Temperaturänderung.



Stereographische Projektion 1 : 30 000 000 60°N



Wettermeldungen von Donnerstag, dem 27. Oktober 1994 06 UTC

Station	Bar.-höhe (m)	Luftdr. red.NN (hPa)	Wetter	Wind km/h	Temperaturen (Grad C)					Sonne Vort. Std.	RR 24h mm	Schnee höhe cm	Extremwerte der Lufttemperatur in der Dekade vom 21.10. bis 31.10.						
					Luft 2 m	Tau-punkt	Max Vortag	Mittel	Min				Nacht 2 m 5 cm	seit	Tmax	Datum	Tmin	Datum	
Heigoland	8	1001.1	stark bew.	SW	42	9.7	7.6	11.2	10.7	9.7	8	4.2	0.4	1952	17.6	22.10.1989	-2.2	29.10.1979	
List / Sylt	29	999.3	Schauer	SSW	30	9.2	8.2	11.2	9.7	8.4	7	3.1	5	1937	17.4	22.10.1989	-1.2	31.10.1950	
Leck	13	1000.6	stark bew.	SSW	11	8.8	7.4	10.1	9.1	7.8	7	0.3	8	1974	19.5	22.10.1977	-4.6	23.10.1992	
Husum	37	1001.2	stark bew.	SSW	22	8.4	7.2	9.4	8.7	7.9	7		9						
Schleswig	48	1001.6	bedeckt	SSW	21	8.0	6.8	9.2	8.2	7.5	7		9	1947	18.9	22.10.1989	-3.1	25.10.1951	
Kiel	31	1002.0	stark bew.	SW	17	8.3	5.8	9.9	8.7	7.8	7	0.2	4	1940	19.5	23.10.1943	-2.8	31.10.1993	
Arkona	42	1003.6	stark bew.	SW	33	7.9	6.6	10.5	7.9	6.2	5	1.5	0.2	1951	18.3	22.10.1989	-1.3	31.10.1992	
Norderney	16	1001.6	stark bew.	SSW	28	7.8	6.3	10.2	8.7	7.7	7	2.3	2	1947	19.5	22.10.1977	-1.5	31.10.1950	
Bremerhaven	11	1003.3	stark bew.	SW	33	7.7	5.5	10.5	8.6	7.7	7	1.3	0.2	1949	20.2	22.10.1989	-2.1	31.10.1950	
Cuxhaven	12	1002.5	stark bew.	SW	31	8.0	5.9	10.5	8.9	7.7	6	3.3	1	1946	19.6	22.10.1989	-2.4	31.10.1950	
Hamburg/Flugh.	16	1003.9	stark bew.	SW	26	7.9	5.7	11.0	9.2	7.3	6	1.8	1	1891	20.2	22.10.1989	-5.9	28.10.1940	
Lübeck	15	1003.8	stark bew.	SW	18	8.4	6.8	11.0	8.8	7.5	5	3.7	2	1890	20.4	28.10.1923	-7.5	29.10.1922	
Boitenhagen	17	1003.4	bedeckt	SW	21	8.1	6.5	10.4	8.6	7.0	6	1.5	0.3	1951	19.7	21.10.1967	-3.4	31.10.1966	
Schwerin	68	1004.3	bedeckt	SW	22	8.0	5.9	11.7	8.7	7.4	6	2.2	1	1946	20.1	22.10.1989	-3.7	25.10.1946	
Warnemünde	10	1003.6	stark bew.	SSW	13	8.4	5.9	11.7	8.9	7.5	5	6	3.2	0.0	1951	20.0	22.10.1989	-1.3	26.10.1979
Teterow	50	1004.5	stark bew.	SSW	24	8.0	6.6	11.7	8.1	5.6	4	3.2	1	1947	21.3	26.10.1949	-4.1	31.10.1966	
Barth	7	1003.4	stark bew.	SSW	9	7.9	5.9	10.8	7.6	5.7	5	1.3	0.1						
Greifswald	6	1004.5	stark bew.	SSW	13	8.2	6.5	11.8	8.3	6.5	5	4.0	0.3	1951	20.2	22.10.1989	-4.6	31.10.1992	
Ueckermünde	7	1005.9	bedeckt	SSW	18	7.8	6.6	12.1	8.4	6.3	5	1.5	0.8	1951	20.4	22.10.1989	-5.4	31.10.1966	
Emden	12	1002.5	bedeckt	SSW	33	7.3	5.7	9.7	8.1	7.2	5	1.1	0.8	1947	19.4	22.10.1989	-2.5	27.10.1964	
Oldenburg	20	1003.4	stark bew.	SW	18	7.6	5.4	11.2	8.4	7.3	7	1.2	2						
Bremen/Flugh.	5	1004.3	stark bew.	SW	22	7.8	5.3	11.8	8.9	7.4	6	1.1	3	1890	22.0	22.10.1977	-5.5	28.10.1940	
Soiltau	78	1005.3	stark bew.	SW	18	7.7	5.1	11.7	8.6	7.6	7	1.8	1	1947	22.3	22.10.1977	-4.9	27.10.1950	
Boizenburg	46	1005.2	stark bew.	SW	18	8.0	6.0	11.9	8.5	7.3	6	2.2	1	1951	21.3	22.10.1989	-3.7	31.10.1966	
Lüchow	18	1005.7	wolkig	SSW	13	8.0	5.8	12.1	8.7	8.0	7	4.2	1	1955	21.9	22.10.1977	-4.3	31.10.1966	
Seehausen/Alt.	23	1006.7	stark bew.	SSW	13	7.2	5.3	12.5	8.7	7.2	6	3.6	3						
Marnitz	85	1004.5	stark bew.	SW	18	8.0	5.3	11.6	8.1	6.6	5	X	5						
Neuruppin	39	1007.1	stark bew.	SSW	17	7.0	5.6	13.4	8.3	6.1	3	3.3	4						
Neubrandenburg	80	1005.6	bedeckt	SW	30	7.4	5.8	11.7	7.9	6.0	5	2.6	0.7						
Angermünde	55	1007.0	wolkig	SSW	21	6.7	5.1	12.8	7.9	6.0	3	5.7	0.8	1951	21.3	22.10.1989	-5.4	31.10.1956	
Lingen	26	1004.0	stark bew.	SSW	17	6.7	4.4	10.0	7.8	6.1	5	1.3	7	1951	21.8	22.10.1989	-2.8	31.10.1966	
Münst.-Osn./Flugh.	53	1006.0	wolkig	SW	22	7.2	4.7	11.2	8.6	7.2	5	2.0	15						
Osnabrück	97	1006.0	stark bew.	SW	17	7.4	5.4	11.5	8.2	6.9	6	1.4	11	1952	22.3	22.10.1977	-3.3	30.10.1983	
Diepholz	43	1004.8	stark bew.	SW	26	7.8	5.6	11.9	8.4	7.1	6	3.0	2	1952	22.3	21.10.1967	-4.0	31.10.1966	
Bad Salzuflen	139	1006.1	stark bew.	SW	21	7.8	4.6	10.9	7.9	7.0	5	0.8	4	1935	22.7	22.10.1989	-4.5	23.10.1935	
Hannover/Flugh.	59	1005.9	stark bew.	SW	21	8.8	4.8	11.8	8.8	7.6	5	2.1	3	1936	22.7	22.10.1977	-7.9	31.10.1949	
Braunschweig	88	1007.0	stark bew.	SSW	9	8.1	5.2	11.7	9.2	7.0	5	5.5	0.1	1891	23.5	22.10.1977	-6.9	21.10.1908	
Gardelegen	48	1006.7	stark bew.	SSW	13	7.0	5.1	12.6	8.9	5.1	3	3.4	2						
Magdeburg	85	1007.5	stark bew.	S	9	7.2	4.5	13.5	8.1	4.7	3	4.1	0.0	1947	23.4	22.10.1989	-6.4	26.10.1947	
Potsdam	100	1008.2	wolkig	SW	21	6.6	4.5	12.2	7.4	5.7	4	4.2	0.5	1893	23.3	26.10.1949	-9.0	29.10.1915	
Berlin-Temp.	49	1007.9	leicht bew.	SW	11	7.5	4.8	12.8	8.9	6.8	5	5.2	0.1	1876	22.9	26.10.1949	-9.6	29.10.1915	
Lindenberg	104	1008.3	wolkig	SW	15	6.7	4.6	13.2	8.2	4.8	3	4.0		1947	22.8	26.10.1949	-5.4	31.10.1988	
Manschnow	16	1007.9	stark bew.	SW	18	7.0	4.9	13.7	8.9	4.8	3	5.1							
Düsseldorf/Flugh.	41	1007.6	wolkig	SSW	22	7.3	4.2	12.5	9.2	7.1	6	3.4		1969	22.7	22.10.1989	-4.0	30.10.1983	
Bocholt	24	1005.9	wolkenlos	SSW	21	6.2	4.8	12.0	9.0	6.2	5	3.7	2	1947	21.9	22.10.1989	-4.6	30.10.1983	
Essen	161	1007.4	wolkig	SSW	26	7.2	4.1	11.6	9.2	7.0	6	2.6		1935	21.6	22.10.1989	-2.8	30.10.1940	
Luedenscheid	392	1007.7	bedeckt	WSW	18	6.0	3.1	9.7	7.4	5.6	5	0.5	2						
Kahler Asten	659	-	Regen	SW	35	2.3	1.8	4.7	3.6	2.3	2	0.4	3	1955	17.7	22.10.1969	-7.8	31.10.1956	
Bad Lippspringe	158	1007.2	bedeckt	SW	18	7.9	4.1	10.9	9.2	5.9	3	0.5	0.1	1951	21.7	24.10.1971	-3.0	30.10.1983	
Kassel	233	1008.3	stark bew.	SSW	17	7.0	4.7	11.0	8.1	6.5	5	3.8	2	1951	20.3	22.10.1989	-3.4	31.10.1991	
Göttingen	171	1008.4	wolkig	SW	21	7.6	4.0	11.3	9.0	7.3	5	2.1	0.1	1947	22.9	23.10.1989	-7.7	31.10.1949	
Leinefelde	356	1008.5	stark bew.	SE	21	6.5	4.3	9.5	7.2	6.2	5	2.1	0.9	1957	21.6	22.10.1977	-4.8	27.10.1985	
Braunlage	610	1007.4	stark bew.	SW	31	4.5	2.8	6.2	5.0	4.4	4		0.5	1936	20.8	22.10.1977	-7.4	28.10.1985	
Artern	1153	-	in Wolken	SW	65	0.5	0.5	1.8	1.2	0.3	1		2	1951	17.7	26.10.1975	-10.3	31.10.1956	
Artern	166	1009.4	wolkig	SW	17	7.2	4.8	12.6	7.7	5.2	5	4.5	0.0	1954	23.3	22.10.1989	-5.9	31.10.1991	
Leipzig/Flugh.	149	1008.8	wolkig	SSW	13	7.5	4.7	12.4	8.4	4.5	3	5.3		1951	24.1	23.10.1989	-4.8	30.10.1991	
Wittenberg	106	1008.8	leicht bew.	SW	11	7.0	4.3	13.2	8.0	5.4	4	4.7		1951	22.8	23.10.1989	-3.5	31.10.1988	
Oschatz	152	1009.6	wolkig	SW	21	8.0	5.3	12.6	8.7	6.7	5	3.3							
Dresden/Flugh.	230	1010.0	leicht bew.	SW	21	7.8	4.2	11.8	8.6	7.1	5	2.8	0.1	1917	25.3	22.10.1989	-6.9	30.10.1920	
Doberlug-Kir.	100	1010.9	leicht bew.	SSW	17	7.6	4.9	12.7	8.3	5.5	4	4.6		1951	23.8	22.10.1989	-5.9	31.10.1966	
Cottbus	70	1009.5	wolkig	SSW	5	6.6	4.5	13.4	8.9	5.7	4	2.1		1951	24.3	22.10.1989	-5.7	31.10.1966	
Görlitz	238	1010.9	stark bew.	SW	13	4.7	2.5	11.7	7.7	3.1	0	2.9	0.6	1951	21.3	22.10.1989	-5.6	30.10.1991	
Aachen	205	1007.2	leicht bew.	SSW	22	7.3	4.8	12.0	8.8	7.0	5	3.2	0.0	1891	24.6	24.10.1971	-5.7	27.10.1950	
Nürburg	629	1009.4	leicht bew.	SW	31	4.0	2.4	7.2	5.3	4.0	4	0.6	1	1947	20.0	24.10.1971	-5.6	27.10.1947	
Köln-Bonn/Flugh.	100	1008.6	wolkig	SSE	9	7.7	3.7	12.9	10.1	5.7	4	0.6	0.1	1957	22.7	21.10.1989	-5.9	30.10.1983	
Bendorf	129																		