

# Wetterkarte

ISSN 0936-5818

D 7311 A

Amtsblatt des Deutschen Wetterdienstes

Erscheint täglich  
Nur Postbezug

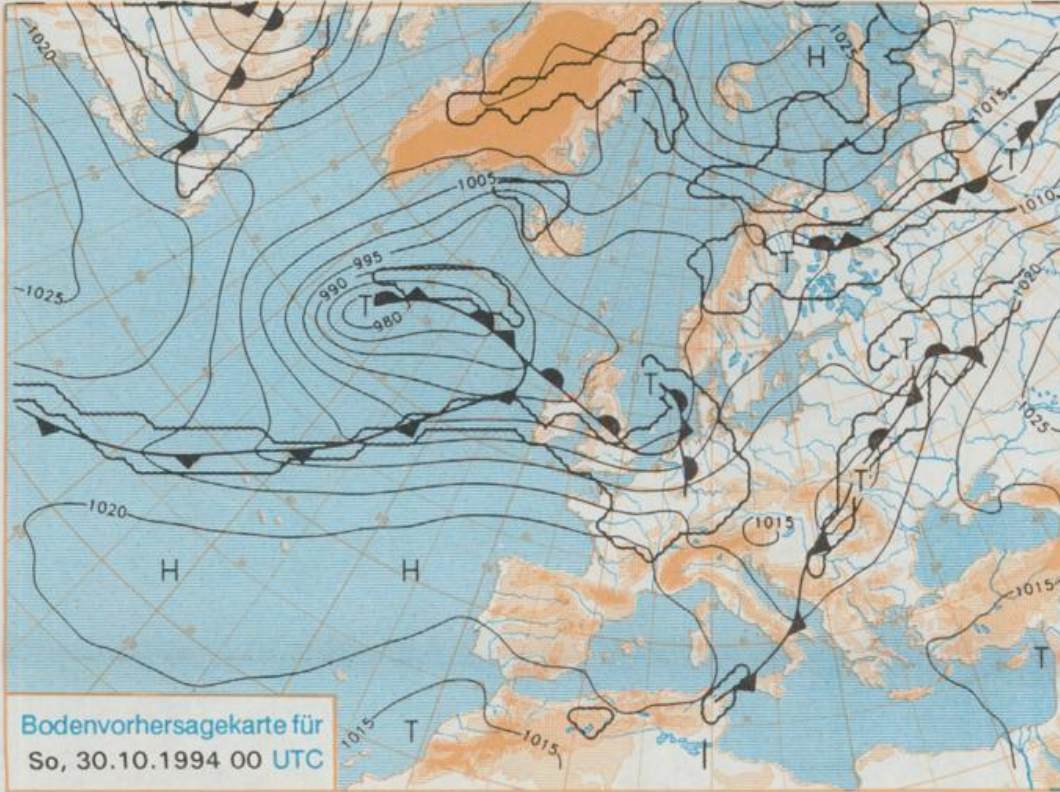
Druck und Verlag: Deutscher Wetterdienst, Zentralamt  
Frankfurter Straße 135, 63067 Offenbach am Main  
Postanschrift: 63004 (Postfach), Telefon: (069) 80 62-2263  
Telex: (069) 4152671, Telefax: (069) 80 62-2484  
Postgirokonto Frankfurt: BLZ 500 100 60, KINr. 490 31-606

Schutzgebühr monatlich DM 25,-  
einschließlich Versandkosten,  
Einzelpreis DM 1.20  
zuzüglich Versandkosten

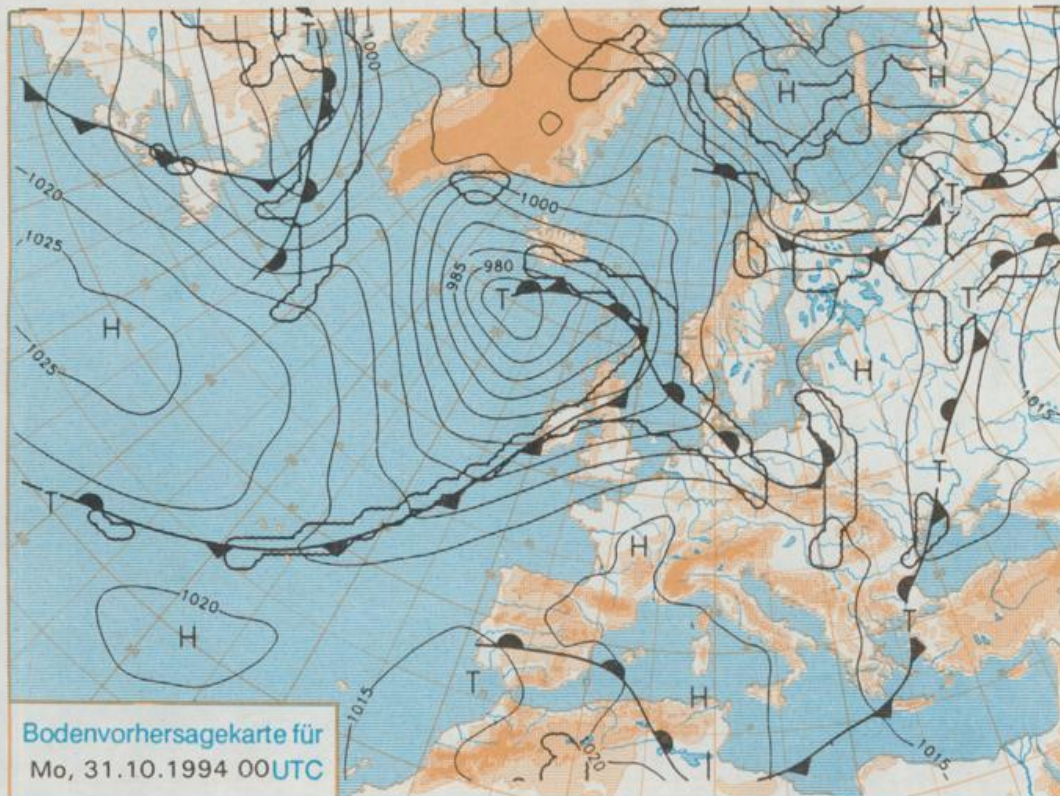
Jahrgang 1994

Freitag, den 28. Oktober

Nummer 301



Stereographische Projektion 1 : 60 000 000 60°N



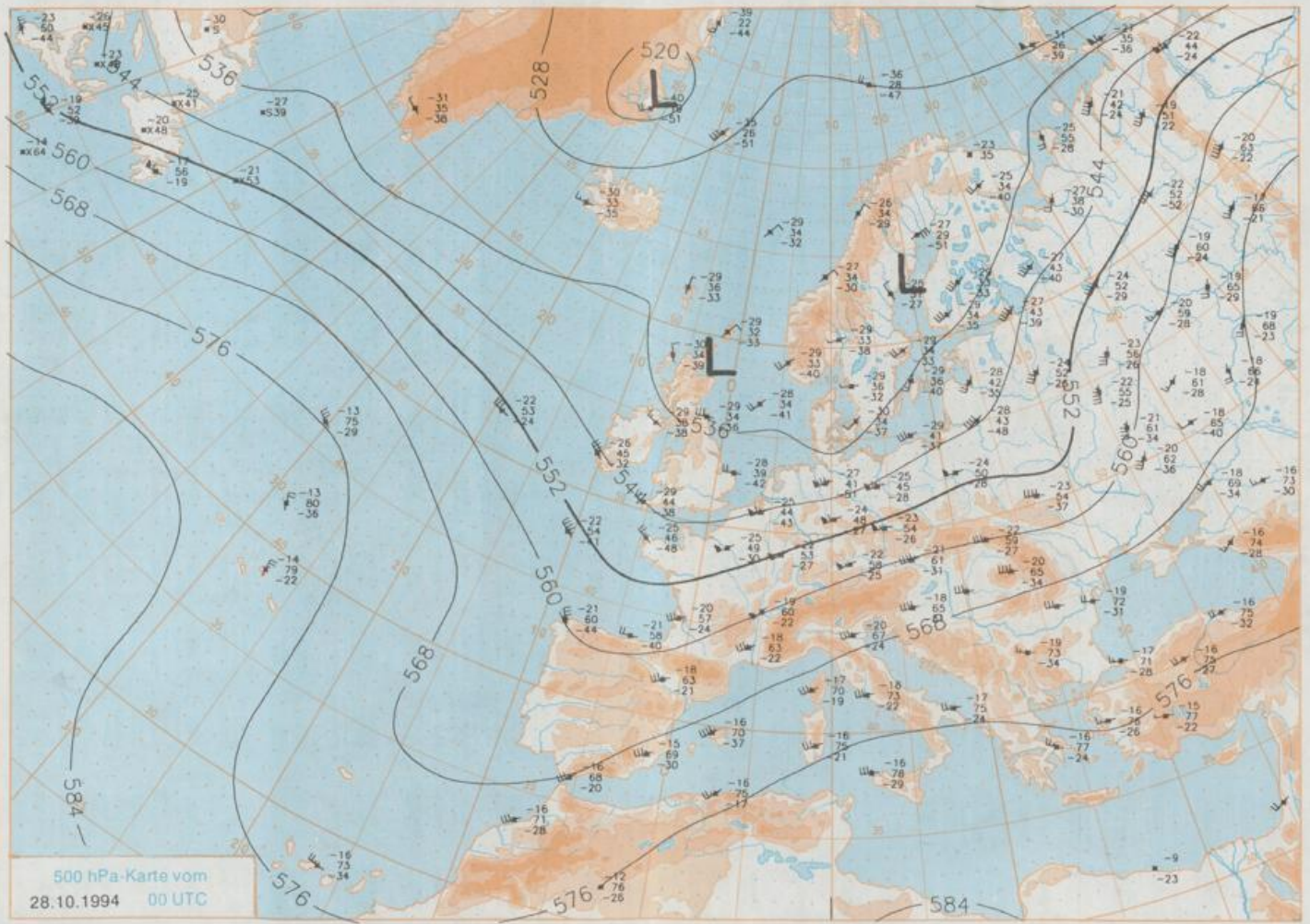
## Deutschland-Vorhersage für Sonntag, 30.10.1994

Das am Freitag früh über der Norwegischen See liegende Tief füllt sich auf und verliert damit seinen Einfluß auf Deutschland. Gleichzeitig nähert sich bis Sonntag 00 UTC vom Atlantik ein ausgeprägtes Tiefdrucksystem. Die zugehörige Warmfront überquert im Laufe des Sonntags Deutschland ostwärts und führt auf ihrer Rückseite milde Meeresluft heran. Diese kommt zum Wochenanfang von Südwesten unter Hochdruckeinfluß.

In ganz Deutschland stark bewölkt und gebietsweise Regen oder Sprühregen. Am Nachmittag im Westen vereinzelte Auflockerungen. Tiefstwerte 5 bis 10 Grad C. Höchstwerte 10 bis 15 Grad C. Mäßiger bis frischer südwestlicher Wind.

## Weitere Aussichten für Montag, 31.10.1994

Wetterberuhigung und mild.





Wettermeldungen von Freitag, dem 28. Oktober 1994 06 UTC

Deutschland

Station	Bar.-höhe (m)	Luftdr. red.NN (hPa)	Wetter	Wind km/h	Temperaturen (Grad C)					Sonne Vort. Std.	RR 24h mm	Schnee höhe cm	Extremwerte der Lufttemperatur in der Dekade vom 21.10. bis 31.10.					
					Luft 2 m	Tau-punkt	Max Vortag	Mittel Min	Nacht 2 m 5 cm				seit	Tmax Datum	Tmin Datum			
Helgoland	8	1003.5	stark bew.	SW	33	9.7	7.4	10.3	9.6	8.5	7	2.4	2	1952	17.6	22.10.1989	2.2	29.10.1979
List / Sylt	29	1002.0	wolkig	SSW	15	8.5	6.3	9.7	8.1	7.0	4	0.3	11	1937	17.4	22.10.1989	-1.2	31.10.1950
Leck	13	1003.2	stark bew.	SSW	18	8.1	6.7	9.3	8.0	4.4	3	0.1	4	1974	19.5	22.10.1977	-4.6	23.10.1992
Husum	37	1003.3	stark bew.	SSW	18	7.4	7.0	9.8	7.7	5.3	4	0.2	6					
Schleswig	48	1004.1	stark bew.	SSW	15	6.1	5.5	9.4	7.3	5.1	4	0.1	4	1947	18.9	22.10.1989	-3.1	25.10.1951
Kiel	31	1004.6	stark bew.	SW	11	6.3	4.6	10.0	7.8	5.4	5	0.5	2	1940	19.5	23.10.1943	-2.8	31.10.1993
Arkona	42	1005.3	wolkig	SW	30	6.1	4.7	9.2	8.0	5.9	5		3	1951	18.3	22.10.1989	-1.3	31.10.1992
Norderney	16	1004.1	leicht bew.	SSW	18	7.4	5.9	9.3	7.9	7.2	6	2.8	1	1947	19.5	22.10.1977	-1.5	31.10.1950
Bremerhaven	11	1005.6	stark bew.	SSW	22	6.0	4.9	10.0	7.2	5.3	4	1.6	0.8	1949	20.2	22.10.1989	-2.1	31.10.1950
Cuxhaven	12	1004.8	wolkig	WSW	17	6.5	5.5	10.4	7.4	5.9	4	1.5	1	1946	19.6	22.10.1989	-2.4	31.10.1950
Hamburg/Flugh.	16	1005.9	wolkig	SW	22	6.5	5.1	10.6	7.6	4.5	3	1.5	5	1891	20.2	22.10.1989	-5.9	28.10.1940
Lübeck	15	1005.9	stark bew.	SW	11	6.4	5.8	11.1	8.3	4.5	2	1.6	1	1890	20.4	28.10.1923	-7.5	29.10.1922
Boltenhagen	17	1005.5	stark bew.	SSW	18	6.6	5.3	10.7	8.5	4.8	4	0.5	2	1951	19.7	21.10.1967	-3.4	31.10.1966
Schwerin	68	1006.1	wolkig	SW	17	6.5	5.3	11.5	8.4	4.8	4	1.5	6	1946	20.1	22.10.1989	-1.3	25.10.1946
Warnemünde	10	1005.5	bedeckt	SSW	13	6.8	4.8	11.0	8.7	6.3	6	0.3	4	1951	20.0	22.10.1989	-3.7	26.10.1979
Teterow	50	1006.5	stark bew.	WSW	28	6.6	5.1	11.5	8.6	5.8	4	1.6	1	1947	21.3	26.10.1949	-4.1	31.10.1966
Barth	7	1005.5	bedeckt	SW	11	6.6	4.5	10.1	8.3	6.4	6		6					
Greifswald	6	1006.3	stark bew.	WSW	11	7.1	5.2	10.9	8.9	6.3	4	0.6	1	1951	20.2	22.10.1989	-4.6	31.10.1992
Ueckermünde	7	1007.6	bedeckt	SSW	11	5.6	4.7	11.6	8.9	5.2	4	1.6	1	1951	20.4	22.10.1989	-5.4	31.10.1966
Emden	12	1005.0	stark bew.	SSW	31	6.6	5.3	8.7	7.1	6.1	3	1.8	2	1947	19.4	22.10.1989	-2.5	27.10.1964
Oldenburg	20	1005.5	Schauer	SW	13	5.8	5.0	10.2	7.1	5.6	4	1.1	3					
Bremen/Flugh.	5	1006.1	wolkig	SSW	17	5.5	4.1	10.3	6.8	5.0	3	1.1	2	1890	22.0	22.10.1977	-5.5	28.10.1940
Sozial	78	1006.9	stark bew.	SW	11	5.5	4.6	10.3	6.9	4.4	3	0.5	4	1947	22.3	22.10.1977	-4.9	27.10.1950
Boizenburg	46	1006.9	stark bew.	SW	9	5.9	5.3	11.5	8.0	4.2	3	1.3	2	1951	21.3	22.10.1989	-3.7	31.10.1966
Lüchow	18	1007.5	leicht bew.	SSW	5	3.8	3.8	11.7	8.2	3.5	1	2.3	3	1955	21.9	22.10.1977	-4.3	31.10.1966
Seehausen/Altm.	23	1007.8	leicht bew.	SW	13	5.5	4.8	11.8	8.4	5.2	4	1.9	0.7					
Marnitz	85	1006.5	bedeckt	SW	15	5.8	4.3	11.4	8.3	5.4	4	X	2					
Neuruppin	39	1008.1	leicht bew.	SSW	8	4.4	4.0	12.7	9.0	4.3	0	2.0	0.8					
Neubrandenburg	80	1009.4	stark bew.	SW	18	5.0	4.0	10.7	8.4	5.0	4	2.4	0.5					
Angermünde	55	1007.6	wolkig	SSW	9	7.0	5.4	11.7	8.7	6.9	5	4.6	0.1	1951	21.3	22.10.1989	-5.4	31.10.1956
Lingen	26	1006.0	stark bew.	SSW	11	5.4	3.9	9.2	7.1	5.4	5	1.1	0.0	1951	21.8	22.10.1989	-2.8	31.10.1966
Münst.-Osn./Flugh.	53	1007.6	leicht bew.	SSW	13	4.9	4.5	9.8	7.7	4.9	3	0.9	2	1952	22.3	22.10.1977	-3.3	30.10.1983
Osnabrück	97	1007.7	leicht bew.	SW	8	5.4	4.7	9.7	7.4	5.3	4	0.4	4	1952	22.3	21.10.1967	-4.0	31.10.1966
Diepholz	43	1006.5	leicht bew.	SW	21	5.1	4.2	9.9	7.8	4.4	2	2.1	0.1	1935	22.7	22.10.1989	-4.5	23.10.1935
Bad Salzuflen	139	1008.1	stark bew.	SSW	13	6.0	4.7	10.5	7.8	5.2	3	0.4	5	1936	22.7	22.10.1977	-7.9	31.10.1949
Hannover/Flugh.	59	1007.4	leicht bew.	SW	15	6.0	4.1	11.3	8.8	5.4	2	2.0	4	1891	23.5	22.10.1977	-6.9	21.10.1908
Braunschweig	88	1008.1	leicht bew.	SW	8	5.0	4.4	12.2	8.8	5.0	2	3.1	0.6					
Gardelegen	48	1007.9	leicht bew.	SSW	9	4.1	3.8	12.0	8.9	4.1	2	1.5	0.5					
Magdeburg	85	1008.5	stark bew.	still	6.9	5.2	13.3	9.4	6.8	6	5.0	0.9		1947	23.4	22.10.1989	-6.4	26.10.1947
Potsdam	100	1009.0	bedeckt	SW	13	7.0	6.2	12.4	8.7	7.0	6	1.0	0.2	1893	23.3	26.10.1949	-9.0	29.10.1915
Berlin-Temp.	49	1008.8	bedeckt	SSW	4	7.8	6.8	12.1	9.5	7.8	7	1.8	0.4	1876	22.9	26.10.1949	-9.6	29.10.1915
Frankfurt	104	1009.1	Regen	SW	13	7.6	6.0	12.0	9.2	7.6	6	2.8	0.4	1947	22.8	26.10.1949	-5.4	31.10.1988
Manschnow	16	1008.6	stark bew.	SSW	13	8.5	5.6	12.6	8.8	8.2	7	3.3	0.0					
Düsseldorf/Flugh.	41	1008.7	stark bew.	SSW	22	7.2	5.3	10.9	8.6	5.0	2	0.1	4	1969	22.7	22.10.1989	-4.0	30.10.1983
Bocholt	24	1007.6	leicht bew.	SSW	11	5.1	4.8	9.6	7.3	5.0	4	0.1	1	1947	21.9	22.10.1989	-4.6	30.10.1983
Essen	161	1008.6	stark bew.	S	15	5.6	4.5	9.2	7.7	5.6	4	0.2	8	1935	21.6	22.10.1989	-2.8	30.10.1940
Luedenscheid	392	1008.9	stark bew.	WSW	11	5.4	4.0	8.4	6.1	5.0	3	0.5	7					
Kahler Asten	859	-	in Wolken	WSW	21	1.9	1.7	5.1	3.0	1.8	1	0.9	6	1955	17.7	22.10.1969	-7.8	31.10.1956
Bad Lippspringe	158	1008.7	stark bew.	SSW	9	5.4	3.7	11.4	8.3	4.9	2	0.3	3	1951	21.7	24.10.1971	-3.0	30.10.1983
Kassel	233	1009.1	wolkig	SSW	11	5.8	5.2	11.0	8.1	5.8	4	1.8	4	1951	20.3	22.10.1989	-3.4	31.10.1991
Göttingen	171	1009.1	wolkig	SW	9	6.5	4.9	11.4	8.1	6.5	5	1.4	3	1947	22.9	23.10.1989	-7.7	31.10.1949
Leinefelde	356	1009.3	stark bew.	S	5	6.0	5.1	9.6	7.6	5.9	5	1.3	3	1957	21.6	22.10.1977	-4.8	27.10.1985
Braunlage	610	1008.7	stark bew.	WSW	11	4.1	3.0	6.7	4.4	3.6	3	0.2	9	1936	20.8	22.10.1977	-7.4	28.10.1985
Brocken	1153	-	in Wolken	WSW	39	0.2	0.2	1.5	3.3	0.0	0	0.1	7	1951	17.7	26.10.1975	-10.3	31.10.1956
Artern	166	1009.5	Regen	SSW	11	7.5	6.9	11.4	8.8	6.9	7	3.5	2	1954	23.2	22.10.1989	-5.9	31.10.1991
Leipzig/Flugh.	149	1009.2	Sprühregen	S	5	7.7	6.6	11.5	9.2	7.7	7	3.5	0.1	1951	24.1	23.10.1989	-4.8	30.10.1991
Wittenberg	106	1009.1	Regen	still	7.1	6.3	13.1	9.6	7.1	7	5.3	2	1951	22.8	23.10.1989	-3.5	31.10.1988	
Oschatz	152	1009.2	Regen	SSW	15	9.2	5.7	11.9	9.8	8.9	7	4.5	0.0					
Dresden/Flugh.	230	1009.6	wolkig	S	18	9.5	4.0	11.5	9.6	9.0	7	3.4	0.2	1917	25.3	22.10.1989	-6.9	30.10.1920
Dobbrlug-Kir.	100	1009.2	Regen	W	5	9.0	6.0	12.6	9.2	8.7	7	4.8	0.0	1951	23.8	22.10.1989	-5.9	31.10.1966
Cottbus	70	1009.5	Regen	SW	9	9.6	5.3	12.8	9.3	8.8	7	4.7	0.3	1951	24.3	22.10.1989	-5.7	31.10.1966
Görlitz	238	1010.7	bedeckt	SSW	28	7.8	1.9	10.5	7.9	7.2	6	2.9	0.9	1951	21.3	22.10.1989	-5.6	30.10.1991
Aachen	205	1008.7	wolkig	SSW	13	5.8	4.9	11.0	8.1	5.8	3	2.2	9	1891	24.6	24.10.1971	-5.7	27.10.1950
Nürnberg	629	1010.4	stark bew.	SW	11	3.4	3.0	6.6	5.0	3.4	3	2.5	6	1947	20.0	24.10.1971	-5.6	27.10.1947
Köln-Bonn/Flugh.	100	1009.6	leicht bew.	SE	4	4.4	3.4	11.8	8.7	3.8	1	0.5	1	1957	22.7	21.10.1989	-5.9	30.10.1983
Bendorf	129	1010.1	wolkig	S	5	7.3	7.3	11.1	9.0									