

Wetterkarte

ISSN 0936-5818

D 7311 A

Amtsblatt des Deutschen Wetterdienstes

Erscheint täglich
Nur Postbezug

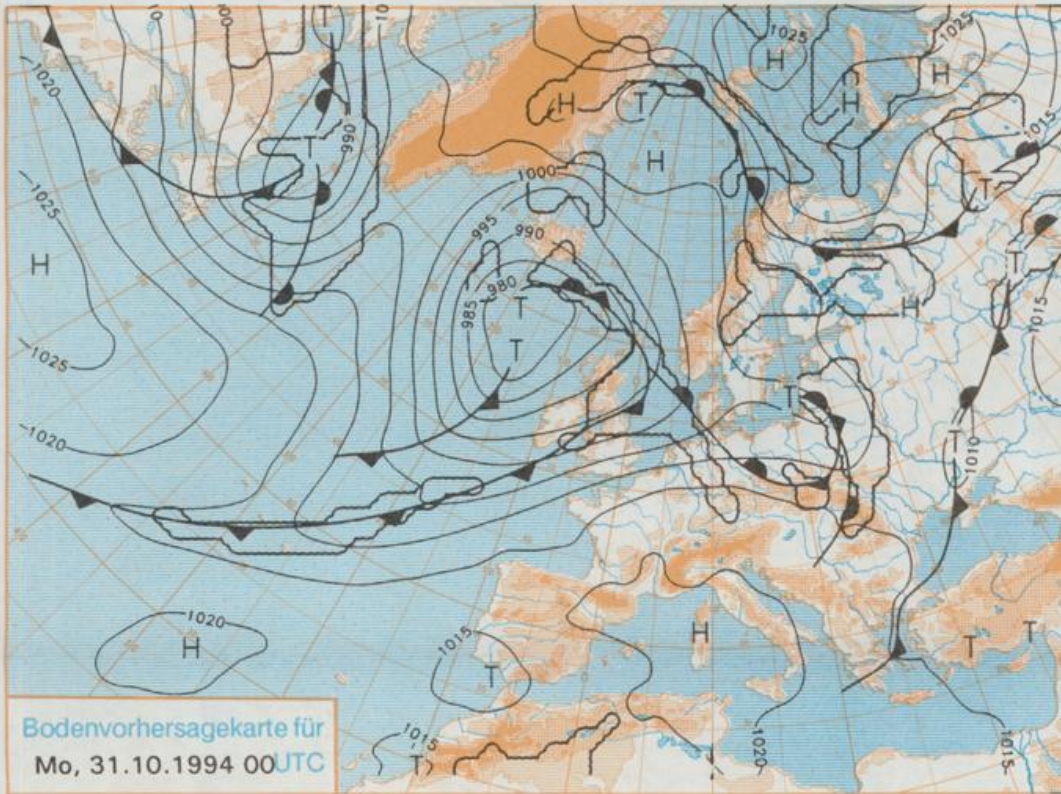
Druck und Verlag: Deutscher Wetterdienst, Zentralamt
Frankfurter Straße 135, 63067 Offenbach am Main
Postanschrift: 63004 (Postfach), Telefon: (069) 80 62-2283
Telex: (069) 4152871, Telefax: (069) 80 62-2484
Postgirokonto Frankfurt: BLZ 500 100 60, KINr. 490 31-606

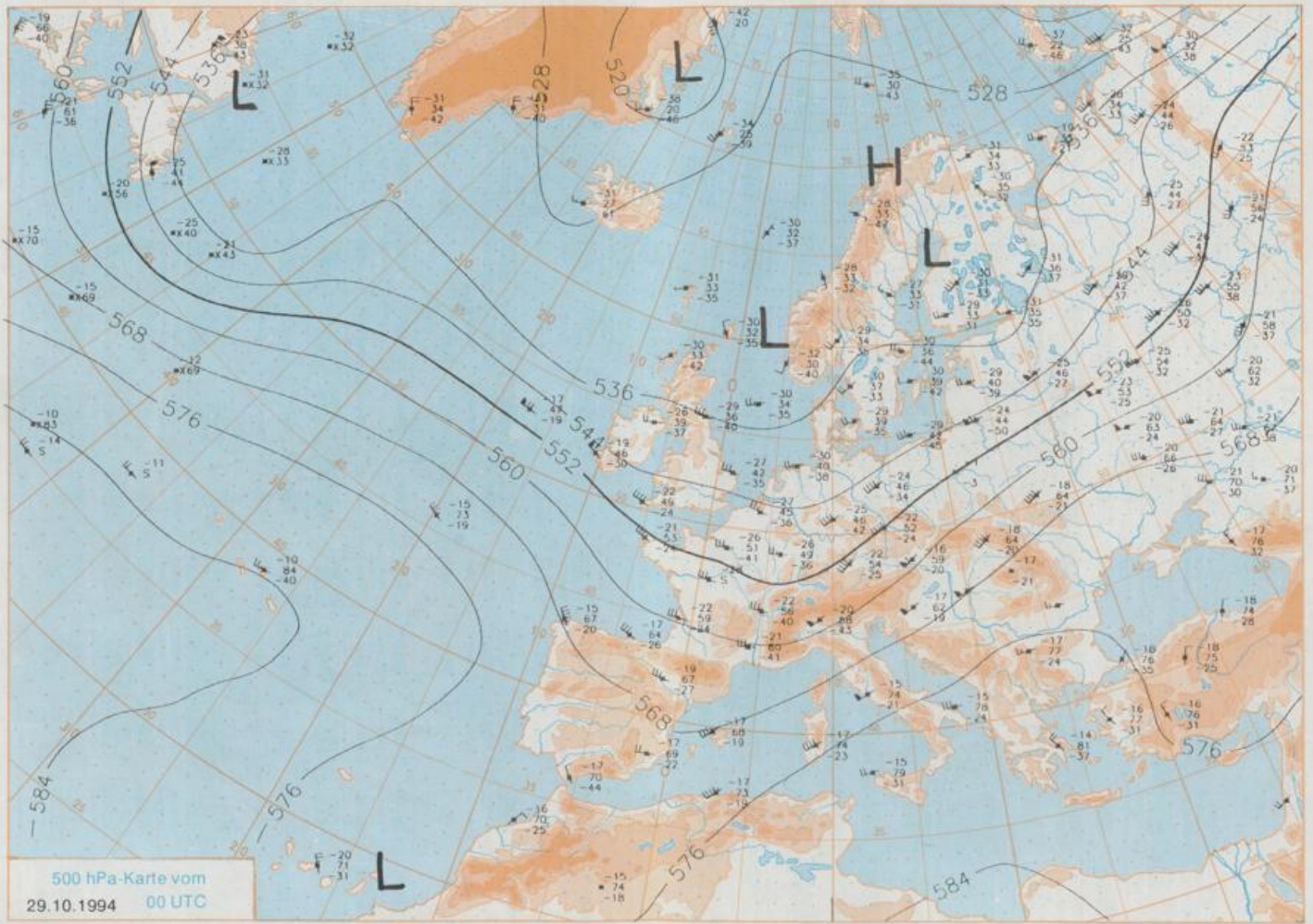
Schutzgebühr monatlich DM 26,-
einschließlich Versandkosten,
Einzelpreis DM 1,20
zuzüglich Versandkosten

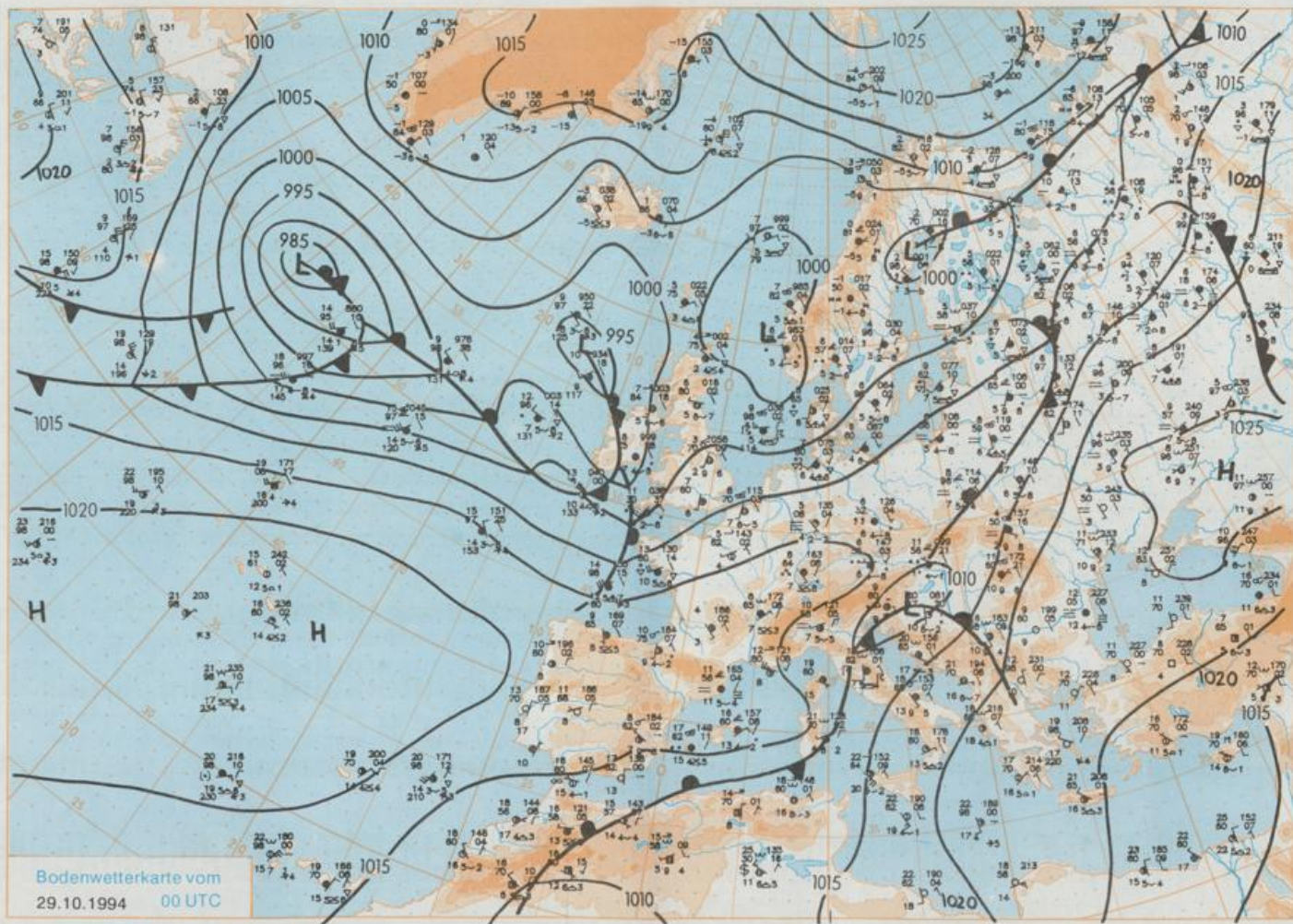
Jahrgang 1994

Samstag, den 29. Oktober

Nummer 302







Stereographische Projektion 1 : 30 000 000 60°N

Wettermeldungen von Samstag, dem 29. Oktober 1994 06 UTC

Station	Bar.-höhe (m)	Luftdr. red.NN (hPa)	Wetter	Wind km/h	Temperaturen (Grad C)					Sonne Vort. Std.	RR 24h mm	Schnee höhe cm	Extremwerte der Lufttemperatur in der Dekade vom 21.10. bis 31.10.					
					Tages		Nacht		Tmax				Datum	Tmin	Datum			
					Max	Mittel	Min	2 m								5 cm		
Helgoland	8	1006.1	wolkig	SW	42	9.2	6.9	10.4	9.2	8.8	7	3.7	15	1952	17.6	22.10.1989	-2.2	29.10.1979
List / Sylt	29	1004.6	nach Gewitt	W	26	8.4	5.6	10.7	8.8	7.0	5	2.9	11	1937	17.4	22.10.1989	-1.2	31.10.1950
Leck	13	1005.5	wolkig	SSW	11	7.1	5.2	10.5	8.5	6.4	5	1.2	4	1974	19.5	22.10.1977	-4.6	23.10.1992
Husum	37	1006.5	wolkig	SSW	22	7.1	6.3	9.3	7.5	6.7	5	0.8	10					
Schleswig	48	1006.8	stark bew.	SSW	13	6.0	5.4	8.9	7.1	5.7	5		10	1947	18.9	22.10.1989	-3.1	25.10.1951
Kiel	31	1007.1	stark bew.	SW	11	6.2	4.5	10.3	7.7	5.8	5	2.3		1940	19.5	23.10.1943	-2.8	31.10.1993
Arkona	42	1008.1	stark bew.	SW	28	5.0	4.0	8.6	7.1	4.6	3		0.1	1951	18.3	22.10.1989	-1.3	31.10.1992
Norderney	16	1006.9	leicht bew.	SSW	18	7.4	5.3	10.4	8.4	7.4	6	4.4	3	1947	19.5	22.10.1977	-1.5	31.10.1950
Bremerhaven	11	1008.2	leicht bew.	SW	21	6.3	4.7	9.9	7.4	5.9	5		1	1949	20.2	22.10.1989	-2.1	31.10.1950
Cuxhaven	12	1007.5	leicht bew.	SSW	21	6.4	5.4	9.8	7.6	6.3	4	5.2	0.3	1946	19.6	22.10.1989	-2.4	31.10.1950
Hamburg/Flugh.	16	1008.6	wolkig	SW	17	6.1	4.3	10.6	8.2	5.4	0	1.9		1891	20.2	22.10.1989	-5.9	28.10.1940
Lübeck	15	1008.5	stark bew.	SSW	11	5.8	5.2	10.0	8.0	5.1	3	2.0		1890	20.4	28.10.1923	-7.5	29.10.1922
Boltenhagen	17	1007.9	stark bew.	SW	21	5.3	4.4	9.8	7.7	4.8	4	3.5		1951	19.7	21.10.1967	-3.4	31.10.1966
Schwerin	68	1008.9	leicht bew.	SSW	15	5.8	3.0	9.7	7.5	3.6	3	1.0		1946	20.1	22.10.1989	-3.7	25.10.1946
Warnemünde	10	1008.1	stark bew.	SSW	15	5.5	3.9	10.3	7.8	5.2	4	1.2		1951	20.0	22.10.1989	-1.3	26.10.1979
Teterow	50	1009.1	leicht bew.	SSW	24	4.5	3.6	10.2	6.7	4.4	3	3.2		1947	21.3	26.10.1949	-4.1	31.10.1966
Barth	7	1008.0	wolkig	SSW	9	4.6	3.4	9.5	7.2	4.4	3	1.4						
Greifswald	6	1009.0	wolkenlos	SSW	13	4.2	3.0	9.7	7.3	4.1	2	1.9		1951	20.2	22.10.1989	-4.6	31.10.1992
Ueckermünde	7	1010.4	wolkig	S	13	3.7	3.1	11.0	6.4	2.6	1	2.4		1951	20.4	22.10.1989	-5.4	31.10.1966
Emden	12	1007.8	leicht bew.	SSW	28	5.7	4.3	9.9	7.7	5.7	5	2.8	6	1947	19.4	22.10.1989	-2.5	27.10.1964
Oldenburg	20	1008.5	leicht bew.	SSW	8	5.1	4.0	10.1	7.5	5.1	4	2.4	0.7					
Bremer/Flugh.	5	1009.1	wolkig	SW	15	5.7	3.9	10.5	6.8	4.4	2	2.7	0.0	1890	22.0	22.10.1977	-5.5	28.10.1940
Soltau	78	1009.9	wolkig	SW	13	5.1	4.1	10.3	7.0	4.8	3	0.7		1947	22.3	22.10.1977	-4.9	27.10.1950
Boizenburg	46	1009.5	stark bew.	SW	11	5.6	4.8	10.7	7.7	4.7	3	0.7		1951	21.3	22.10.1989	-3.7	31.10.1966
Lüchow	18	1010.1	leicht bew.	SSW	11	3.5	2.9	11.2	6.2	2.9	1	7.1		1955	21.9	22.10.1977	-4.3	31.10.1966
Seehausen/Altm.	23	1010.9	wolkig	SW	15	5.0	4.0	11.8	7.6	4.9	4	7.4						
Marnitz	85	1009.1	leicht bew.	SSW	17	4.5	2.9	10.8	7.2	4.5	3	X	0.0					
Neuruppin	39	1011.2	leicht bew.	SSW	4	2.1	1.6	12.0	6.8	2.0	-1	4.5						
Neubrandenburg	80	1010.2	leicht bew.	SSW	22	3.6	2.7	10.7	6.9	3.5	2	4.2						
Angermünde	55	1010.7	leicht bew.	S	13	3.4	2.7	11.7	6.8	2.7	-1	6.1		1951	21.3	22.10.1989	-5.4	31.10.1956
Lingen	26	1008.5	wolkig	S	13	4.6	3.3	10.7	6.8	3.9	2	1.9	0.5	1951	21.8	22.10.1989	-2.8	31.10.1966
Münst.-Osn./Flugh.	53	1010.4	leicht bew.	S	11	4.5	4.5	11.3	7.6	4.5	2	5.0	0.5					
Osnabrück	97	1010.5	leicht bew.	SSW	15	5.2	4.2	10.9	7.5	4.9	4	2.0	0.4	1952	22.3	22.10.1977	-3.3	30.10.1983
Diepholz	43	1009.8	leicht bew.	SSW	13	3.3	2.9	10.7	7.0	3.1	1	3.9		1952	22.3	21.10.1967	-4.0	31.10.1966
Bad Salzuflen	139	1011.1	leicht bew.	SSW	5	4.2	3.0	10.9	7.6	4.1	1	3.6	0.0	1935	22.7	22.10.1989	-4.5	23.10.1935
Hannover/Flugh.	59	1010.3	leicht bew.	SSW	15	5.5	3.4	11.2	8.0	5.5	3	7.0	0.0	1936	22.7	22.10.1977	-7.9	31.10.1949
Braunschweig	88	1011.2	leicht bew.	SSW	9	5.1	3.8	12.0	6.9	5.1	2	6.8		1891	23.5	22.10.1977	-6.9	21.10.1908
Gardelegen	48	1011.1	leicht bew.	SSW	9	3.2	2.9	11.7	6.2	1.7	-1	6.3						
Magdeburg	85	1012.2	wolkenlos	SSW	4	1.9	1.0	11.9	7.5	1.7	-2	4.3		1947	23.4	22.10.1989	-6.4	26.10.1947
Potsdam	100	1012.2	wolkig	SSW	18	2.6	2.2	11.4	6.9	1.9	-1	3.7	0.0	1893	23.3	26.10.1949	-9.0	29.10.1915
Berlin-Temp.	49	1011.9	wolkig	S	5	3.0	2.3	11.6	7.9	2.8	-3	3.3		1876	22.9	26.10.1949	-9.6	29.10.1915
Lindenberg	104	1012.2	leicht bew.	SW	9	1.8	1.3	10.2	7.1	1.1	-1	0.2	0.4	1947	22.8	26.10.1949	-5.4	31.10.1988
Manschnow	16	1011.7	leicht bew.	S	4	0.7	0.4	10.7	6.9	-0.4	-4	0.1	0.0					
Düsseldorf/Flugh.	41	1011.5	wolkig	SSE	18	5.2	3.7	12.3	8.7	3.7	1	6.4	0.2	1969	22.7	22.10.1989	-4.0	30.10.1983
Bocholt	24	1009.9	wolkig	S	9	3.7	3.4	11.9	7.3	3.4	1	7.5	0.5	1947	21.9	22.10.1989	-4.6	30.10.1983
Essen	161	1011.3	wolkig	S	8	5.3	3.8	11.6	8.3	4.7	3	3.7	0.0	1935	21.6	22.10.1989	-2.8	30.10.1940
Luedonscheid	392	1012.1	leicht bew.	SW	13	3.8	2.6	10.2	6.4	3.2	2	3.1	0.0					
Kahler Asten	859	-	in Wolken	SW	22	1.6	1.6	5.0	3.0	1.5	1	1.3	0.1	1955	17.7	22.10.1969	-7.8	31.10.1956
Bad Lippspringe	158	1011.8	leicht bew.	S	8	3.8	2.2	10.9	7.2	3.8	1	3.8	0.2	1951	21.7	24.10.1971	-3.0	30.10.1983
Kassel	233	1012.8	stark bew.	SSW	22	4.6	3.7	10.4	6.2	3.5	1	3.4		1951	20.3	22.10.1989	-3.4	31.10.1991
Göttingen	171	1013.0	leicht bew.	SSE	11	3.5	2.1	11.0	6.8	2.9	-1	4.3		1947	22.9	23.10.1989	-7.7	31.10.1949
Leinefelde	356	1013.5	leicht bew.	WSW	9	3.4	2.8	10.3	6.6	2.9	-1	4.1		1957	21.6	22.10.1977	-4.8	27.10.1985
Braunlage	610	1012.6	bedeckt	SW	17	3.0	2.1	7.2	3.6	2.2	-1	2.0	0.3	1936	20.8	22.10.1977	-7.4	28.10.1985
Brocken	1153	-	in Wolken	SW	50	-0.4	-0.5	1.1	0.4	-0.4	-1	1.2	0.1	1951	17.7	26.10.1975	-10.3	31.10.1956
Artern	166	1013.6	stark bew.	SW	17	4.7	3.5	11.5	6.8	2.9	-1	1.8	0.1	1954	23.3	22.10.1989	-5.9	31.10.1991
Leipzig/Flugh.	149	1013.5	leicht bew.	SW	15	4.0	2.3	11.4	7.6	2.5	1	0.4	0.1	1951	24.1	23.10.1989	-4.8	30.10.1991
Wittenberg	106	1012.7	leicht bew.	SW	8	2.0	1.5	11.6	7.0	1.6	-2	1.8	0.1	1951	22.8	23.10.1989	-3.5	31.10.1988
Oschatz	152	1013.2	leicht bew.	SW	17	4.5	3.2	11.3	8.9	4.2	2	0.5	0.0					
Dresden/Flugh.	230	1013.3	leicht bew.	SSW	8	5.8	3.8	10.7	9.0	5.7	3		0.0	1917	25.3	22.10.1989	-6.9	30.10.1920
Doberlug-Kir.	100	1013.1	wolkig	SSW	13	2.7	2.4	11.3	8.3	2.2	-2	1.6	0.8	1951	23.8	22.10.1989	-5.9	31.10.1966
Cottbus	70	1013.0	leicht bew.	SW	8	3.7	3.3	11.4	8.8	3.2	-1	0.3	0.4	1951	24.3	22.10.1989	-5.7	31.10.1966
Görlitz	238	1013.3	leicht bew.	WSW	5	5.5	3.0	10.6	8.4	5.5	2	0.8	0.8	1951	21.3	22.10.1989	-5.6	30.10.1991
Aachen	205	1010.9	leicht bew.	SSW	11	5.9	4.3	12.1	7.8	5.5	3	6.1	0.9	1891	24.6	24.10.1971	-5.7	27.10.1950
Nürnberg	629	1013.6	stark bew.	SSW	28	3.2	2.7	8.8	4.6	3.0	2	6.0		1947	20.0	24.10.1971	-5.6	27.10.1947
Köln-Bonn/Flugh.	100	1012.4	leicht bew.	SE	11	4.3	3.0	12.5	7.5	3.9	1	4.8		1957	22.7	21.10.1989	-5.9	30.10.1983
Bendorf	129	1014.2	stark bew.	SSW	9	6.5	6.1	13.8	8.7	5.0	2	5.2		1951	23.4			