

Wetterkarte

ISSN 0936-5818

D 7311 A

Amtsblatt des Deutschen Wetterdienstes

Erscheint täglich
Nur Postbezug

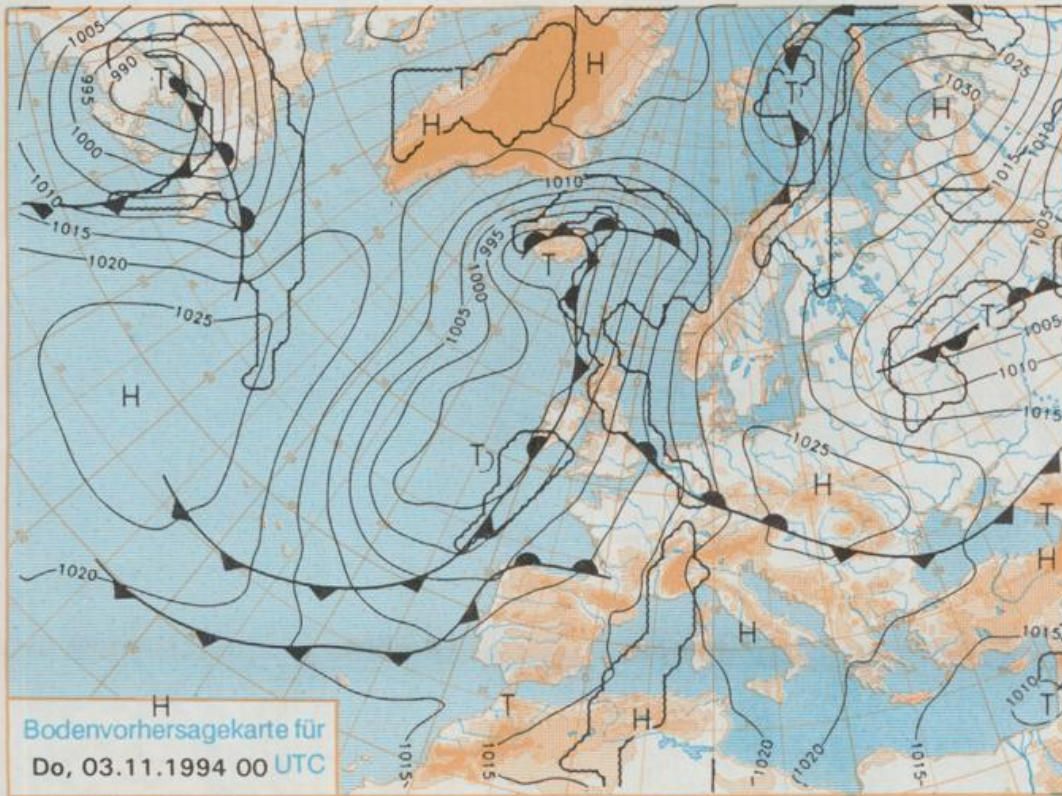
Druck und Verlag: Deutscher Wetterdienst, Zentralamt
Frankfurter Straße 135, 63067 Offenbach am Main
Postanschrift: 63004 (Postfach), Telefon: (069) 80 62-2283
Telefax: (069) 4152871, Telefax: (069) 80 62-2484
Postgirokonto Frankfurt: BLZ 500 100 60, KfNr. 490 31-606

Schutzgebühr monatlich DM 26,-
einschließlich Versandkosten,
Einzelpreis DM 1,20
zuzüglich Versandkosten

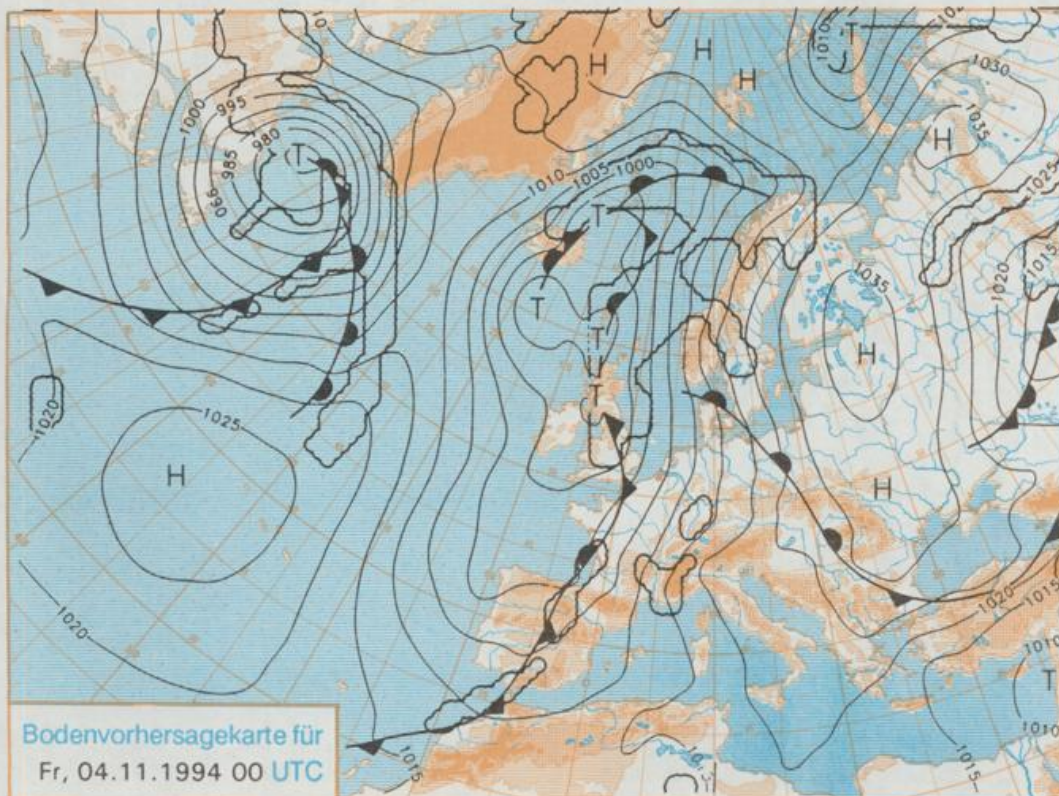
Jahrgang 1994

Dienstag, den 01. November

Nummer 305



Stereographische Projektion 1 : 60 000 000 60°N



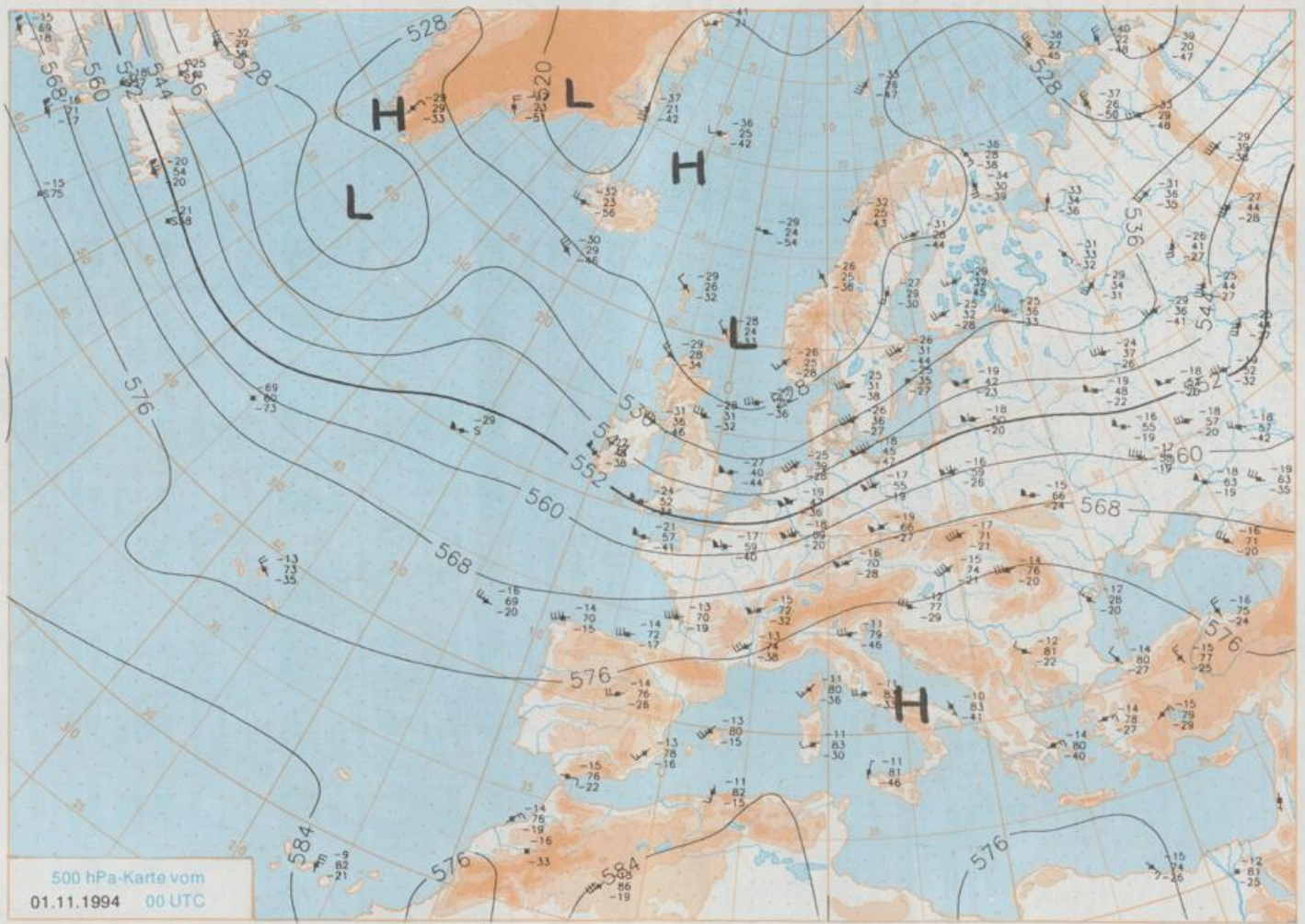
Deutschland-Vorhersage für Donnerstag, 03.11.1994

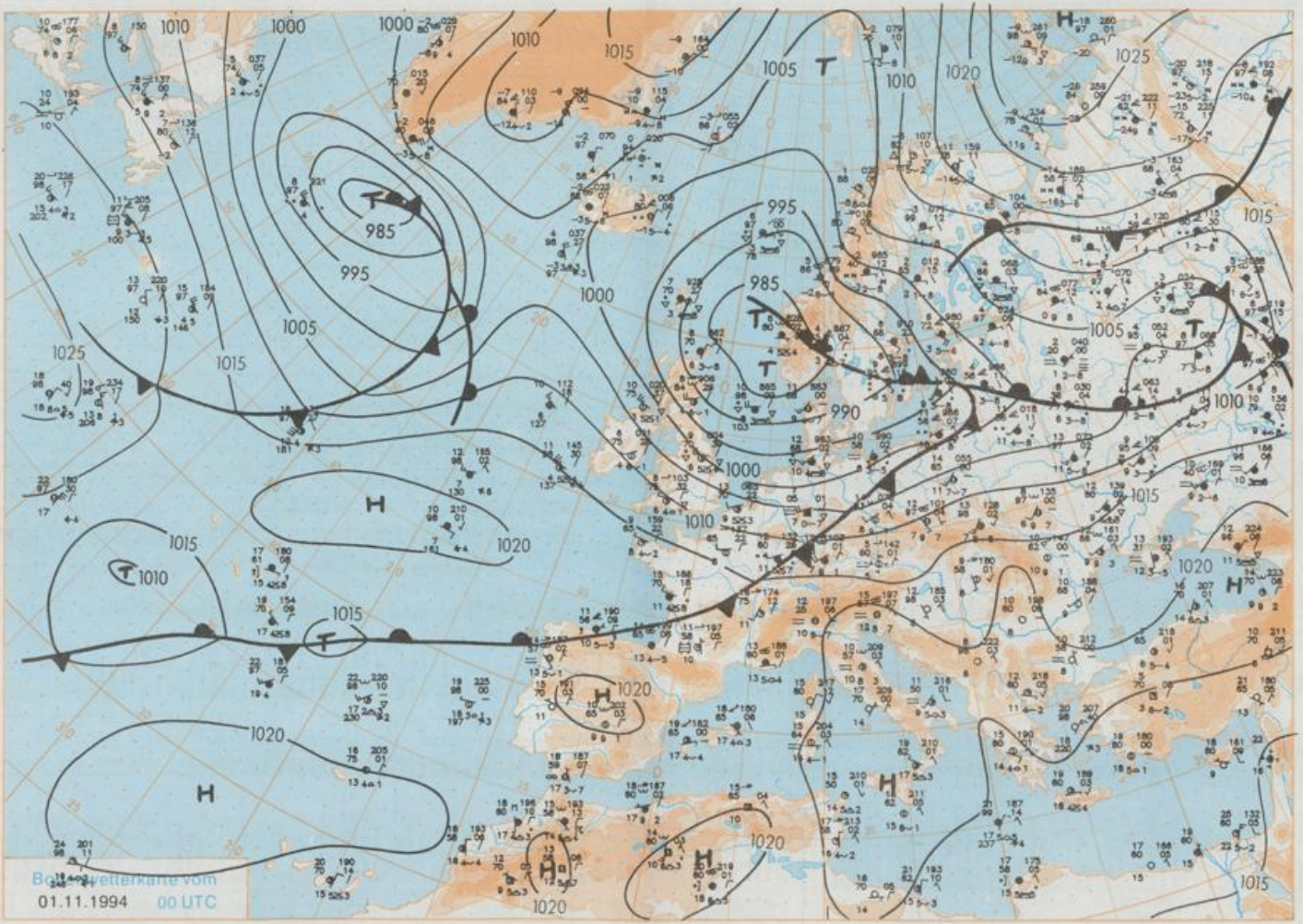
Ein Tief, das am Dienstag 00 UTC noch über der nördlichen Nordsee lag, zieht ostwärts ab. Ein vom Atlantik nachrückendes Hoch wandert über Deutschland hinweg nach Polen. Es lenkt von Süden her milde Luftmassen in das Vorhersagegebiet.

Wolkig, vor allem im Osten und am Alpenrand auch sonnige Abschnitte. Im Westen dagegen örtlich auch etwas Regen möglich. Frühtemperaturen 4 bis 8 Grad, im Süden zum Teil auch bei 10 Grad C. Höchstwerte zwischen 9 Grad an den Küsten und 17 Grad C im Alpenvorland. Schwacher bis mäßiger, tagsüber zum Teil auch frischer Südostwind.

Weitere Aussichten für Freitag, 04.11.1994

Im Westen leicht unbeständig, sonst weiterhin mildes Herbstwetter.





Wettermeldungen von Dienstag, dem 1. November 1994 06 UTC

| Station | Bar.-höhe (m) | Luftdr. red.NN (hPa) | Wetter | Wind km/h | Temperaturen (Grad C) | | | | | Sonne Vort. Std. | RR 24h mm | Schnee höhe cm | Extremwerte der Lufttemperatur in der Dekade vom 1.11. bis 10.11. | | | | |
|--------------------|---------------|----------------------|-------------|-----------|-----------------------|-----------|------|------------|-----------|------------------|-----------|----------------|---|------------|-------|------------|-------|
| | | | | | Luft 2 m | Tau-punkt | Max | Mittel Min | Nacht 2 m | | | | 5 cm | seit Tmax | Datum | Tmin | Datum |
| | | | | | | | | | | | | | | | | | |
| Helgoland | 8 | 998.4 | wolkig | WSW 67 | 11.9 | 8.0 | 12.9 | 12.6 | 11.6 | 10 | 6 | 1952 | 15.5 | 2.11.1968 | 0.2 | 3.11.1980 | |
| List / Sylt | 29 | 994.5 | Schauer | WSW 50 | 9.2 | 7.2 | 12.4 | 11.4 | 8.6 | 9 | 13 | 1937 | 14.8 | 2.11.1968 | -3.0 | 2.11.1955 | |
| Lack | 13 | 996.5 | wolkig | WSW 31 | 10.4 | 7.3 | 12.5 | 11.6 | 9.6 | 8 | 11 | 1974 | 14.8 | 2.11.1984 | -6.1 | 3.11.1988 | |
| Husum | 37 | 993.1 | wolkig | WSW 41 | 9.5 | 7.9 | 13.0 | 11.7 | 9.4 | 9 | 6 | | | | | | |
| Schleswig | 48 | 997.7 | Schauer | WSW 35 | 9.8 | 8.0 | 12.8 | 11.8 | 9.2 | 9 | 7 | 1947 | 17.8 | 2.11.1968 | -5.3 | 9.11.1948 | |
| Kiel | 31 | 997.8 | nach Gewitt | WSW 24 | 9.9 | 7.9 | 13.7 | 12.5 | 8.8 | 8 | 19 | 1940 | 19.5 | 2.11.1968 | -4.9 | 10.11.1981 | |
| Arkona | 42 | 997.7 | Regen | WSW 52 | 10.1 | 8.2 | 13.2 | 11.0 | 9.6 | 9 | 4 | 1951 | 17.8 | 1.11.1968 | -2.4 | 7.11.1970 | |
| Norderney | 16 | 1001.1 | Schauer | WSW 42 | 10.9 | 7.5 | 12.8 | 12.0 | 9.5 | 9 | 7 | 1947 | 16.2 | 2.11.1968 | -2.7 | 2.11.1955 | |
| Bremerhaven | 11 | 1001.6 | wolkig | WSW 39 | 10.7 | 7.6 | 14.3 | 12.8 | 10.5 | 9 | 7 | 1949 | 18.4 | 2.11.1968 | -4.3 | 2.11.1966 | |
| Cuxhaven | 12 | 1000.2 | stark bew. | WSW 37 | 10.8 | 7.6 | 14.0 | 12.8 | 10.6 | 9 | 5 | 1946 | 18.3 | 2.11.1968 | -3.5 | 8.11.1970 | |
| Hamburg/Flugh. | 16 | 1001.7 | stark bew. | WSW 30 | 10.6 | 7.1 | 14.5 | 13.0 | 9.9 | 9 | 9 | 1891 | 20.2 | 2.11.1968 | -7.0 | 1.11.1956 | |
| Lübeck | 15 | 1000.7 | stark bew. | WSW 30 | 10.5 | 8.2 | 14.5 | 12.7 | 10.2 | 9 | 17 | 1890 | 19.8 | 1.11.1968 | -7.3 | 10.11.1921 | |
| Boitenhagen | 17 | 999.3 | wolkig | WSW 41 | 10.3 | 7.9 | 14.6 | 12.6 | 9.6 | 9 | 13 | 1951 | 19.1 | 1.11.1968 | -5.2 | 3.11.1966 | |
| Schwerin | 68 | 1001.0 | leicht bew. | WSW 39 | 10.5 | 7.1 | 14.3 | 12.4 | 10.4 | 9 | 3 | 1946 | 19.1 | 1.11.1968 | -5.7 | 5.11.1949 | |
| Warnemünde | 10 | 999.4 | leicht bew. | WSW 28 | 10.6 | 7.4 | 14.6 | 12.7 | 9.2 | 8 | 14 | 1951 | 19.5 | 1.11.1968 | -4.4 | 2.11.1966 | |
| Teterow | 50 | 1000.3 | wolkig | WSW 42 | 10.7 | 7.9 | 14.4 | 12.1 | 10.3 | 8 | 5 | 1947 | 18.6 | 1.11.1968 | -4.9 | 5.11.1949 | |
| Barth | 7 | 998.4 | wolkig | WSW 26 | 10.5 | 7.9 | 14.2 | 12.2 | 9.6 | 9 | 8 | | | | | | |
| Greifswald | 6 | 999.6 | stark bew. | SW 24 | 10.9 | 8.0 | 14.5 | 12.3 | 10.7 | 9 | 4 | 1951 | 19.6 | 1.11.1968 | -4.4 | 7.11.1970 | |
| Ueckermünde | 7 | 1001.4 | leicht bew. | SW 31 | 10.4 | 8.7 | 15.0 | 12.8 | 10.4 | 9 | 5 | 1951 | 19.0 | 1.11.1968 | -6.4 | 1.11.1966 | |
| Emden | 12 | 1002.8 | Schauer | W 46 | 10.6 | 7.1 | 13.7 | 12.4 | 10.3 | 7 | 8 | 1947 | 17.6 | 2.11.1968 | -4.8 | 1.11.1956 | |
| Oldenburg | 20 | 1003.0 | stark bew. | WSW 28 | 10.4 | 7.2 | 14.5 | 13.1 | 9.5 | 9 | 6 | | | | | | |
| Bremen/Flugh. | 5 | 1003.8 | wolkig | WSW 39 | 11.1 | 7.1 | 14.8 | 13.1 | 9.9 | 9 | 4 | 1890 | 19.4 | 1.11.1968 | -8.8 | 10.11.1908 | |
| Soltau | 78 | 1004.3 | stark bew. | WSW 24 | 10.4 | 7.4 | 13.7 | 12.5 | 10.1 | 9 | 8 | 1947 | 19.6 | 1.11.1968 | -7.5 | 3.11.1949 | |
| Boizenburg | 46 | 1002.7 | stark bew. | W 35 | 10.4 | 7.5 | 14.3 | 12.6 | 10.2 | 9 | 3 | 1951 | 20.1 | 1.11.1968 | -6.6 | 1.11.1956 | |
| Lüchow | 18 | 1004.0 | wolkig | WSW 24 | 10.8 | 8.0 | 14.5 | 12.5 | 10.5 | 9 | 10 | 1955 | 21.1 | 1.11.1968 | -7.7 | 1.11.1956 | |
| Seehausen/Altm. | 23 | 1004.4 | wolkig | WSW 30 | 10.9 | 8.6 | 14.6 | 12.2 | 10.3 | 9 | 12 | | | | | | |
| Marnitz | 85 | 1001.5 | wolkig | SW 21 | 10.4 | 7.9 | 13.9 | 12.3 | 10.4 | 8 | X 6 | | | | | | |
| Neuruppin | 39 | 1003.9 | wolkig | WSW 24 | 11.2 | 7.8 | 15.8 | 13.2 | 10.9 | 9 | 8 | | | | | | |
| Neubrandenburg | 80 | 1001.7 | wolkig | SW 44 | 10.3 | 7.8 | 14.0 | 12.3 | 9.9 | 9 | 7 | | | | | | |
| Angermünde | 55 | 1003.1 | wolkig | WSW 35 | 11.1 | 8.7 | 15.8 | 13.8 | 10.3 | 8 | 6 | 1951 | 21.1 | 1.11.1968 | -7.6 | 1.11.1956 | |
| Lingen | 26 | 1005.6 | wolkig | SW 21 | 10.1 | 7.1 | 14.1 | 12.4 | 9.9 | 9 | 7 | 1951 | 18.5 | 1.11.1968 | -7.1 | 4.11.1980 | |
| Münst.-Osn./Flugh. | 53 | 1007.8 | wolkig | WSW 30 | 11.1 | 7.3 | 13.8 | 13.0 | 11.0 | 9 | 13 | | | | | | |
| Osnabrück | 97 | 1007.5 | wolkig | W 26 | 10.7 | 7.4 | 13.6 | 12.6 | 10.3 | 9 | 20 | 1952 | 20.2 | 1.11.1968 | -6.6 | 4.11.1980 | |
| Diepholz | 43 | 1005.9 | wolkig | W 37 | 10.5 | 7.5 | 14.9 | 12.9 | 10.0 | 8 | 12 | 1952 | 19.6 | 1.11.1968 | -7.0 | 4.11.1980 | |
| Bad Salzuflen | 139 | 1007.6 | wolkig | SW 18 | 10.2 | 6.9 | 13.7 | 12.9 | 10.0 | 9 | 19 | 1935 | 20.7 | 1.11.1968 | -6.0 | 4.11.1941 | |
| Hannover/Flugh. | 59 | 1005.9 | wolkig | WSW 22 | 10.4 | 7.4 | 14.9 | 13.1 | 9.7 | 8 | 16 | 1936 | 20.6 | 1.11.1968 | -8.3 | 4.11.1980 | |
| Braunschweig | 88 | 1005.9 | wolkig | W 31 | 11.4 | 7.0 | 15.9 | 13.9 | 11.2 | 9 | 4 | 1891 | 21.5 | 1.11.1968 | -8.5 | 8.11.1908 | |
| Gardelegen | 48 | 1005.1 | Regen | WSW 31 | 11.0 | 8.1 | 16.3 | 14.1 | 10.9 | 9 | 5 | 1947 | 20.6 | 1.11.1968 | -8.3 | 1.11.1956 | |
| Magdeburg | 85 | 1006.1 | wolkig | WSW 28 | 11.3 | 6.7 | 17.1 | 14.2 | 10.5 | 10 | 0.1 3 | 1893 | 21.5 | 5.11.1899 | -8.3 | 10.11.1908 | |
| Potsdam | 100 | 1005.8 | wolkig | WSW 28 | 10.9 | 6.9 | 15.8 | 13.7 | 10.3 | 8 | 3 | 1876 | 20.5 | 1.11.1968 | -8.8 | 10.11.1908 | |
| Berlin-Temp. | 49 | 1005.4 | wolkig | WSW 21 | 12.1 | 6.5 | 16.5 | 14.3 | 11.8 | 9 | 4 | 1947 | 19.8 | 1.11.1968 | -8.0 | 1.11.1956 | |
| Lindenberg | 104 | 1006.0 | leicht bew. | WSW 26 | 10.8 | 8.8 | 16.1 | 15.4 | 10.6 | 9 | 4 | | | | | | |
| Manschnow | 16 | 1004.8 | leicht bew. | WSW 31 | 11.7 | 9.0 | 16.1 | 15.5 | 11.6 | 10 | 0.8 | | | | | | |
| Düsseldorf/Flugh. | 41 | 1011.1 | leicht bew. | SW 22 | 10.4 | 7.6 | 15.6 | 13.9 | 10.4 | 9 | 7 | 1969 | 18.3 | 10.11.1977 | -6.7 | 4.11.1980 | |
| Bocholt | 24 | 1009.5 | wolkig | WSW 24 | 10.9 | 8.4 | 14.4 | 13.0 | 10.7 | 9 | 7 | 1947 | 19.7 | 7.11.1955 | -7.8 | 8.11.1980 | |
| Essen | 161 | 1010.8 | wolkig | SW 24 | 10.2 | 7.5 | 14.1 | 13.1 | 10.2 | 10 | 15 | 1935 | 19.8 | 2.11.1968 | -5.8 | 4.11.1980 | |
| Luedenscheid | 392 | 1010.6 | stark bew. | W 28 | 8.9 | 6.1 | 12.8 | 11.4 | 8.9 | 8 | 13 | | | | | | |
| Kahler Asten | 859 | - | stark bew. | WSW 44 | 5.3 | 4.7 | 10.1 | 8.3 | 5.3 | 5 | 16 | 1955 | 17.6 | 7.11.1965 | -9.8 | 3.11.1980 | |
| Bad Lippsprunge | 158 | 1008.6 | wolkig | WSW 28 | 11.0 | 6.8 | 15.1 | 13.1 | 9.7 | 7 | 9 | 1951 | 20.1 | 2.11.1968 | -7.2 | 8.11.1980 | |
| Kassel | 233 | 1009.1 | stark bew. | SSW 18 | 10.9 | 5.8 | 17.0 | 13.4 | 10.9 | 9 | 0.3 5 | 1951 | 20.7 | 1.11.1968 | -5.0 | 5.11.1988 | |
| Göttingen | 171 | 1008.8 | wolkig | WSW 24 | 10.5 | 6.7 | 17.1 | 14.2 | 10.5 | 9 | 0.1 3 | 1947 | 20.6 | 1.11.1968 | -11.0 | 2.11.1949 | |
| Leinefelde | 356 | 1008.7 | wolkig | SW 31 | 10.2 | 6.0 | 15.9 | 12.8 | 10.1 | 9 | 0.9 5 | 1957 | 19.7 | 1.11.1968 | -6.4 | 2.11.1980 | |
| Braunlage | 610 | 1007.5 | Schauer | SW 28 | 7.4 | 5.2 | 12.9 | 10.4 | 7.3 | 7 | 9 | 1936 | 18.8 | 9.11.1983 | -8.6 | 3.11.1980 | |
| Brocken | 1153 | - | Schauer | WSW 76 | 3.0 | 3.0 | 8.2 | 6.5 | 3.0 | 3 | 18 | 1951 | 17.0 | 2.11.1968 | -13.0 | 3.11.1980 | |
| Artern | 166 | 1008.4 | wolkig | WSW 37 | 10.6 | 7.2 | 17.0 | 16.3 | 10.5 | 9 | 1.7 2 | 1954 | 21.8 | 1.11.1968 | -7.6 | 1.11.1956 | |
| Leipzig/Flugh. | 149 | 1008.8 | wolkig | SW 30 | 11.4 | 6.8 | 17.1 | 16.4 | 11.2 | 10 | 0.3 3 | 1951 | 21.3 | 1.11.1968 | -8.0 | 1.11.1956 | |
| Wittenberg | 106 | 1007.1 | leicht bew. | SW 21 | 10.4 | 7.4 | 16.9 | 15.9 | 10.4 | 9 | 0.1 3 | 1951 | 21.2 | 1.11.1968 | -8.4 | 1.11.1956 | |
| Oschatz | 152 | 1008.6 | leicht bew. | WSW 37 | 11.2 | 8.2 | 16.8 | 16.2 | 11.1 | 9 | 0.7 4 | | | | | | |
| Dresden/Flugh. | 230 | 1009.5 | leicht bew. | SW 28 | 11.5 | 8.2 | 16.6 | 16.2 | 10.5 | 10 | 0.3 5 | 1917 | 19.1 | 2.11.1945 | -7.7 | 1.11.1956 | |
| Dobertug-Kir. | 100 | 1008.1 | leicht bew. | WSW 28 | 11.2 | 7.7 | 17.1 | 16.2 | 11.1 | 9 | 0.5 3 | 1951 | 17.8 | 1.11.1968 | -9.8 | 1.11.1956 | |
| Cottbus | 70 | 1007.9 | leicht bew. | SW 18 | 11.2 | 9.2 | 17.1 | 15.9 | 11.1 | 10 | 0.2 3 | 1951 | 19.8 | 3.11.1968 | -9.0 | 1.11.1956 | |
| Görlitz | 238 | 1009.2 | stark bew. | SW 18 | 10.1 | 7.9 | 15.0 | 13.8 | 10.1 | 9 | 0.4 0.7 | 1951 | 18.4 | 3.11.1968 | -7.8 | 1.11.1956 | |
| Aachen | 205 | 1011.9 | leicht bew. | SW 18 | 10.2 | 7.5 | 14.8 | 13.6 | 10.2 | 9 | 3 | 1891 | 21.6 | 2.11.1984 | -6.9 | 9.11.1908 | |
| Nürnberg | 629 | 1013.2 | stark bew. | WSW 28 | 7.2 | 5.1 | 14.1 | 10.7 | 7.2 | 7 | 1.3 4 | 1947 | 17.0 | 7.11.1955 | -8.9 | 3.11.1980 | |
| Köln-Bonn/Flugh. | 100 | 1012.5 | wolkig | WSW 13 | 11.7 | 6.6 | 17.5 | 14.4 | 11.6 | 10 | 5 | 1957 | 20.2 | 1.11.1968 | -10.1 | 3.11.1980 | |
| Bendorf | 129 | 1013.6 | wolkig | SSW 11 | 10.9 | 8.1 | 19.4 | 14.8 | 10.9 | 8 | 1.5 3 | 1951 | 20.3 | 2.11.1968 | -5.2 | 2.11.1966 | |
| Bad Marienberg | 555 | 1012.4 | stark bew. | W 13 | 7.6 | 5.6 | 14.5 | 11.3 | 7.5 | 6 | 1.3 10 | 1963 | 17.5 | 7.11.1966 | -7.7 | 3.11.1980 | |
| Gießen | 195 | 1011.8 | wolkig | SW 17 | 11.0 | 6.1 | 19.0 | 14.6 | 11.0 | 9 | 3.0 6 | 1939 | 19.1 | 1.11.1968 | -6.5 | 3.11.1949 | |
| Bad Hersfeld | 225 | 1011.4 | stark bew. | WSW 21 | 11.0 | 6.5 | 17.8 | 14.2 | 11.0 | 8 | 1.6 11 | 1949 | 17.6 | 1.11.1968 | -9.5 | 5.11.1949 | |
| Wasserkuppe | 925 | - | bedeckt | WSW 37 | 5.2 | 5.2 | 11.6 | 10.5 | 4.9 | 5 | | | | | | | |