

Wetterkarte

ISSN 0936-5818

D 7311 A

Amtsblatt des Deutschen Wetterdienstes

Erscheint täglich
Nur Postbezug

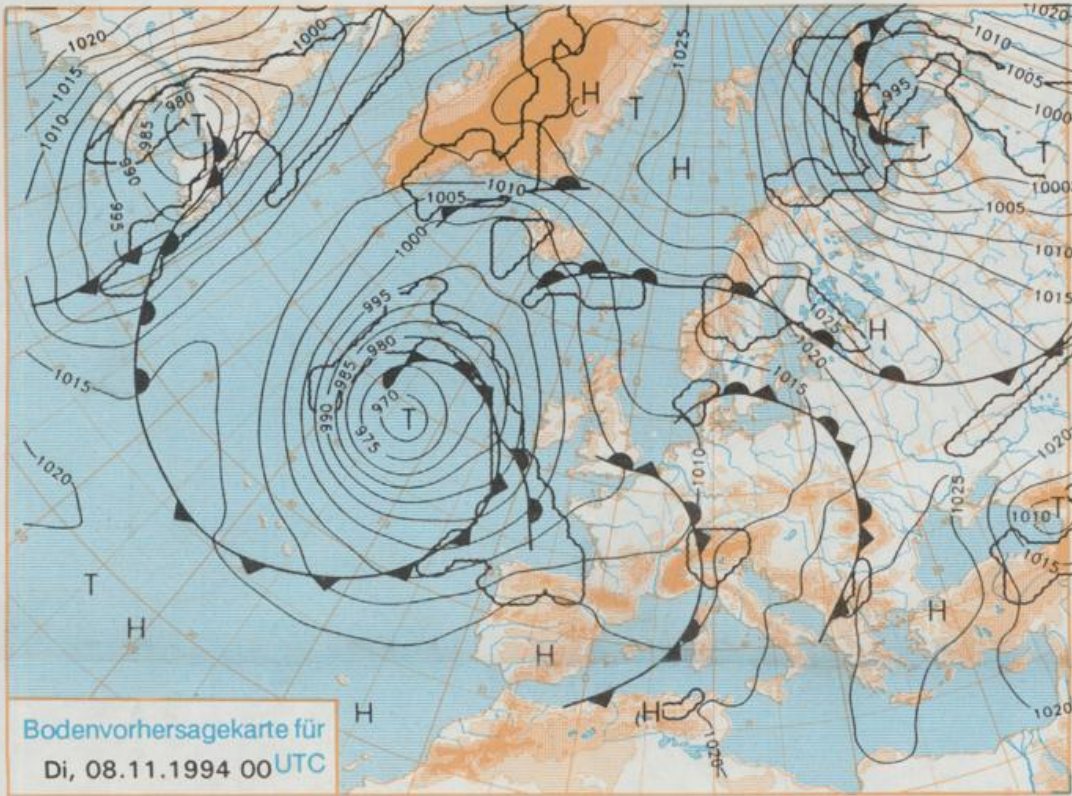
Druck und Verlag: Deutscher Wetterdienst, Zentralamt
Frankfurter Straße 135, 63067 Offenbach am Main
Postanschrift: 63004 (Postfach), Telefon: (069) 80 62-2283
Telex: (069) 4152871, Telefax: (069) 80 62-2484
Postgirokonto Frankfurt: BLZ 500 100 60, KtNr. 490 31-606

Schutzgebühr monatlich DM 26,-
einschließlich Versandkosten,
Einzelpreis DM 1.20
zuzüglich Versandkosten

Jahrgang 1994

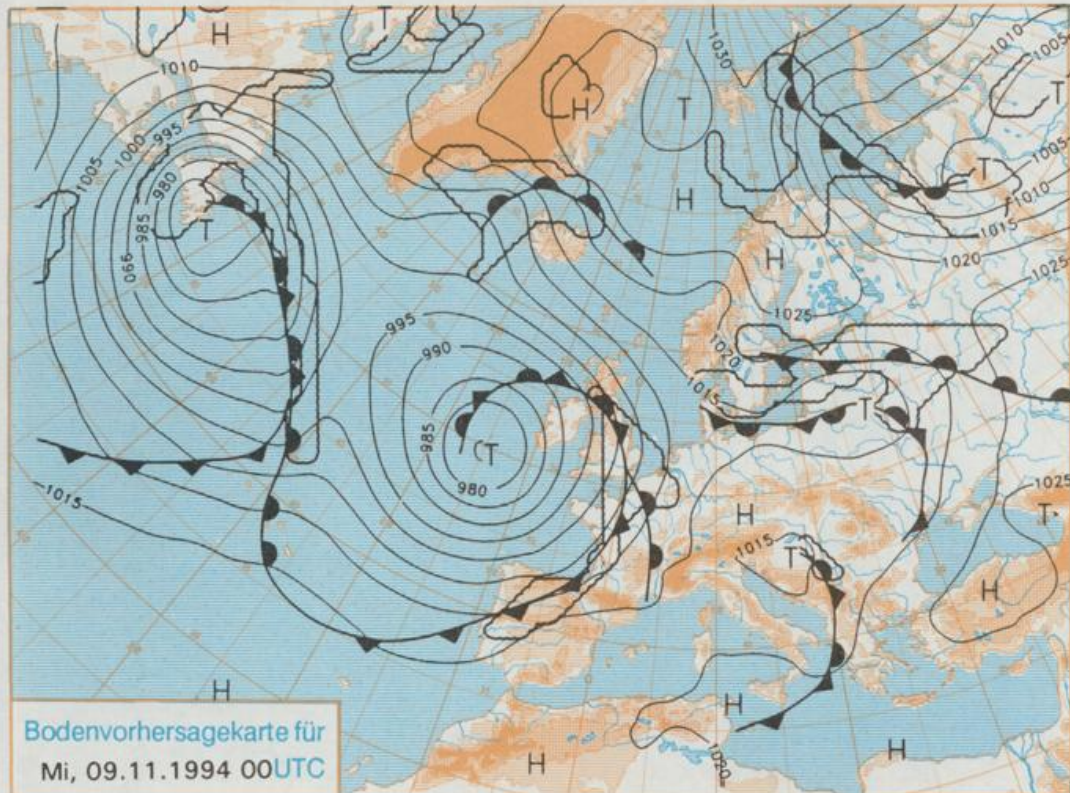
Sonntag, den 06. November

Nummer 310



Bodenvorhersagekarte für
Di, 08.11.1994 00 UTC

Stereographische Projektion 1 : 60 000 000 60°N



Bodenvorhersagekarte für
Mi, 09.11.1994 00 UTC

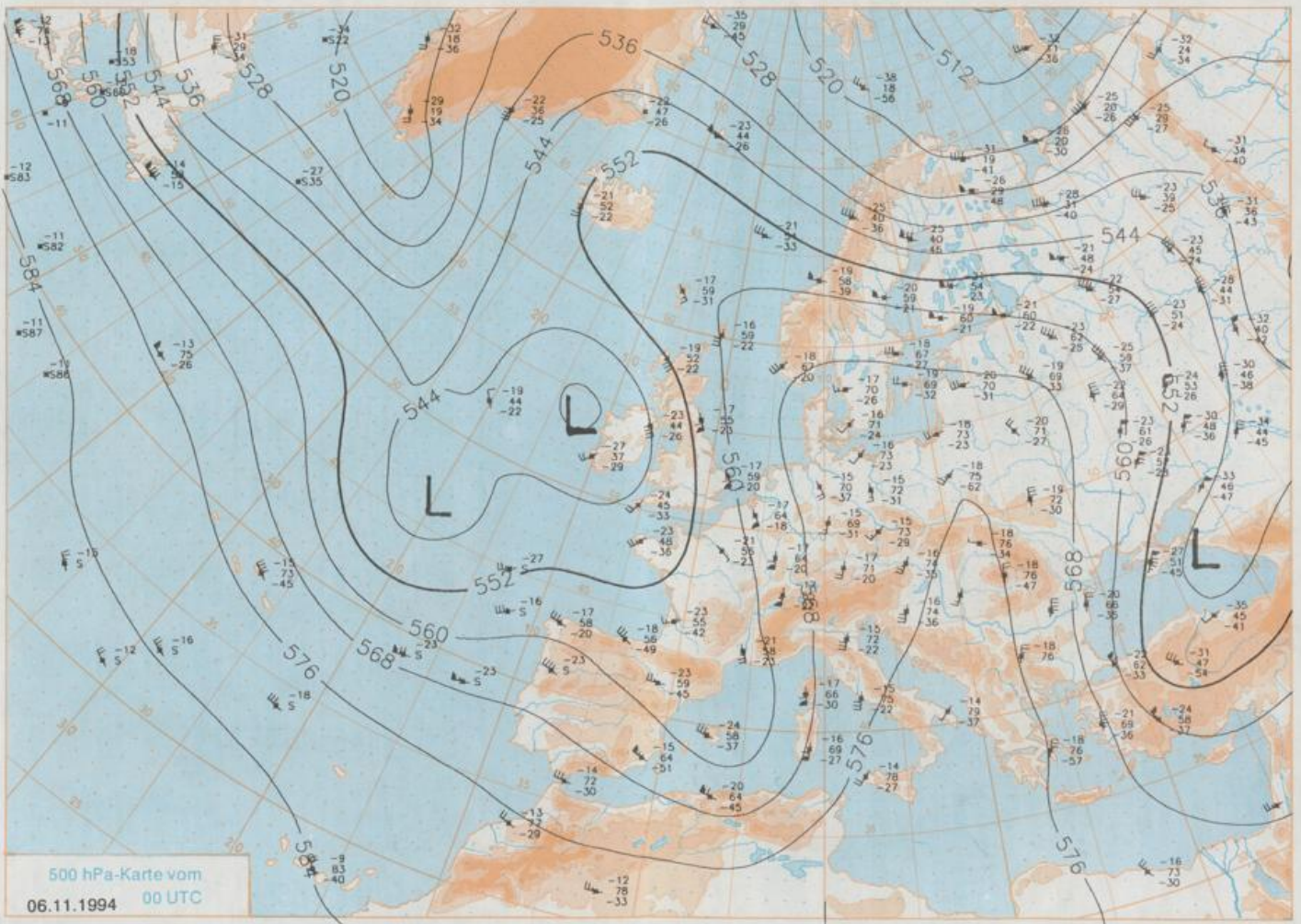
Deutschland-Vorhersage für Dienstag, 08.11.1994

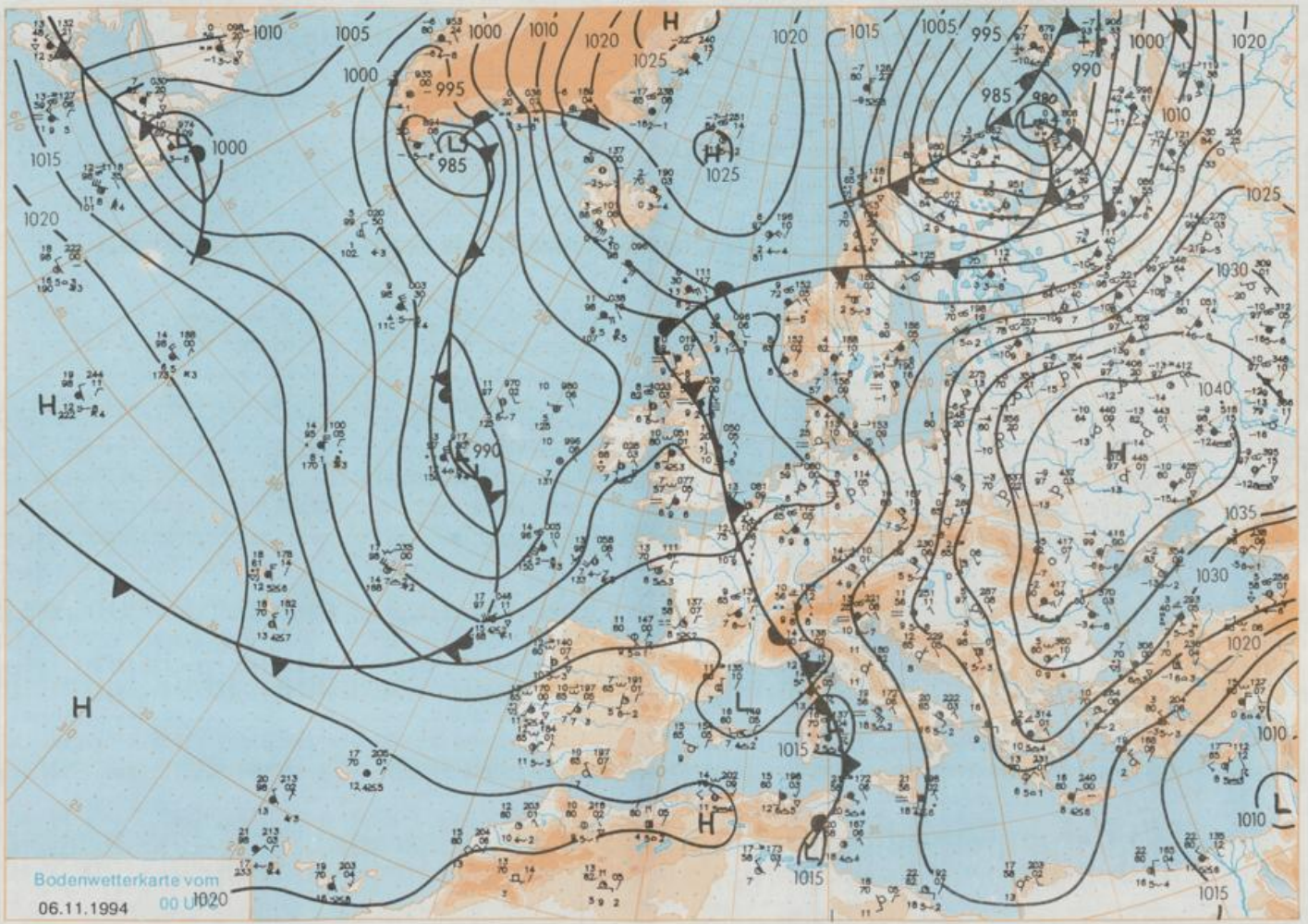
Das bislang für große Teile Deutschlands wetterbestimmende Hoch über Osteuropa schwächt sich rasch ab. So können die Tiefausläufer über Frankreich und dem Ostatlantik bereits am Montag Deutschland größtenteils überqueren. Am Dienstag stellt sich im Tagesverlauf schwacher Zwischenhocheinfluß ein, während sich am Mittwoch das Frontensystem eines Zentraltiefs südwestlich von Irland nähert.

Gebietsweise stark bewölkt oder nebligtrüb, sonst wechselnd wolkelig mit kurzen sonnigen Abschnitten und weitgehend niederschlagsfrei. Tiefsttemperaturen um 5 Grad C. Tageshöchsttemperaturen 9 bis 14 Grad C. Schwacher Wind um Süd.

Weitere Aussichten für Mittwoch, 09.11.1994

Von Westen her Bewölkungsverdichtung und nachfolgend Regen. Wenig geänderte Temperaturen.





Stereographische Projektion 1:30 000 000 60°N

Wettermeldungen von Sonntag, dem 6. November 1994 06 UTC

Station	Bar.-höhe (m)	Luftdr. red.NN (hPa)	Wetter	Wind	Temperaturen (Grad C)					Sonne Vorl. Std.	RR 24h mm	Schnee höhe cm	Extremwerte der Lufttemperatur in der Dekade vom 1.11. bis 10.11.						
					km/h	Luft 2 m	Tau-punkt	Max					Mittel	Nacht		Tmax	Datum	Tmin	Datum
								Vortag	Mittel					2 m	5 cm				
Helgoland	8	1008.9	leicht bew.	SE	15	9.8	8.7	11.1	10.0	9.8	8	6.7	1952	15.5	2.11.1968	0.2	3.11.1980		
List / Sylt	29	1009.9	wolkenlos	E	22	6.8	6.4	9.6	7.4	6.6	5	5.9	1937	14.8	2.11.1968	-3.0	2.11.1955		
Leck	13	1010.4	wolkenlos	E	9	5.3	4.4	10.5	7.3	5.1	2	6.1	1974	14.8	2.11.1984	-6.1	3.11.1988		
Husum	37	1010.3	Nebel	ESE	13	5.2	4.9	10.7	7.6	4.4	2	5.8							
Schleswig	48	1010.7	leicht bew.	ESE	9	5.9	5.5	10.3	7.4	4.3	1	6.6	1947	17.8	2.11.1968	-5.3	9.11.1948		
Kiel	31	1010.3	Nebel	SE	2	5.2	4.6	10.9	7.2	4.3	1	6.3	1940	19.5	2.11.1968	-4.9	10.11.1981		
Arkona	42	1012.9	wolkenlos	SSE	26	7.8	5.4	9.5	8.6	7.8	6	6.8	1951	17.8	1.11.1968	-2.4	7.11.1970		
Norderney	16	1009.0	wolkenlos	S	15	7.0	6.1	12.6	8.6	6.6	6	5.3	1947	16.2	2.11.1968	-2.7	2.11.1955		
Bremerhaven	11	1009.9	leicht bew.	S	9	6.6	5.6	12.6	8.7	6.4	5	6.7	1949	18.4	2.11.1968	-4.3	2.11.1966		
Cuxhaven	12	1009.6	Nebel	SSE	13	5.6	5.3	10.9	8.4	5.6	4	7.4	1946	18.3	2.11.1968	-3.5	8.11.1970		
Hamburg/Flugh.	16	1010.4	leicht bew.	SSE	8	5.9	4.8	12.0	9.0	5.7	3	6.5	1891	20.2	2.11.1968	-7.0	1.11.1956		
Lübeck	15	1010.7	wolkenlos	SSE	2	3.6	3.4	12.5	7.0	2.9	-1	5.8	1890	19.8	1.11.1968	-7.3	10.11.1921		
Boltenhagen	17	1010.8	wolkenlos	SSE	11	6.1	5.1	11.4	8.7	6.1	5	6.3	1951	19.1	1.11.1968	-5.2	3.11.1966		
Schwerin	68	1010.5	wolkenlos	SE	5	6.6	5.1	13.2	9.5	6.3	4	6.6	1946	19.1	1.11.1968	-5.7	5.11.1949		
Warnemünde	10	1011.1	wolkenlos	SE	17	5.8	4.3	11.3	8.1	5.7	5	6.7	1951	19.5	1.11.1968	-4.4	2.11.1966		
Teterow	50	1011.3	wolkenlos	SSE	11	5.9	5.0	12.3	7.7	5.4	3	6.7	1947	18.6	1.11.1968	-4.9	5.11.1949		
Barth	7	1011.6	wolkenlos	SE	5	4.2	2.9	10.7	7.1	4.1	2	6.8							
Greifswald	6	1012.2	wolkenlos	SE	17	5.8	3.9	12.0	7.4	4.4	0	6.9	1951	19.6	1.11.1968	-4.4	7.11.1970		
Ueckermünde	7	1013.3	wolkenlos	SE	9	4.8	3.9	13.4	8.5	4.1	-1	4.6	1951	19.0	1.11.1968	-6.4	1.11.1966		
Emden	12	1009.6	wolkenlos	S	8	6.0	5.2	13.5	7.9	4.9	3	5.4	1947	17.6	2.11.1968	-4.8	1.11.1956		
Oldenburg	20	1009.6	wolkenlos	S	5	5.2	4.8	12.9	8.6	4.6	2	6.1							
Bremen/Flugh.	5	1010.1	Nebel	ENE	4	4.9	4.0	13.3	9.2	4.6	1	6.8	1890	19.4	1.11.1968	-8.8	10.11.1908		
Soltau	78	1010.8	Nebel	SSE	4	3.9	3.3	13.6	8.8	3.9	1	7.7	1947	19.6	1.11.1968	-7.5	3.11.1949		
Boizenburg	46	1011.0	Nebel	SSE	9	4.7	4.7	12.0	8.6	4.6	4	6.7	1951	20.1	1.11.1968	-6.6	1.11.1956		
Lüchow	18	1010.8	Nebel	S	2	1.7	1.0	14.0	9.6	1.7	0	5.8	1955	21.1	1.11.1968	-7.7	1.11.1956		
Seehausen/Altm.	23	1011.6	Nebel	SSE	5	3.6	3.6	14.0	8.6	3.4	0	6.3							
Marnitz	85	1010.4	wolkenlos	SE	8	6.0	4.6	12.5	9.1	5.9	1	X							
Neuruppin	39	1012.0	wolkenlos	SE	5	6.1	5.4	13.2	9.5	5.9	4	5.9							
Neubrandenburg	80	1012.3	wolkenlos	SSE	18	6.9	5.2	12.8	8.2	5.0	3	6.8							
Angermünde	55	1012.7	leicht bew.	SSE	9	5.3	4.4	14.6	9.8	5.0	0	6.6	1951	21.1	1.11.1968	-7.6	1.11.1956		
Lingen	26	1009.7	leicht bew.	S	8	8.1	7.3	14.3	9.0	7.0	5	5.4	1951	18.5	1.11.1968	-7.1	4.11.1980		
Münst.-Osn./Flugh.	53	1011.1	leicht bew.	SE	4	6.3	6.1	16.8	11.8	5.8	3	5.8	1952	20.2	1.11.1968	-6.6	4.11.1980		
Osnabrück	97	1011.2	leicht bew.	WSW	11	10.3	9.0	15.8	11.2	8.2	4	6.7	1952	19.6	1.11.1968	-7.0	4.11.1980		
Diepholz	43	1010.4	leicht bew.	SSW	9	5.2	4.7	13.1	8.3	2.8	1	6.5	1935	20.7	1.11.1968	-6.0	4.11.1941		
Bad Salzuflen	139	1011.4	leicht bew.	SSW	5	9.8	7.3	16.4	12.6	9.4	6	7.3	1936	20.6	1.11.1968	-8.3	4.11.1980		
Hannover/Flugh.	59	1010.5	leicht bew.	S	8	5.8	4.9	13.5	7.9	5.1	2	7.6	1891	21.5	1.11.1968	-8.5	8.11.1908		
Braunschweig	88	1011.0	wolkenlos	S	8	5.9	5.1	14.7	9.2	4.8	1	5.7							
Gardelegen	48	1010.8	leicht bew.	still		4.4	4.3	15.1	9.6	3.1	1	6.4							
Magdeburg	85	1011.3	leicht bew.	SSE	4	5.4	4.4	15.9	9.6	5.3	2	6.2	1947	20.6	1.11.1968	-8.3	1.11.1956		
Potsdam	100	1012.5	leicht bew.	SSE	18	5.4	4.8	14.2	9.0	5.3	3	5.3	1893	21.5	5.11.1899	-8.3	10.11.1908		
Berlin-Temp.	49	1012.4	leicht bew.	SE	13	7.6	5.6	15.5	10.8	7.6	5	5.7	1876	20.5	1.11.1968	-8.8	10.11.1908		
Lindenberg	104	1012.7	wolkenlos	SSE	13	6.9	5.0	14.6	10.3	6.9	5	5.1	1947	19.8	1.11.1968	-8.0	10.11.1956		
Manschnow	16	1013.0	leicht bew.	E	15	3.6	2.8	16.1	9.8	3.5	2	6.7							
Düsseldorf/Flugh.	41	1011.7	stark bew.	SSE	11	12.1	9.6	18.6	14.1	10.7	9	4.8	1969	18.3	10.11.1977	-6.7	4.11.1980		
Bocholt	24	1011.0	stark bew.	SW	11	11.9	11.6	16.7	10.4	8.7	6	4.1	1947	19.7	7.11.1955	-7.8	8.11.1980		
Essen	161	1011.4	stark bew.	SW	17	12.3	9.8	20.2	13.9	11.2	9	4.8	1935	19.8	2.11.1968	-5.8	4.11.1980		
Luedenscheid	392	1011.5	wolkig	W	8	9.5	7.6	18.2	12.8	9.5	6	5.4							
Kahler Asten	859	-	leicht bew.	W	26	8.1	7.5	16.0	10.3	7.5	5	6.0	1955	17.6	7.11.1965	-9.8	3.11.1980		
Bad Lippspringe	158	1011.4	leicht bew.	still		9.3	7.7	17.0	12.3	6.5	3	7.1	1951	20.1	2.11.1968	-7.2	8.11.1980		
Kassel	233	1012.4	leicht bew.	S	13	7.5	6.1	16.5	11.6	6.1	2	7.2	1951	20.7	1.11.1968	-5.0	5.11.1988		
Göttingen	171	1012.7	wolkenlos	NW	4	3.7	2.9	14.5	9.5	3.5	2	7.6	1947	20.6	1.11.1968	-11.0	2.11.1949		
Leinefelde	356	1012.1	leicht bew.	WSW	9	9.7	7.0	13.8	8.6	6.2	2	7.9	1957	19.7	1.11.1968	-6.4	2.11.1980		
Braunlage	610	1011.9	leicht bew.	WNW	9	8.4	6.4	16.1	8.9	5.6	2	8.1	1936	18.8	9.11.1983	-8.6	3.11.1980		
Brocken	1153	-	leicht bew.	W	26	7.8	6.9	16.2	11.2	7.8	4	8.0	1951	17.0	2.11.1968	-13.0	3.11.1980		
Artern	166	1013.1	Nebel	WNW	4	3.5	2.9	15.4	9.3	3.2	1	7.5	1954	21.8	1.11.1968	-7.6	1.11.1956		
Leipzig/Flugh.	149	1012.2	leicht bew.	S	15	7.0	4.7	15.6	9.4	5.6	3	5.8	1951	21.3	1.11.1968	-8.0	1.11.1956		
Wittenberg	106	1012.3	leicht bew.	ESE	9	6.7	5.1	15.3	10.2	6.7	4	5.5	1951	21.2	1.11.1968	-8.4	1.11.1956		
Oschatz	152	1012.8	wolkenlos	SSE	8	5.1	4.8	16.0	10.9	3.5	1	7.0							
Dresden/Flugh.	230	1012.5	leicht bew.	SSE	41	9.6	5.4	14.0	11.8	9.6	8	5.7	1917	19.1	2.11.1945	-7.7	1.11.1956		
Doblerlug-Kir.	100	1012.7	leicht bew.	S	22	8.9	5.8	15.7	10.2	8.8	5	4.3	1951	17.8	1.11.1968	-9.8	1.11.1956		
Cottbus	70	1013.2	leicht bew.	S	8	9.1	5.5	16.2	11.6	8.6	3	4.6	1951	19.8	3.11.1968	-9.0	1.11.1956		
Görlitz	238	1013.0	leicht bew.	S	48	10.1	4.4	16.0	11.9	10.1	9	6.7	1951	18.4	3.11.1968	-7.8	1.11.1956		
Aachen	205	1011.2	stark bew.	SW	9	12.3	10.3	19.1	14.3	12.3	10	3.9	1891	21.6	2.11.1968	-6.9	2.11.1980		
Nürnberg	629	1012.4	bedeckt	WSW	11	9.0	8.8	13.9	10.2	9.0	9	4.7	1947	17.0	7.11.1955	-8.9	3.11.1980		
Köln-Bonn/Flugh.	100	1011.6	stark bew.	ESE	8	9.9	7.9	18.7	13.0	9.8	7	4.7	1957	20.2	1.11.1968	-10.1	3.11.1980		
Bendorf	129	1012.6	wolkig	ENE	5	9.6	9.6	18.1	10.4	7.3	6	4.4	1951	20.3	2.11.1968	-5.2	2.11.1966		
Bad Marienberg	555	1011.9	stark bew.	NW	5	9.2	8.6	14.8	10.2	8.1	4	4.2	1963	17.5	7.11.1966	-7.7	3.11.1980		
Gießen	195	1013.4	Nebel	ESE	2	4.8	4.4	15.2	8.4	4.2	2	4.7	1939	19.1	1.11.1968	-6.5	3.11.1949		
Bad Hersfeld	225	1014.1	Nebel	W	2	3.6	3.6	17.2	8.2	3.6	1								