

Erscheint täglich
Nur Postbezug

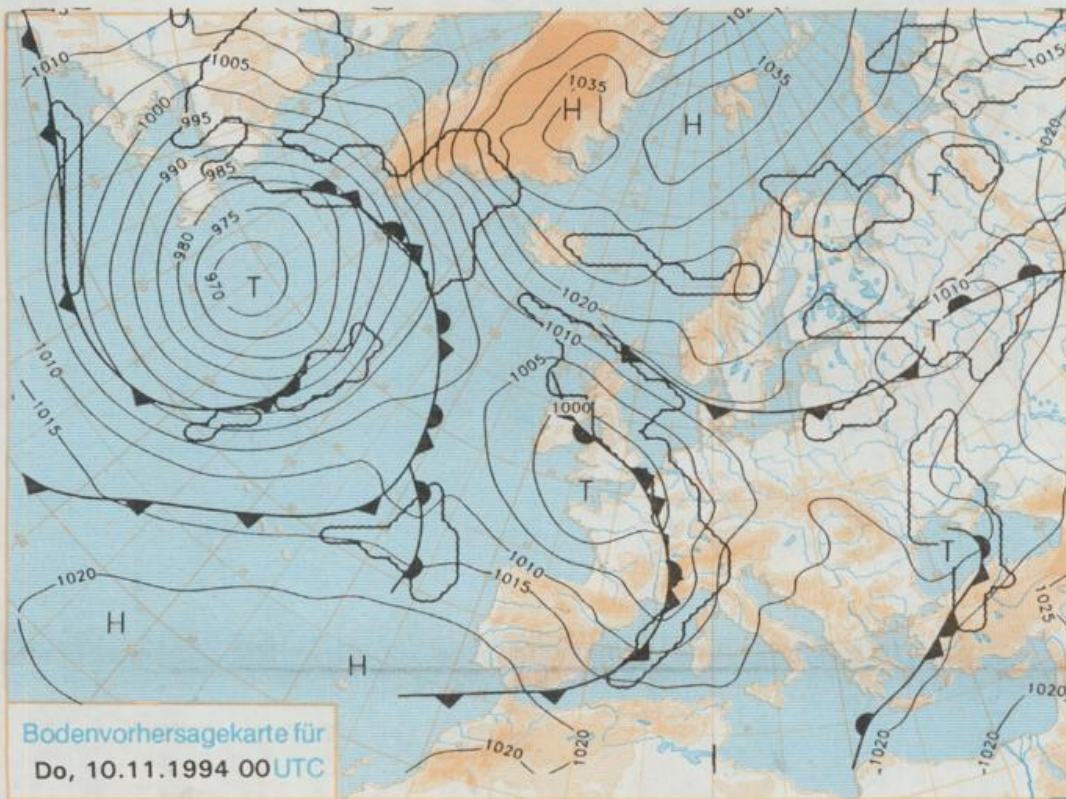
Druck und Verlag: Deutscher Wetterdienst, Zentralamt
Frankfurter Straße 135, 63067 Offenbach am Main
Postanschrift: 63004 (Postfach), Telefon: (069) 80 62-2283
Telex: (069) 4152871, Telefax: (069) 80 62-2484
Postgironkonto Frankfurt: BLZ 500 100 80, KINr. 490 31-606

Schutzgebühr monatlich DM 25,-
einschließlich Versandkosten,
Einzelpreis DM 1.20
zuzüglich Versandkosten

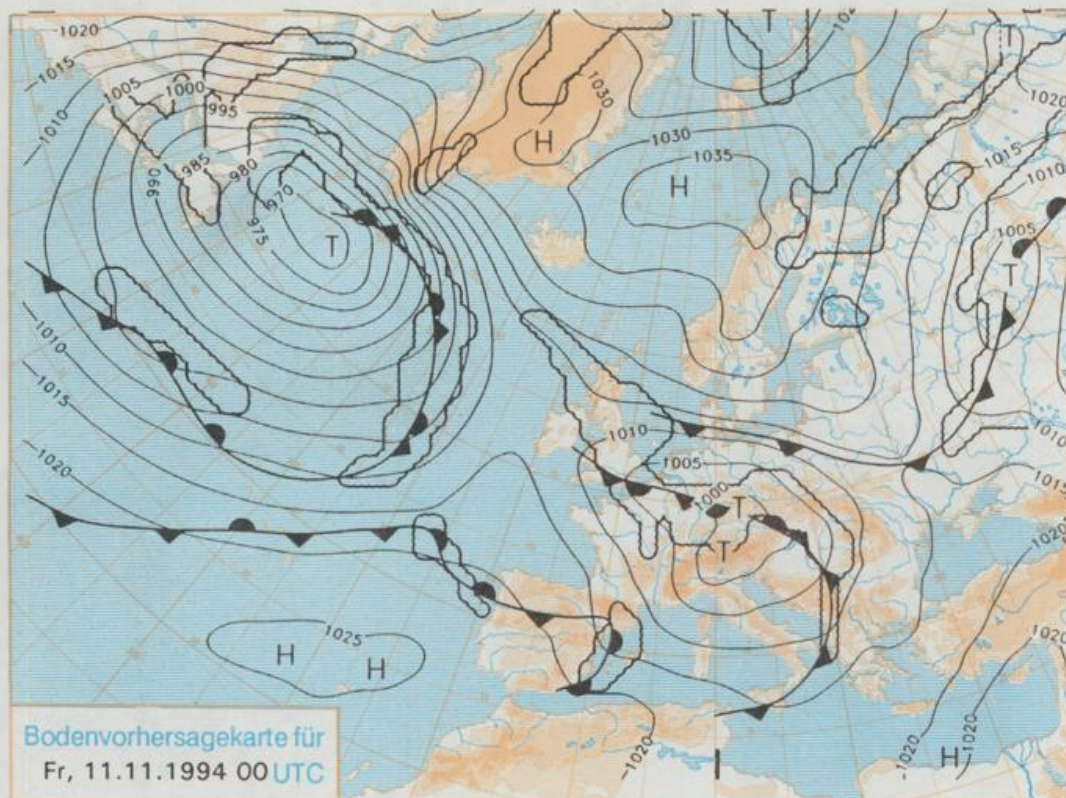
Jahrgang 1994

Dienstag, den 08. November

Nummer 312



Stereographische Projektion 1 : 60 000 000 60°N



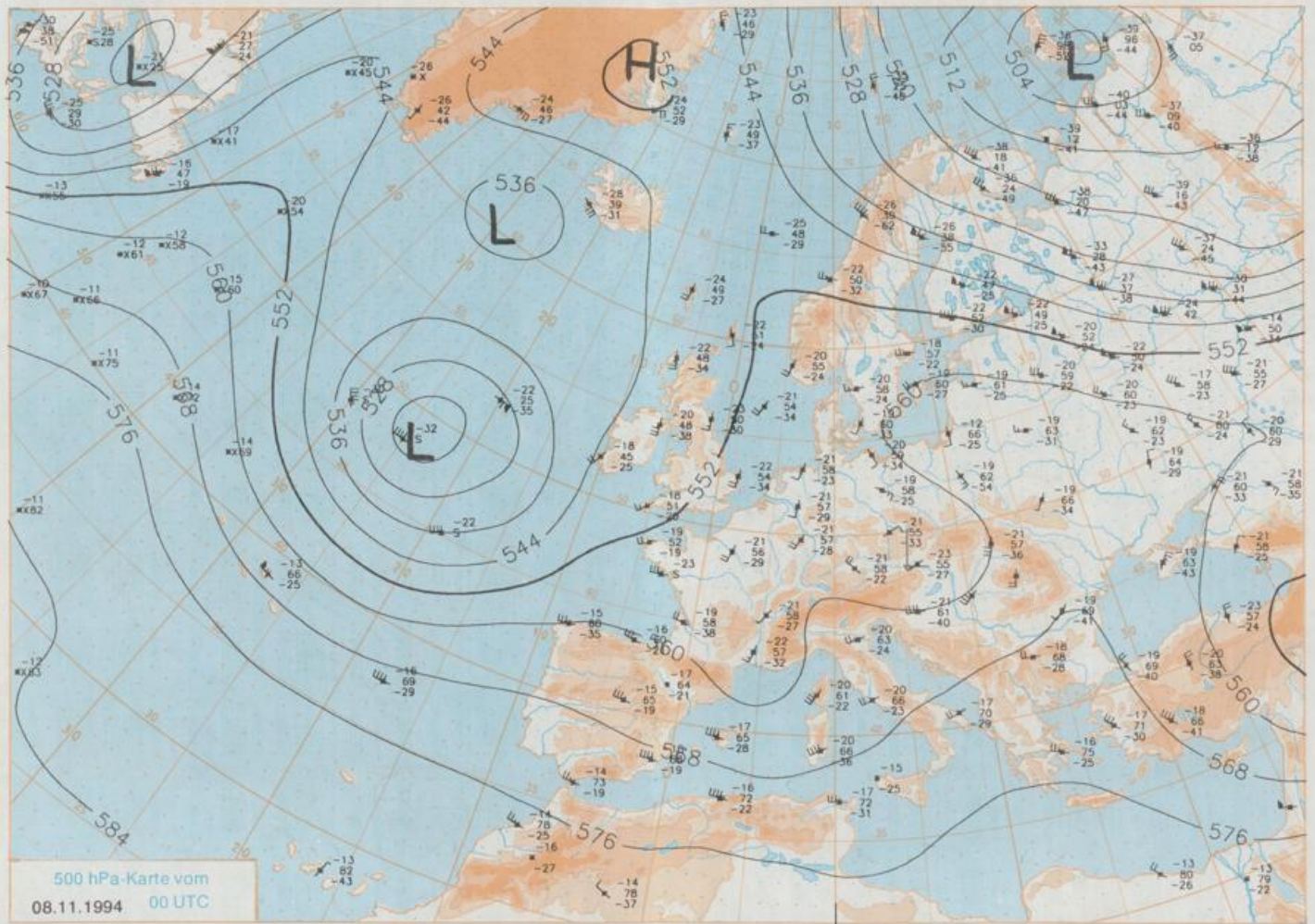
Deutschland-Vorhersage für Donnerstag, 10.11.1994

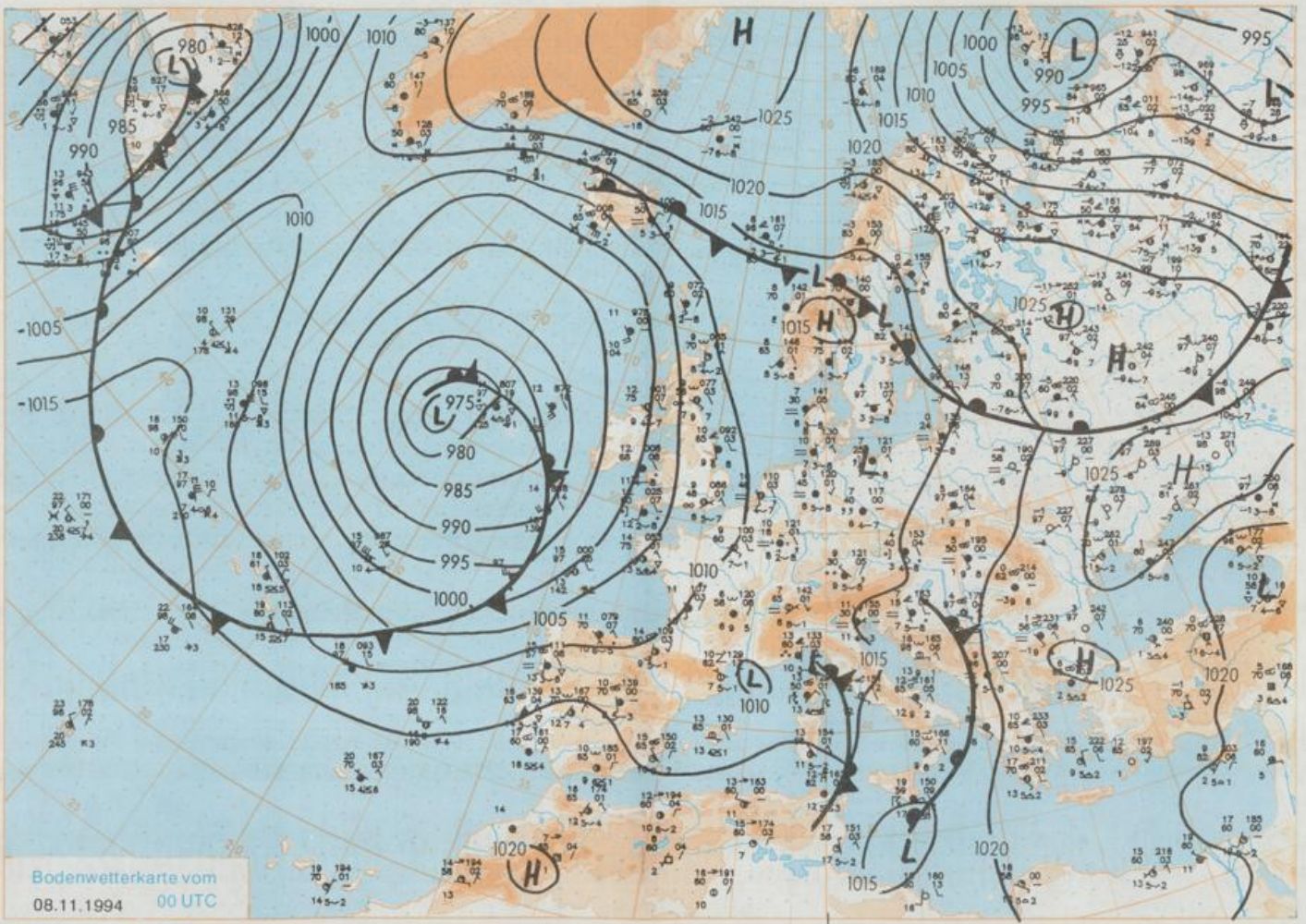
Das umfangreiche Tief über dem Ostatlantik verlagert seinen Schwerpunkt langsam zum Europäischen Festland. Dabei greift sein weitgehend okkludierter Frontenzug ab Donnerstag auf die Südhälfte Deutschlands über, wo sich dann ein neuer Tiefkern entwickelt. Während hier noch milde Meeresluft das Wetter bestimmt, sickert am Südrand eines kräftigen Hochs über dem Nordmeer zunehmend kältere Luft nach Norddeutschland ein und wird sich am Wochenende auch in den südlichen Landesteilen durchsetzen.

In der Südhälfte Deutschlands zunehmend stark bewölkt und zeitweise Regen. Im Norden zum Teil noch aufgelockerte Bewölkung und weitgehend niederschlagsfrei. Tiefsttemperaturen in der Nacht zu Donnerstag zwischen 3 Grad im Nordosten und Werten um 6 Grad C im übrigen Deutschland. Tageshöchsttemperaturen 8 bis 12 Grad C. Schwacher bis mäßiger Wind aus östlichen Richtungen.

Weitere Aussichten für Freitag, 11.11.1994

Überwiegend stark bewölkt und gebietsweise Regen, lediglich nordöstlich der Elbe aufgelockerte Bewölkung und meist trocken. Kalt.





Wettermeldungen von Dienstag, dem 8. November 1994 06 UTC

Deutschland

Station	Bar.-höhe (m)	Luftdr. red.NN (hPa)	Wetter	Wind km/h	Temperaturen (Grad C)					Sonne Vort. Std.	RR 24h mm	Schnee höhe cm	Extremwerte der Lufttemperatur in der Dekade vom 1.11. bis 10.11.				
					Luft 2 m	Tau-punkt	Max	Mittel Vortag	Nacht 2 m				5 cm	Tmax	Datum	Tmin	Datum
Helgoland	8	1012.3	bedeckt	ENE 17	9.2	7.5	12.1	10.4	9.2	9	2.9		1952	15.5	2.11.1968	0.2	3.11.1980
List / Sylt	29	1012.6	stark bew.	NE 9	7.0	6.6	9.8	8.2	7.0	6			1937	14.8	2.11.1968	-3.0	2.11.1955
Leck	13	1012.9	stark bew.	NNE 5	7.1	5.9	10.2	9.2	6.7	6			1974	14.8	2.11.1984	-6.1	3.11.1988
Husum	37	1012.7	stark bew.	N 8	7.0	6.7	10.6	9.2	7.0	7							
Schleswig	48	1012.6	Sprühregen	NE 11	7.0	6.6	10.4	8.6	6.9	7		0.0	1947	17.8	2.11.1968	-5.3	9.11.1948
Kiel	31	1012.2	Sprühregen	still	7.4	6.7	10.0	8.7	7.4	8		0.2	1940	19.5	2.11.1968	-4.9	10.11.1981
Arkona	42	1011.3	Sprühregen	NW 4	7.4	6.8	8.7	8.0	7.0	7		0.3	1951	17.8	1.11.1968	-2.4	7.11.1970
Norderney	16	1011.1	stark bew.	E 5	8.7	8.1	10.6	9.4	8.7	8		0.0	1947	16.2	2.11.1968	-2.7	2.11.1955
Bremerhaven	11	1012.6	stark bew.	NE 4	8.8	7.3	11.2	9.8	8.6	8	0.2		1949	18.4	2.11.1968	-4.3	2.11.1966
Cuxhaven	12	1012.4	stark bew.	NE 18	8.5	7.7	11.0	9.6	8.4	7	0.1		1946	18.3	2.11.1968	-3.5	8.11.1970
Hamburg/Flugh.	16	1011.5	stark bew.	N 5	8.4	5.8	11.5	10.5	8.3	8		0.0	1891	20.2	2.11.1968	-7.0	1.11.1956
Lübeck	15	1012.2	Sprühregen	NNE 2	7.9	7.7	11.4	9.6	7.8	8		0.5	1890	19.8	1.11.1968	-7.3	10.11.1921
Boltenhagen	17	1012.0	stark bew.	NNE 17	8.0	6.5	10.0	8.8	7.8	7		0.1	1951	19.1	1.11.1968	-5.2	3.11.1966
Schwerin	68	1011.6	bedeckt	still	7.5	6.8	10.6	9.1	7.4	7		0.0	1946	19.1	1.11.1968	-5.7	5.11.1949
Warnemünde	10	1011.6	bedeckt	NNW 17	7.6	6.5	8.6	8.1	7.6	7		0.3	1951	19.5	1.11.1968	-4.4	2.11.1966
Teterow	50	1011.0	Sprühregen	N 9	7.1	6.9	8.8	7.7	7.1	7		0.8	1947	18.6	1.11.1968	-4.9	5.11.1949
Barth	7	1011.2	Sprühregen	NNW 8	7.1	6.4	8.4	7.8	7.1	7		1					
Greifswald	6	1010.8	Sprühregen	WNW 9	7.4	6.8	8.1	7.5	7.0	6		0.1	1951	19.6	1.11.1968	-4.4	7.11.1970
Ueckermünde	7	1011.5	bedeckt	S 5	7.0	7.0	8.3	7.4	7.0	7		0.9	1951	19.0	1.11.1968	-6.4	1.11.1966
Emden	12	1012.1	Nebel	E 5	8.7	8.2	10.4	9.4	8.5	6		0.4	1947	17.6	2.11.1968	-4.8	1.11.1956
Oldenburg	20	1011.9	Regen	NE 4	8.1	7.7	12.3	9.8	7.8	7	0.1	0.0					
Bremen/Flugh.	5	1011.8	stark bew.	NNE 5	8.6	7.7	11.5	9.9	7.4	7		0.0	1890	19.4	1.11.1968	-8.8	10.11.1908
Soltau	78	1011.8	stark bew.	NNE 4	8.4	7.5	11.7	10.2	8.4	8			1947	19.6	1.11.1968	-7.5	3.11.1949
Boizenburg	46	1011.9	bedeckt	still	7.6	7.6	11.2	10.0	7.6	8			1951	20.1	1.11.1968	-6.6	1.11.1956
Lüchow	18	1011.5	bedeckt	N 4	7.8	7.5	10.9	9.6	7.8	8		0.0	1955	21.1	1.11.1968	-7.7	1.11.1956
Seehausen/Altm.	23	1011.8	bedeckt	NNW 4	7.7	7.7	10.7	9.6	7.7	8		0.0					
Marnitz	85	1010.6	Sprühregen	NNW 9	7.2	6.3	9.9	8.9	7.2	7	X	0.4					
Neuruppin	39	1011.3	Sprühregen	still	6.9	6.4	10.6	9.4	6.8	7		0.5					
Neubrandenburg	80	1011.3	Sprühregen	W 4	6.9	6.6	8.7	7.8	6.9	7		0.8					
Angermünde	55	1011.3	stark bew.	still	6.5	5.1	9.5	8.0	6.5	5		0.5	1951	21.1	1.11.1968	-7.6	1.11.1956
Lingen	26	1010.8	Regen	NE 4	8.4	7.6	10.9	9.8	8.4	8		3	1951	18.5	1.11.1968	-7.1	4.11.1980
Münst.-Osn./Flugh.	53	1011.3	Regen	N 2	8.9	8.9	12.0	10.0	8.9	8		3					
Osnabrück	97	1011.7	Regen	E 2	9.1	8.6	11.1	10.1	9.1	9		2	1952	20.2	1.11.1968	-6.6	4.11.1980
Diepholz	43	1011.6	Nebel	NE 2	8.4	8.2	11.4	9.8	8.4	7		0.2	1952	19.6	1.11.1968	-7.0	4.11.1980
Bad Salzuflen	139	1011.3	stark bew.	NE 4	8.3	7.0	11.6	9.9	8.3	7		0.0	1935	20.7	1.11.1968	-6.0	4.11.1941
Hannover/Flugh.	59	1011.2	bedeckt	W 2	9.0	7.3	12.0	10.0	8.9	8			1936	20.6	1.11.1968	-8.3	4.11.1980
Braunschweig	88	1011.4	bedeckt	still	8.7	7.1	11.3	9.8	8.6	8			1891	21.5	1.11.1968	-8.5	8.11.1908
Gardelegen	48	1011.3	stark bew.	still	7.6	7.3	11.0	9.8	7.6	7		0.0					
Magdeburg	85	1011.3	bedeckt	still	8.1	7.5	11.4	9.7	7.9	8		0.3	1947	20.6	1.11.1968	-8.3	1.11.1956
Potsdam	100	1011.8	bedeckt	SSE 4	5.7	3.8	8.7	7.5	5.7	6		0.6	1893	21.5	5.11.1899	-8.3	10.11.1908
Berlin-Temp.	49	1011.4	stark bew.	S 4	6.8	3.4	8.5	7.7	6.8	6		0.1	1876	20.5	1.11.1968	-8.8	10.11.1908
Lindenberg	104	1011.0	bedeckt	still	5.8	3.6	8.1	6.8	5.7	6		0.1	1947	19.8	1.11.1968	-8.0	1.11.1956
Manschnow	16	1011.2	stark bew.	ESE 4	6.5	4.2	8.7	7.5	6.5	6		0.0					
Düsseldorf/Flugh.	41	1011.1	bedeckt	SE 4	10.9	10.4	12.6	11.1	10.6	10		9	1969	18.3	10.11.1977	-6.7	4.11.1980
Bocholt	24	1011.2	bedeckt	NE 4	9.5	9.1	12.0	10.4	9.5	9		3	1947	19.7	7.11.1955	-7.8	8.11.1980
Essen	161	1011.1	Sprühregen	NE 4	10.3	9.8	11.7	10.6	10.2	10		7	1935	19.8	2.11.1968	-5.8	4.11.1980
Luedenscheid	392	1011.0	bedeckt	still	8.8	8.2	10.4	9.2	8.7	9		8					
Kähler Asten	859	-	Regen	W 11	6.4	6.4	7.8	6.3	5.5	5		0.3	1955	17.6	7.11.1965	-9.8	3.11.1980
Bad Lippspringe	158	1011.3	stark bew.	still	8.8	6.3	12.5	10.3	8.8	6			1951	20.1	2.11.1968	-7.2	8.11.1980
Kassel	233	1010.9	stark bew.	N 2	8.4	7.2	11.5	9.3	8.3	7		0.0	1951	20.7	1.11.1968	-5.0	5.11.1988
Göttingen	171	1011.3	bedeckt	still	7.6	6.8	10.9	8.0	6.7	5		0.0	1947	20.6	1.11.1968	-11.0	2.11.1949
Lernefelde	356	1011.2	bedeckt	W 8	7.1	6.8	9.8	8.2	7.1	7			1957	19.7	1.11.1968	-6.4	2.11.1980
Braunlage	610	1011.1	bedeckt	NNW 8	5.6	4.4	8.5	6.6	4.5	2		0.0	1936	18.8	9.11.1983	-8.6	3.11.1980
Brocken	1153	-	in Wolken	N 9	2.2	2.2	8.7	4.4	3.4	2	5.4		1951	17.0	2.11.1968	-13.0	3.11.1980
Artern	166	1011.6	bedeckt	still	7.9	7.3	11.1	9.2	7.9	8		0.0	1954	21.8	1.11.1968	-7.6	1.11.1956
Leipzig/Flugh.	149	1011.2	Sprühregen	still	7.8	7.3	8.5	7.8	7.6	8		0.4	1951	21.3	1.11.1968	-8.0	1.11.1956
Wittenberg	106	1011.5	stark bew.	still	5.9	4.9	7.6	7.0	5.9	6		0.0	1951	21.2	1.11.1968	-8.4	1.11.1956
Oschatz	152	1010.8	Sprühregen	still	7.1	6.8	9.6	7.5	6.9	7		0.1	0.0				
Dresden/Flugh.	230	1011.0	bedeckt	SSE 4	6.5	3.8	6.6	6.0	5.9	6			1917	19.1	2.11.1945	-7.7	1.11.1956
Doberlug-Kir.	100	1011.3	Sprühregen	still	5.3	4.5	9.8	6.7	2.8	-1	3.3	0.0	1951	17.8	1.11.1968	-9.8	1.11.1956
Cottbus	70	1011.4	bedeckt	SW 4	7.3	4.3	10.3	7.8	6.0	3	4.6		1951	19.8	3.11.1968	-9.0	1.11.1956
Görlitz	238	1011.6	stark bew.	SSW 13	6.0	2.9	8.8	6.7	5.7	6	3.8		1951	18.4	3.11.1968	-7.8	1.11.1956
Aachen	205	1010.8	wolkig	SSE 4	10.2	10.1	11.5	10.8	9.4	7		2	1891	21.6	2.11.1984	-6.9	9.11.1908
Nürnberg	629	1011.9	stark bew.	SW 5	8.1	7.5	9.1	8.4	8.0	8		8	1947	17.0	7.11.1955	-8.9	3.11.1980
Köln-Bonn/Flugh.	100	1011.1	Sprühregen	ESE 4	10.5	9.6	12.2	11.0	10.4	10		8	1957	20.2	1.11.1968	-10.1	3.11.1980
Bendorf	129	1011.5	stark bew.	E 5	10.4	10.4	12.1	10.7	10.1	10		3	1951	20.3	2.11.1968	-5.2	2.11.1966
Bad Marienberg	555	1011.4	Nebel	S 2	8.0	8.0	9.9	8.5	8.0	8		4	1963	17.5	7.11.1966	-7.7	3.11.1980
Giëßen	195	1011.4	Regen	still	9.6	9.4	11.3	10.1	9.5	3		1	1939	19.1	1.11.1968	-6.5	3.11.1949
Bad Hersfeld	225	1011.5	bedeckt	still	8.9	8.3	11.2	9.5	8.6	8		0.0	1949	17.6	1.11.1968	-9.5	5.11.1949
Wasserkuppe	925	-	in Wolken	W 8	5.4	5.4	6.8	6.3	5								