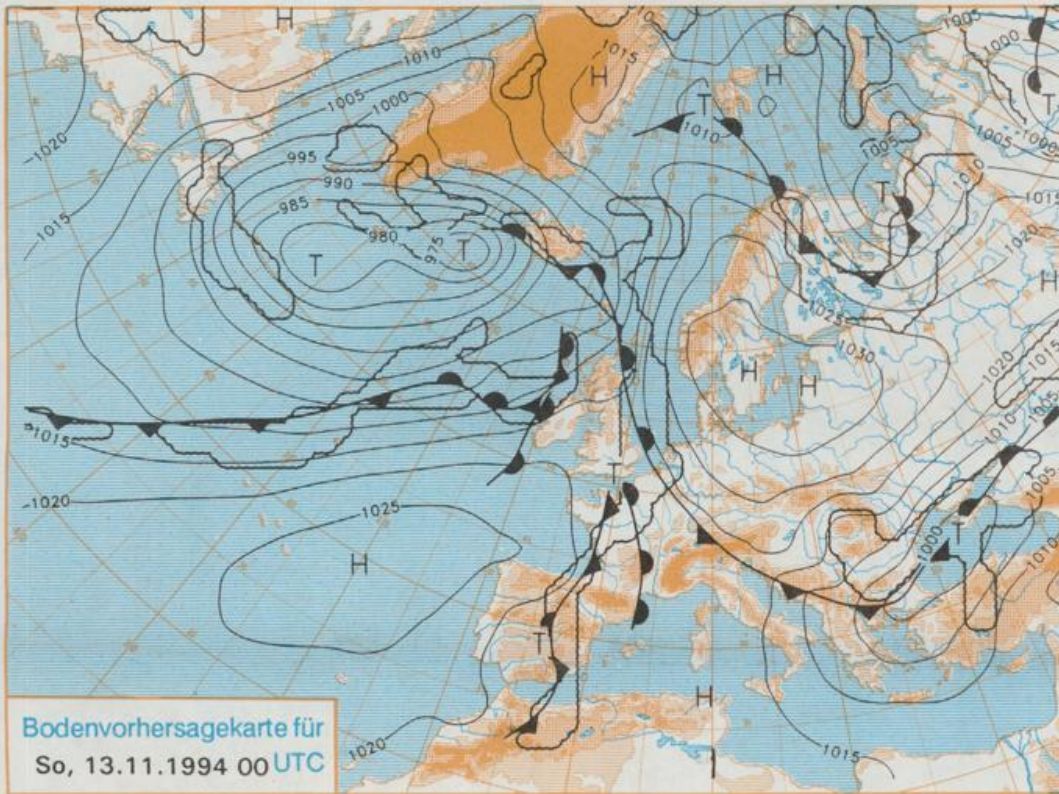


Erscheint täglich
Nur PostbezugDruck und Verlag: Deutscher Wetterdienst, Zentralamt
Frankfurter Straße 135, 63067 Offenbach am Main
Postanschrift: 63004 (Postfach), Telefon: (069) 80 62-2283
Telex: (069) 4152871, Telefax: (069) 80 62-2484
Postgirokonto Frankfurt: BLZ 500 100 60, KINr. 490 31-606Schutzgebühr monatlich DM 26,-
einschließlich Versandkosten,
Einzelpreis DM 1,20
zuzüglich Versandkosten

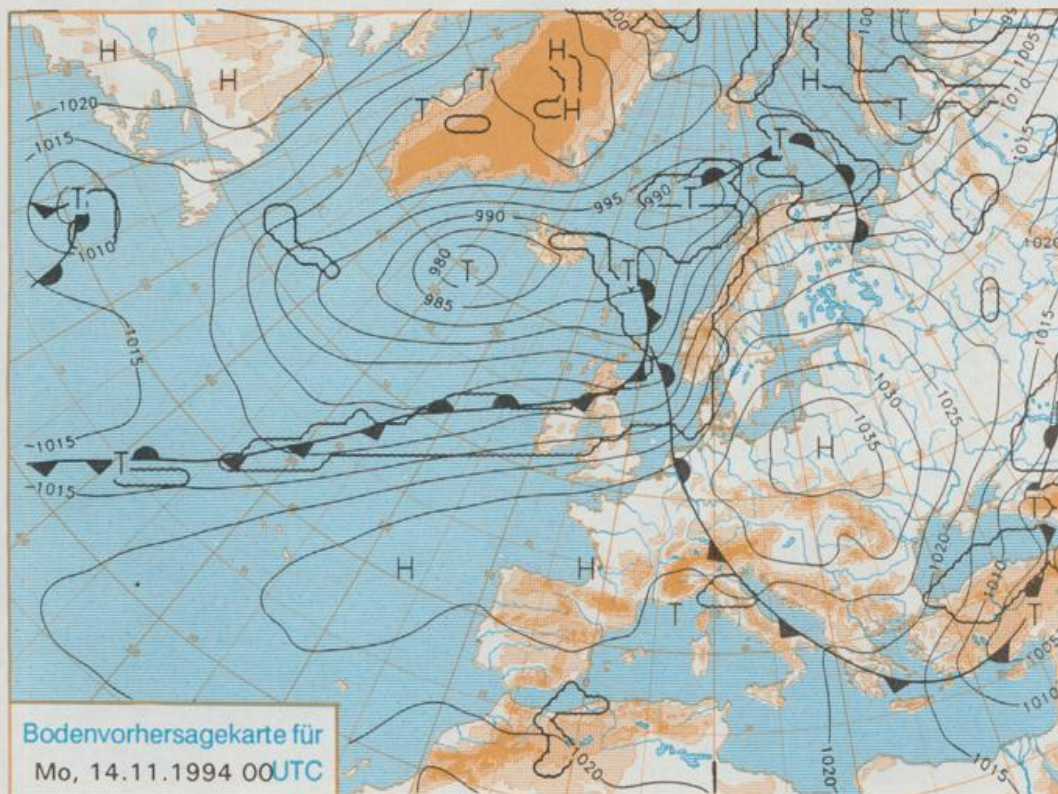
Jahrgang 1994

Freitag, den 11. November

Nummer 315



Stereographische Projektion 1 : 60 000 000 60°N



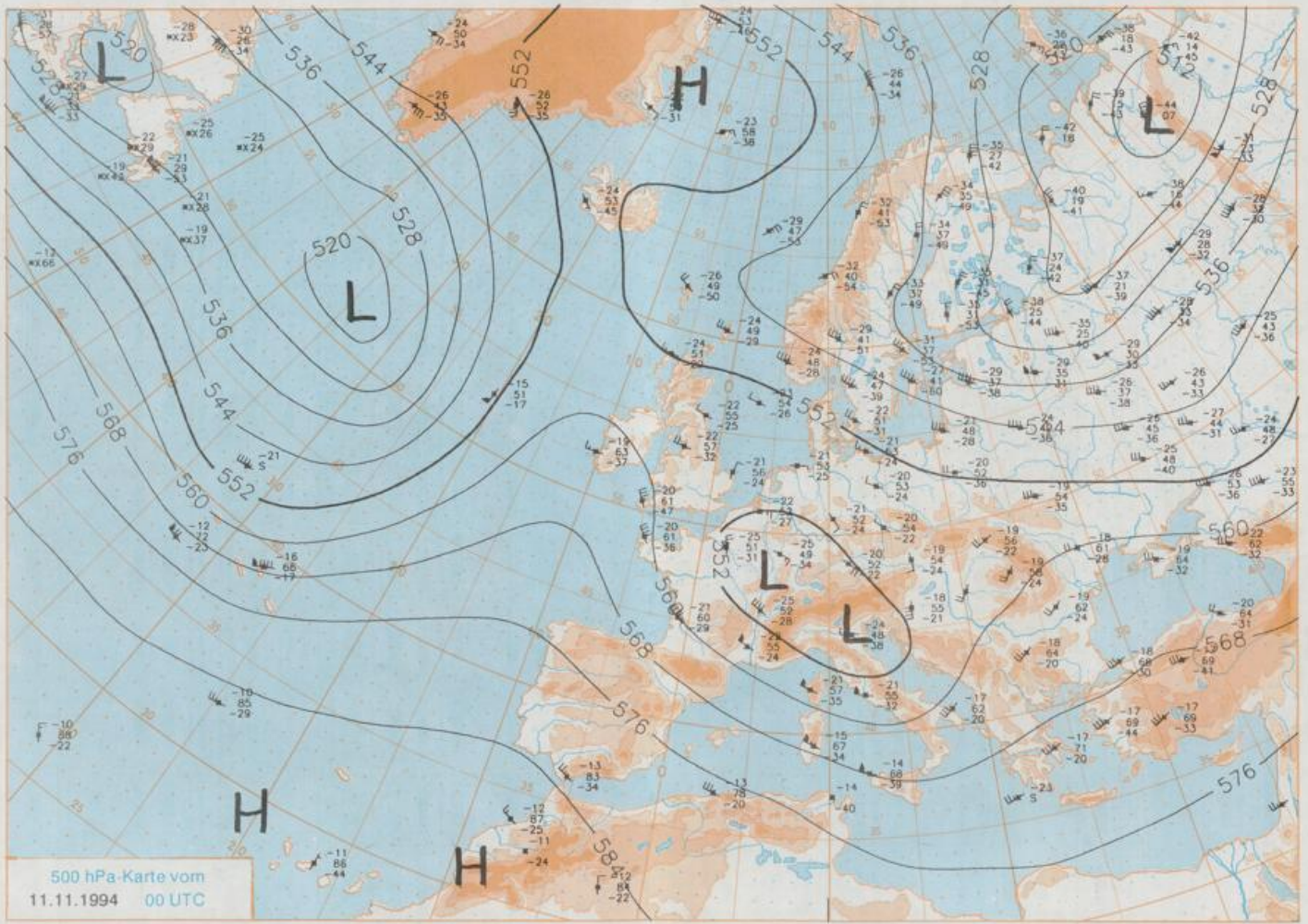
Deutschland-Vorhersage für Sonntag, 13.11.1994

Das am Freitag 00 UTC über dem Nordmeer und dem nördlichen Skandinavien gelegene Hoch verlagert seinen Schwerpunkt nach Ostpolen. Es führt kalte Festlandsluft nach Deutschland. Die bei den Britischen Inseln angelangte Warmfront kommt nur langsam ostwärts voran.

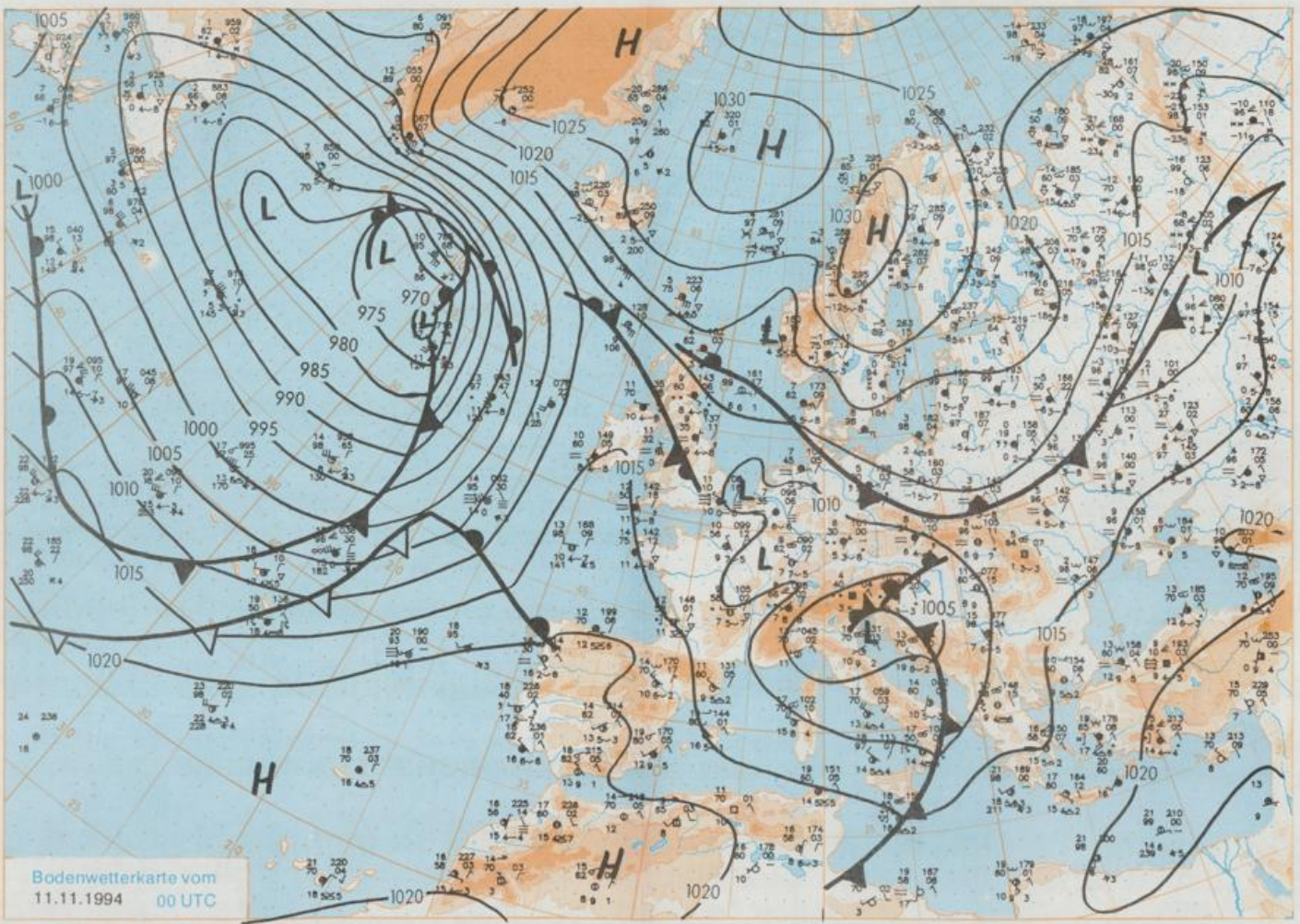
In Nordrhein-Westfalen verbreitet nebligtrüb, in Baden-Württemberg stark bewölkt und zeitweise Regen. Im übrigen Deutschland nach Auflösung von örtlichem Frühnebel heiter bis wolkeig und trocken. Tiefsttemperaturen zwischen minus 6 Grad im Osten und plus 5 Grad C im Südwesten. Hier Höchsttemperaturen um 7 Grad C, im Osten um den Gefrierpunkt. Schwacher bis mäßiger Wind um Ost.

Weitere Aussichten für Montag, 14.11.1994

Von Westen Aufzug starker Bewölkung und nachfolgend zeitweise Regen. In der zweiten Tageshälfte im Südwesten wieder sich auflöckernde Bewölkung. Temperaturanstieg.



Stereographische Projektion 1 : 30 000 000 60°N



Stereographische Projektion 1 : 30.000.000 60°N

Wettermeldungen von Freitag, dem 11. November 1994 06 UTC

Station	Bar.-höhe (m)	Luftdr. red.NN (hPa)	Wetter	Wind					Temperatur (Grad C)			Sonne Vort. Std.	RR 24h mm	Schnee höhe cm	Extremwerte der Lufttemperatur in der Dekade vom 11.11. bis 20.11.				
				km/h	Luft		Mittel Min		Nacht	Vortag	2 m				5 cm	Tmax	Datum	Tmin	Datum
					2 m	Tau-punkt	Max	Mittel											
Helgoland	8	1014.2	wolkig	E	39	7.5	5.2	9.0	8.0	7.5	7			1952	13.6	12.11.1977	-2.6	18.11.1965	
List / Sylt	29	1016.0	wolkig	ESE	33	6.6	3.6	8.4	7.2	6.6	6	0.0		1937	13.2	11.11.1977	-4.4	16.11.1965	
Leck	13	1016.4	leicht bew.	E	18	4.6	2.2	9.0	7.5	4.3	2	0.1	0.1	1974	13.2	11.11.1977	-7.4	20.11.1988	
Husum	37	1015.6	leicht bew.	ENE	18	4.3	2.7	8.9	7.0	4.3	3	0.9							
Schleswig	48	1016.7	leicht bew.	E	15	4.8	3.1	8.0	7.1	4.8	3			1947	14.6	11.11.1986	-7.7	16.11.1965	
Kiel	31	1016.1	wolkig	E	13	4.8	1.8	8.0	7.0	4.8	3			1940	15.4	11.11.1986	-6.2	14.11.1983	
Arkona	42	1019.2	leicht bew.	E	30	6.1	2.0	7.4	6.9	5.9	4	0.6		1951	13.0	11.11.1986	-7.5	17.11.1965	
Norderney	16	1013.6	stark bew.	E	17	7.2	5.4	7.9	7.4	7.0	7			1947	13.7	12.11.1977	-4.8	18.11.1965	
Bremerhaven	11	1013.7	stark bew.	E	15	5.2	3.5	8.7	7.5	5.1	4			1949	16.3	11.11.1986	-5.9	15.11.1968	
Cuxhaven	12	1014.6	stark bew.	E	35	5.8	4.0	8.4	7.4	5.6	4	0.6		1946	16.3	11.11.1986	-5.4	19.11.1965	
Hamburg/Flugh.	16	1015.4	stark bew.	ENE	9	5.2	2.5	8.3	7.2	5.0	2			1891	16.3	11.11.1986	-11.0	17.11.1919	
Lübeck	15	1016.0	wolkig	E	9	3.3	1.9	7.3	6.6	3.3	2			1890	16.0	11.11.1986	-14.3	17.11.1919	
Boltenhagen	17	1017.2	leicht bew.	E	35	4.4	1.3	7.5	7.0	4.3	4			1951	15.8	17.11.1986	-7.7	17.11.1965	
Schwerin	68	1016.2	leicht bew.	E	13	2.9	0.2	7.0	6.5	2.9	2			1946	15.4	11.11.1986	-8.3	19.11.1965	
Warnemünde	10	1017.8	wolkig	E	18	3.7	0.6	8.6	6.5	3.7	3	0.9		1951	14.8	11.11.1986	-9.3	18.11.1965	
Teterow	50	1017.4	stark bew.	E	18	1.7	0.4	7.1	5.2	1.6	1	0.4		1947	14.5	11.11.1986	-8.9	18.11.1965	
Barth	7	1018.2	leicht bew.	E	13	2.3	0.3	7.4	5.8	2.3	1			1951	15.4	11.11.1986	-9.5	17.11.1965	
Greifswald	6	1018.3	leicht bew.	E	9	1.8	-0.1	7.6	5.2	1.3	-2			1951	14.6	11.11.1977	-11.6	17.11.1965	
Ueckermünde	7	1018.7	wolkenlos	E	18	2.1	-1.6	8.6	5.6	2.0	0	0.8							
Emden	12	1013.3	bedeckt	E	15	6.8	5.5	9.2	7.8	6.8	5			1947	14.7	19.11.1970	-11.1	16.11.1965	
Oldenburg	20	1013.4	stark bew.	E	13	6.8	4.9	8.7	7.6	6.3	6								
Bremen/Flugh.	5	1013.4	bedeckt	E	15	7.1	5.1	8.8	8.0	6.6	6	0.0		1890	16.6	16.11.1895	-11.7	17.11.1919	
Soitau	78	1014.2	bedeckt	E	11	6.0	3.8	7.8	6.7	6.0	6			1947	15.7	11.11.1986	-11.1	16.11.1965	
Boizenburg	46	1015.6	bedeckt	E	18	4.2	3.0	7.2	6.3	4.2	4			1951	15.2	15.11.1974	-8.1	15.11.1965	
Lüchow	18	1014.8	bedeckt	E	11	5.3	2.5	8.6	7.0	5.2	5	0.1		1955	15.5	15.11.1974	-10.0	15.11.1965	
Seehausen/Altm.	23	1015.4	bedeckt	E	13	4.7	2.4	7.6	6.6	4.6	5								
Marnitz	85	1015.4	stark bew.	ENE	13	2.7	0.0	6.7	5.7	2.7	2	X							
Neuruppin	39	1015.8	stark bew.	ENE	15	3.7	1.1	7.1	6.3	3.7	3								
Neubrandenburg	80	1018.0	wolkig	ENE	22	0.5	-0.5	7.2	4.6	0.2	-1								
Angermünde	55	1016.8	wolkig	NE	11	1.3	0.1	8.1	5.7	0.9	-1	0.1		1951	15.1	11.11.1977	-10.8	17.11.1965	
Lingen	26	1011.4	Regen	ENE	8	7.2	6.2	9.5	7.9	7.2	7		6	1951	16.7	15.11.1986	-8.1	16.11.1965	
Münst.-Osn./Flugh.	53	1011.8	Sprühregen	ENE	13	7.6	7.6	9.2	8.8	7.6	8		5						
Osnabrück	97	1012.2	stark bew.	ENE	13	6.8	6.3	9.2	8.1	6.8	7		3	1952	17.0	15.11.1986	-6.8	14.11.1983	
Diepholz	43	1012.5	stark bew.	E	17	6.7	5.5	9.6	8.1	6.8	6	0.3		1952	17.1	15.11.1986	-14.0	17.11.1952	
Bad Salzungen	139	1011.6	Regen	ENE	11	6.8	5.7	9.9	8.3	6.8	6	0.9	2	1935	18.1	15.11.1986	-7.4	17.11.1952	
Hannover/Flugh.	59	1013.0	Regen	E	18	6.5	5.3	8.6	8.0	6.3	6		1	1936	18.0	13.11.1938	-11.1	17.11.1952	
Braunschweig	88	1012.9	Regen	E	11	6.5	5.3	8.8	7.4	6.1	6		1	1891	16.9	16.11.1895	-16.3	17.11.1919	
Gardelegen	48	1013.8	bedeckt	ENE	18	5.6	3.3	8.9	7.0	5.6	5								
Magdeburg	85	1013.6	bedeckt	ENE	11	5.6	4.0	10.1	7.0	5.6	6	0.1		1947	16.5	11.11.1977	-11.0	17.11.1952	
Potsdam	100	1015.0	bedeckt	E	18	4.7	0.9	7.4	6.2	4.7	5		0.0	1893	16.5	16.11.1895	-12.0	18.11.1919	
Berlin-Temp.	49	1015.1	stark bew.	E	17	4.6	0.4	7.2	5.8	4.6	4			1876	16.3	11.11.1977	-13.5	18.11.1919	
Lindenberg	104	1014.3	stark bew.	ENE	17	4.6	-0.5	6.1	5.4	4.2	4		0.1	1947	15.7	12.11.1969	-10.4	18.11.1965	
Manschnow	16	1015.5	stark bew.	E	18	3.6	0.0	7.2	5.2	3.6	3								
Düsseldorf/Flugh.	41	1012.0	Nebel	NE	2	7.7	7.3	12.0	10.1	5.8	4		2	1969	16.9	20.11.1981	-8.1	15.11.1983	
Bocholt	24	1011.6	Nebel	NW	2	8.9	8.6	11.4	10.3	7.7	7		5	1947	16.2	13.11.1986	-7.6	15.11.1983	
Essen	161	1011.7	Nebel	WNW	2	7.8	7.4	10.8	9.8	7.3	6		5	1935	17.4	13.11.1938	-6.7	16.11.1965	
Luedenscheid	392	1011.0	stark bew.	NNE	2	8.0	7.4	9.4	8.3	7.6	7		4						
Kahler Asten	859	-	in Wolken	NNW	11	5.4	5.4	5.9	5.2	5.2	5		5	1955	13.1	18.11.1967	-11.7	16.11.1965	
Bad Lippspringe	158	1011.4	stark bew.	NE	13	7.8	6.9	10.0	8.3	7.7	7		4	1951	17.5	15.11.1986	-8.1	16.11.1965	
Gassel	233	1010.5	Sprühregen	NNE	5	7.8	7.4	8.0	7.7	7.7	7		0.7	1951	16.4	15.11.1974	-8.6	15.11.1983	
Göttingen	171	1011.7	Sprühregen	E	15	7.1	5.8	8.3	7.7	7.1	7		0.2	1947	16.5	15.11.1974	-9.6	17.11.1952	
Leinefelde	356	1011.9	Regen	E	15	5.1	5.0	6.9	6.2	5.1	5		0.2	1957	15.0	11.11.1977	-11.3	20.11.1971	
Braunlage	610	1012.4	Sprühregen	ENE	15	3.2	2.8	6.5	5.4	3.1	3		1	1836	15.5	20.11.1959	-12.2	15.11.1965	
Brocken	1153	-	Sprühregen	E	18	0.1	0.1	6.0	2.4	0.0	0	0.3	2	1951	12.9	20.11.1959	-13.6	15.11.1968	
Artern	166	1012.6	Sprühregen	ENE	18	6.1	4.6	8.5	7.5	6.0	6		0.0	1954	15.7	15.11.1974	-10.2	17.11.1965	
Leipzig/Flugh.	149	1012.7	stark bew.	NE	24	5.0	4.4	9.1	7.1	5.0	5		0.0	1951	16.7	12.11.1977	-9.6	17.11.1965	
Wittenberg	106	1013.5	Sprühregen	ENE	18	4.3	3.3	10.8	6.9	4.2	4		0.0	1951	15.6	12.11.1969	-8.9	20.11.1993	
Oschatz	152	1012.1	Sprühregen	ENE	17	4.7	4.4	10.5	7.1	4.7	5		0.5	0.0					
Dresden/Flugh.	230	1011.7	stark bew.	ENE	17	4.6	4.0	9.1	7.1	4.6	5		0.0	1917	17.9	12.11.1969	-9.8	20.11.1971	
Dobertug-Kir.	100	1013.3	Sprühregen	E	22	4.2	3.2	9.7	7.4	4.2	4		0.0	1951	16.1	17.11.1986	-11.0	14.11.1983	
Cottbus	70	1014.1	bedeckt	E	13	4.4	2.1	7.8	6.6	4.1	4		0.0	1951	16.8	12.11.1969	-10.4	14.11.1983	
Görlitz	238	1012.4	stark bew.	ENE	22	3.5	1.3	8.2	6.6	3.4	4		0.0	1951	15.9	11.11.1977	-10.5	14.11.1983	
Aachen	205	1011.6	leicht bew.	N	5	6.9	6.7	12.3	9.8	6.8	5		0.7	1891	18.5	16.11.1895	-8.4	20.11.1909	
Nürnberg	629	1011.7	in Wolken	NNW	4	6.2	6.2	8.4	7.4	5.0	2		2	1947	14.5	14.11.1948	-10.1	20.11.1971	
Köln-Bonn/Flugh.	100	1011.1	stark bew.	still		8.8	8.1	13.1	10.6	8.5	8		2	1957	16.9	15.11.1986	-10.4	16.11.1965	
Bendorf	129	1011.7	Nebel	SW	4	7.4	7.4	11.8	9.4	6.6	5		2	1951	18.0	11.11.1963	-7.9	16.11.1965	
Bad Marienberg	555	1010.9	Nebel	NW	5	6.7	6.7	8.2	7.2	6.0	3		3	1963	13.5	13.11.1989	-10.1	16.11.1965	