

Wetterkarte

ISSN 0936-5818

D 7311 A

Amtsblatt des Deutschen Wetterdienstes

Erscheint täglich
Nur Postbezug

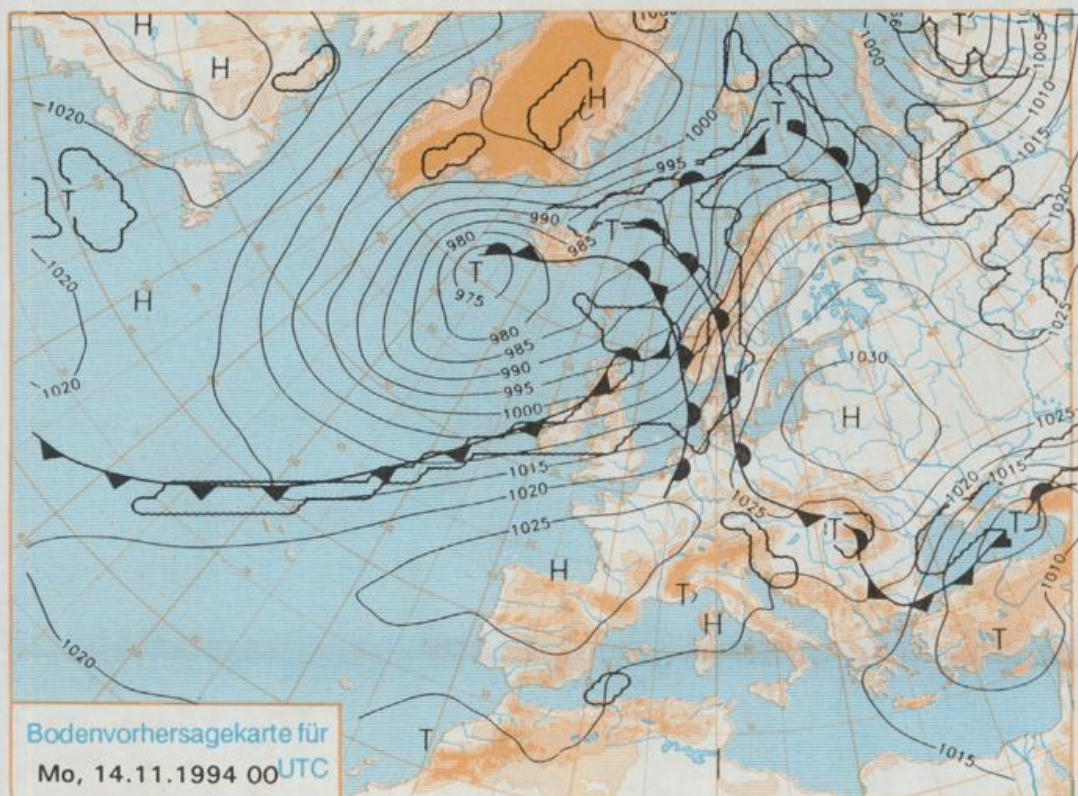
Druck und Verlag: Deutscher Wetterdienst, Zentralamt
Frankfurter Straße 135, 63067 Offenbach am Main
Postanschrift: 63004 (Postfach), Telefon: (069) 80 62-2283
Telex: (069) 4152871, Telefax: (069) 80 62-2484
Postgirokonto Frankfurt: BLZ 500 100 60, KINr. 490 31-606

Schutzgebühr monatlich DM 26,-
einschließlich Versandkosten,
Einzelpreis DM 1,20
zuzüglich Versandkosten

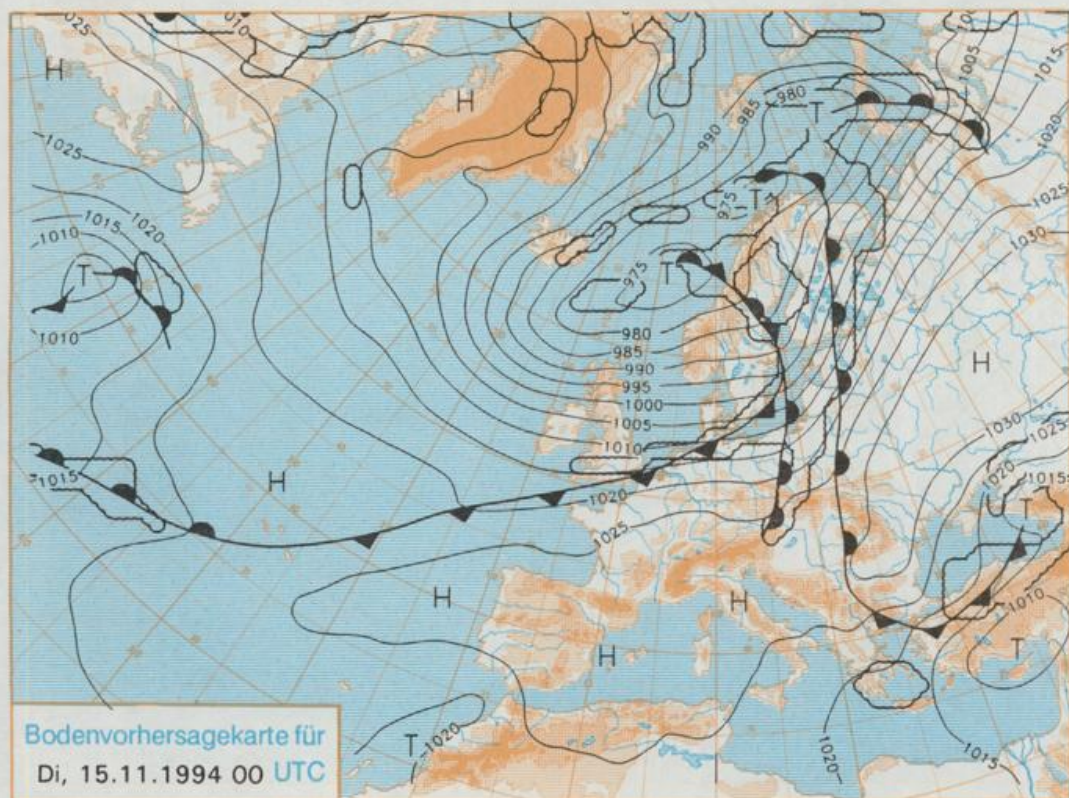
Jahrgang 1994

Samstag, den 12. November

Nummer 316



Stereographische Projektion 1 : 60 000 000 60°N



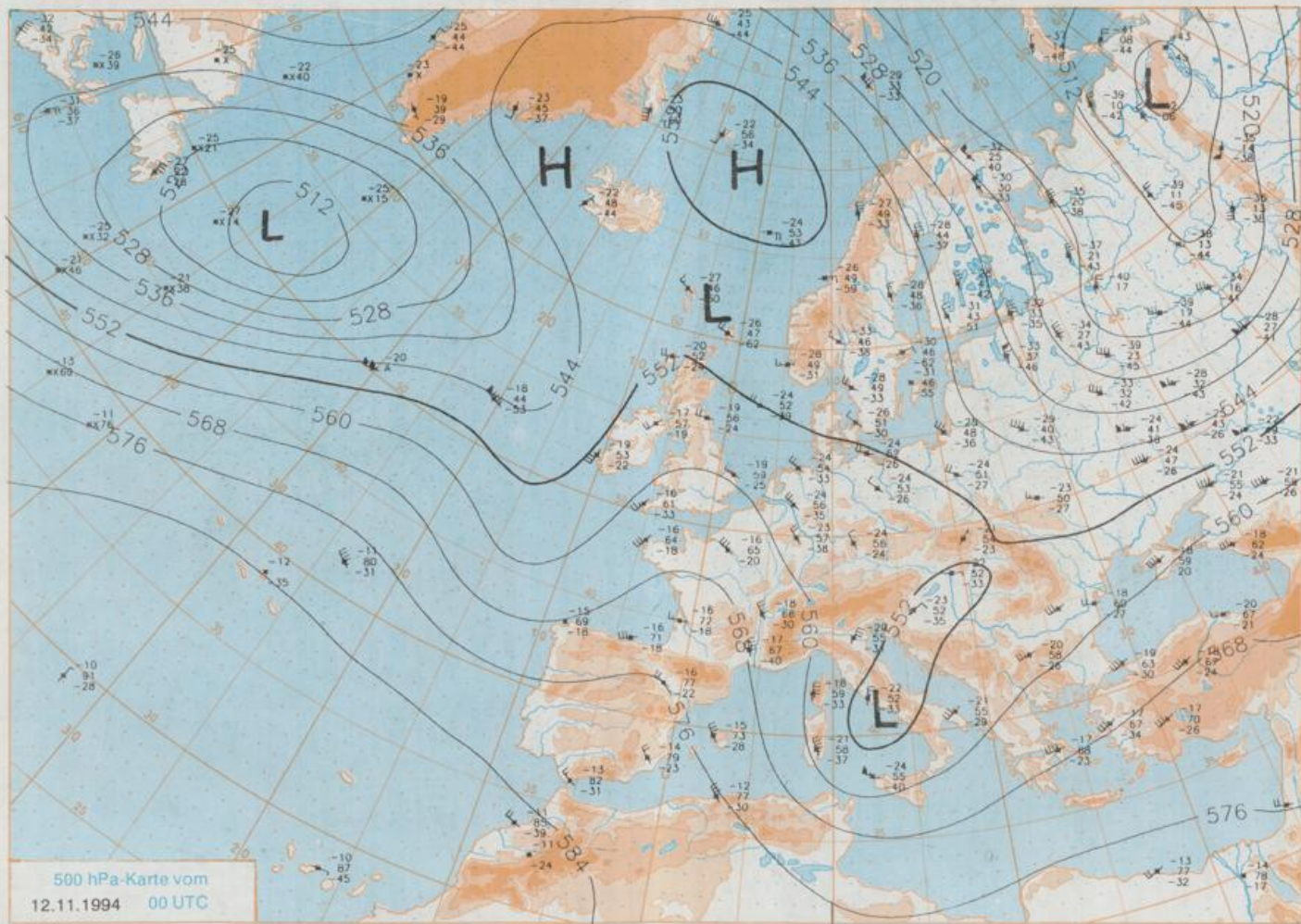
Deutschland-Vorhersage für Montag, 14.11.1994

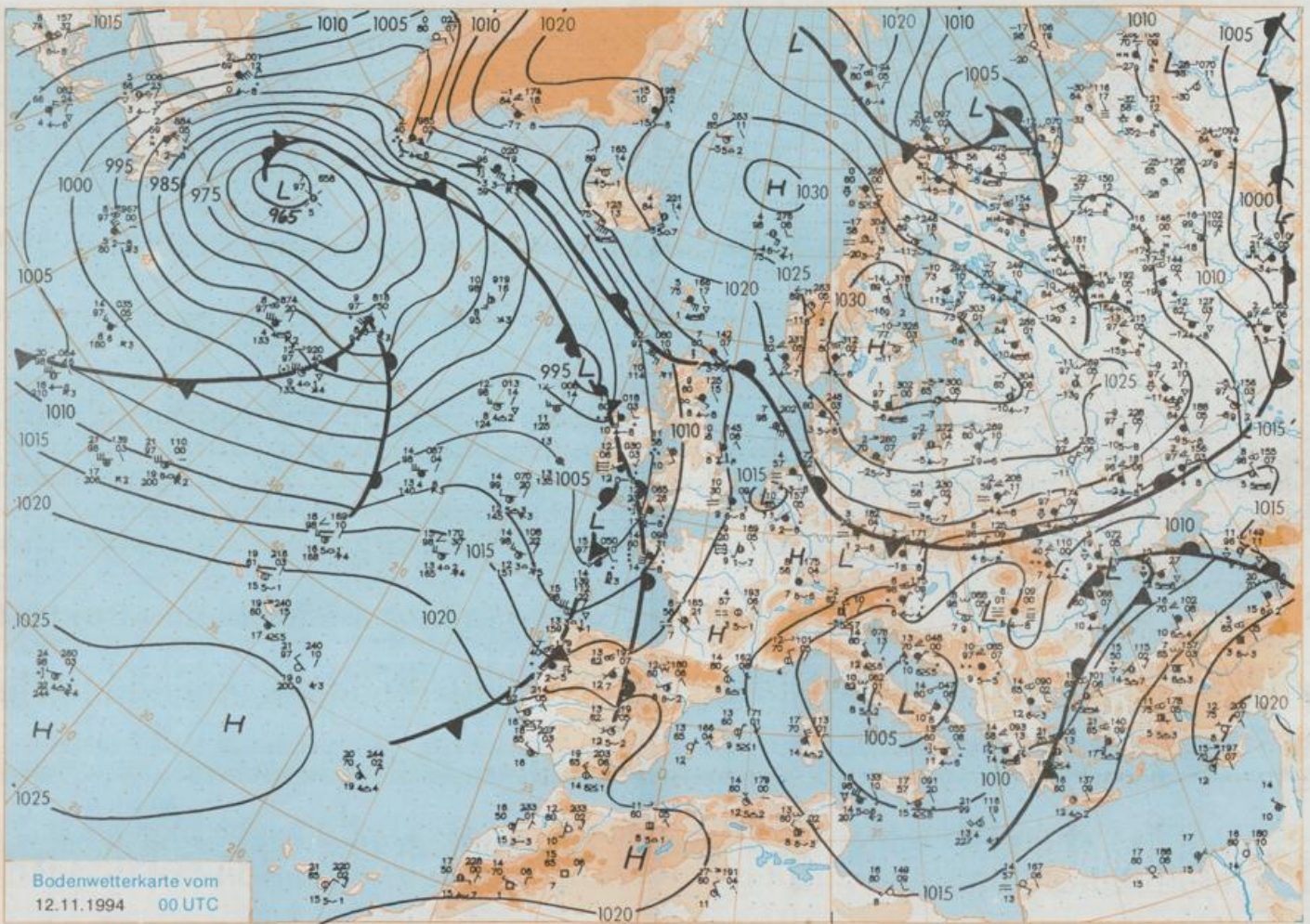
Die Hochdruckzone, die sich am Samstag 00 UTC vom Baltikum bis zum Europäischen Nordmeer erstreckte, verlagert seinen Schwerpunkt nach Rußland. So kommt das Tief über dem mittleren Nordatlantik ostwärts voran, und die Warmfront seines Frontensystems greift im Laufe des Montags auf Mitteleuropa über. Die zugehörige Kaltfront zieht erst am Dienstag über Deutschland hinweg.

Im Nordosten nach Frühnefeldern anfangs noch aufgelockerte, doch bereits im Laufe des Vormittags sich verdichtende Bewölkung und nachfolgend Niederschläge, zunächst teilweise als Schnee mit Gefahr von Straßenglätte, doch bald in Regen übergehend. Im übrigen Deutschland teils stark bewölkt, teils neblig-trüb und zeitweise Regen oder Sprühregen. In den Nachmittagsstunden im Südwesten Wolkenauflockerungen und weitgehend trocken. Frühtemperaturen im Nordosten minus 3 bis plus 2, sonst 4 bis 8 Grad C. Tageshöchsttemperaturen zwischen 6 Grad im Nordosten und 13 Grad C im Südwesten. Schwacher bis mäßiger, im Norden stark auffrischender Wind um Südwest.

Weitere Aussichten für Dienstag, 15.11.1994

Am Alpenrand föhnige Aufheiterungen. Sonst überwiegend starke Bewölkung mit zeitweiligen Niederschlägen. Zunächst noch mild.





Stereographische Projektion 1 : 30 000 000 60°N

Wettermeldungen von Samstag, dem 12. November 1994 06 UTC

| Station | Bar.-höhe (m) | Luftdr. red.NN (hPa) | Wetter | Deutschland | | | | | | | | | | Extremwerte der Lufttemperatur in der Dekade vom 11.11. bis 20.11. | | | | |
|--------------------|---------------|----------------------|------------|-------------|----------|-----------------------|------|--------|--------|------|-------|---------|--------|--|------------|------------|------------|------------|
| | | | | Wind | | Temperaturen (Grad C) | | | | | Sonne | RR | Schnee | in der Dekade vom 11.11. bis 20.11. | | | | |
| | | | | km/h | Luft 2 m | Tau-punkt | Max | Vortag | Mittel | Min | Nacht | Vorstd. | 24h mm | höhe cm | seit | Tmax | Datum | Tmin |
| Helgoland | 8 | 1019.3 | stark bew. | ESE | 61 | 6.5 | 1.3 | 7.5 | 6.1 | 4.4 | 4 | 6 | 1952 | 13.6 | 12.11.1977 | -2.6 | 18.11.1965 | |
| List / Sylt | 29 | 1021.2 | stark bew. | ESE | 41 | 5.2 | 1.4 | 7.6 | 6.3 | 4.5 | 5 | 0.4 | 0.0 | 1937 | 13.2 | 11.11.1977 | -4.4 | 16.11.1965 |
| Leck | 13 | 1022.3 | stark bew. | ESE | 35 | 4.7 | 0.1 | 7.6 | 6.0 | 3.4 | 2 | 0.5 | 1974 | 13.2 | 11.11.1977 | -7.4 | 20.11.1988 | |
| Husum | 37 | 1022.2 | stark bew. | ESE | 35 | 3.9 | 0.2 | 7.3 | 5.5 | 3.9 | 4 | 0.3 | 0.0 | | | | | |
| Schleswig | 48 | 1023.0 | stark bew. | ESE | 18 | 3.7 | -0.3 | 6.9 | 5.7 | 3.7 | 3 | 0.4 | 0.1 | 1947 | 14.6 | 11.11.1986 | -7.7 | 16.11.1965 |
| Kiel | 31 | 1023.2 | stark bew. | ESE | 17 | 3.7 | -0.1 | 7.2 | 5.6 | 3.7 | 4 | | | 1940 | 15.4 | 11.11.1986 | -6.2 | 14.11.1983 |
| Arkona | 42 | 1026.1 | wolkig | ESE | 31 | 4.2 | -1.6 | 8.0 | 6.5 | 3.9 | 3 | 4.2 | 0.0 | 1951 | 13.0 | 11.11.1986 | -7.5 | 17.11.1965 |
| Norderney | 16 | 1017.4 | wolkig | ESE | 30 | 4.1 | -0.4 | 7.2 | 5.3 | 2.6 | 3 | | | 1947 | 13.7 | 12.11.1977 | -4.8 | 18.11.1965 |
| Bremerhaven | 11 | 1019.1 | stark bew. | ESE | 26 | 4.3 | -1.7 | 6.3 | 4.8 | 2.8 | 2 | | | 1949 | 16.3 | 11.11.1986 | -5.9 | 15.11.1968 |
| Cuxhaven | 12 | 1019.9 | stark bew. | ESE | 46 | 4.9 | 0.7 | 6.3 | 5.3 | 4.3 | 3 | 0.3 | | 1946 | 16.3 | 11.11.1986 | -5.4 | 19.11.1965 |
| Hamburg/Flugh. | 16 | 1021.8 | stark bew. | ESE | 22 | 2.7 | -2.6 | 6.8 | 5.3 | 2.7 | 3 | 0.1 | | 1891 | 16.3 | 11.11.1986 | -11.0 | 17.11.1919 |
| Lübeck | 15 | 1023.2 | stark bew. | ESE | 17 | 2.1 | -1.3 | 6.7 | 4.3 | 2.1 | 1 | | | 1890 | 16.0 | 11.11.1986 | -14.3 | 17.11.1919 |
| Boltenhagen | 17 | 1024.0 | bedeckt | ESE | 50 | 3.3 | -2.2 | 6.2 | 5.2 | 3.3 | 3 | 0.1 | | 1951 | 15.8 | 17.11.1986 | -7.7 | 17.11.1965 |
| Schwerin | 68 | 1023.4 | bedeckt | ESE | 22 | 1.6 | -3.1 | 6.5 | 4.3 | 1.6 | 1 | | | 1946 | 15.4 | 11.11.1986 | -8.3 | 19.11.1965 |
| Warnemünde | 10 | 1025.2 | wolkig | ESE | 13 | 2.0 | -2.2 | 7.9 | 5.2 | 2.0 | 2 | 5.4 | 0.0 | 1951 | 14.8 | 11.11.1986 | -9.3 | 18.11.1965 |
| Teterow | 50 | 1024.9 | bedeckt | ESE | 18 | -0.2 | -3.1 | 5.4 | 3.1 | -0.2 | -1 | 3.8 | | 1947 | 14.5 | 11.11.1986 | -8.9 | 18.11.1965 |
| Barth | 7 | 1025.4 | bedeckt | ESE | 9 | 2.0 | -1.7 | 6.9 | 4.9 | 2.0 | 2 | 5.5 | 0.4 | | | | | |
| Greifswald | 6 | 1025.6 | stark bew. | ESE | 13 | 1.0 | -2.5 | 7.0 | 4.1 | 1.0 | -1 | 4.3 | 0.6 | 1951 | 15.4 | 11.11.1986 | -9.5 | 17.11.1965 |
| Ueckermünde | 7 | 1026.3 | bedeckt | E | 17 | -0.4 | -4.6 | 6.9 | 3.9 | -0.4 | -1 | 4.4 | | 1951 | 14.6 | 11.11.1977 | -11.6 | 17.11.1965 |
| Emden | 12 | 1017.4 | stark bew. | ESE | 33 | 3.8 | -0.1 | 8.2 | 5.6 | 3.5 | 4 | | | 1947 | 14.7 | 19.11.1970 | -11.1 | 16.11.1965 |
| Oldenburg | 20 | 1018.3 | stark bew. | ESE | 31 | 3.5 | -0.6 | 7.5 | 5.4 | 3.0 | 3 | | | | | | | |
| Bremen/Flugh. | 5 | 1019.4 | bedeckt | ESE | 26 | 3.2 | -0.9 | 7.1 | 5.2 | 3.1 | 2 | | | 1890 | 16.6 | 16.11.1895 | -11.7 | 17.11.1919 |
| Sothau | 78 | 1020.7 | bedeckt | ESE | 22 | 1.8 | -2.2 | 6.0 | 5.1 | 1.8 | 2 | | | 1947 | 15.7 | 11.11.1986 | -11.1 | 16.11.1965 |
| Boizenburg | 46 | 1022.9 | bedeckt | ESE | 21 | 1.4 | -1.2 | 5.8 | 4.1 | 1.4 | 1 | 0.1 | | 1951 | 15.2 | 15.11.1974 | -8.1 | 15.11.1965 |
| Lüchow | 18 | 1022.6 | bedeckt | ESE | 13 | 1.3 | -1.2 | 6.0 | 4.8 | 1.3 | 1 | | | 1955 | 15.5 | 15.11.1974 | -10.0 | 15.11.1965 |
| Seehausen/Altm. | 23 | 1023.5 | bedeckt | ESE | 18 | 1.0 | -0.9 | 6.3 | 4.8 | 1.0 | 1 | | | | | | | |
| Marnitz | 85 | 1023.2 | bedeckt | ESE | 18 | 0.1 | -3.0 | 6.5 | 3.4 | 0.1 | -1 | X | | | | | | |
| Neuruppin | 39 | 1024.0 | stark bew. | ESE | 18 | 1.0 | -1.1 | 6.9 | 4.3 | 0.9 | 1 | 4.0 | | | | | | |
| Neubrandenburg | 80 | 1025.4 | wolkig | ESE | 18 | -0.5 | -3.5 | 5.1 | 2.4 | -0.5 | -1 | 4.1 | | | | | | |
| Angermünde | 55 | 1024.9 | wolkig | ESE | 18 | -1.3 | -2.5 | 6.7 | 1.9 | -1.3 | -3 | 6.4 | | 1951 | 15.1 | 11.11.1977 | -10.8 | 17.11.1965 |
| Lingen | 26 | 1015.7 | Regen | ESE | 11 | 3.1 | 1.9 | 7.7 | 6.5 | 3.1 | 3 | | | 1951 | 16.7 | 15.11.1986 | -8.1 | 16.11.1965 |
| Münst.-Osn./Flugh. | 53 | 1016.0 | Regen | ESE | 17 | 3.6 | 3.6 | 8.5 | 7.4 | 3.6 | 4 | | | 1952 | 17.0 | 15.11.1986 | -6.8 | 14.11.1983 |
| Osnabrück | 97 | 1017.3 | Regen | ESE | 17 | 2.8 | 1.9 | 7.7 | 6.2 | 2.8 | 3 | | | 1952 | 17.1 | 15.11.1986 | -14.0 | 17.11.1952 |
| Adolphsholz | 43 | 1018.2 | bedeckt | ESE | 28 | 2.9 | 0.9 | 7.1 | 5.2 | 2.9 | 2 | | | 1935 | 18.1 | 15.11.1986 | -7.4 | 17.11.1952 |
| Bad Salzuflen | 139 | 1017.8 | Sprühregen | ESE | 9 | 2.2 | 0.5 | 7.1 | 5.8 | 2.2 | 2 | | | 1936 | 18.0 | 13.11.1938 | -11.1 | 17.11.1952 |
| Hannover/Flugh. | 59 | 1019.9 | bedeckt | ESE | 21 | 1.9 | -1.7 | 6.5 | 5.0 | 1.9 | 2 | | | 1891 | 16.9 | 16.11.1895 | -16.3 | 17.11.1919 |
| Braunschweig | 88 | 1020.7 | stark bew. | ESE | 21 | 1.2 | -1.9 | 6.5 | 5.2 | 1.2 | 1 | 0.0 | | | | | | |
| Gardelegen | 48 | 1022.2 | bedeckt | ESE | 11 | 0.5 | -2.7 | 6.1 | 4.6 | 0.5 | 0 | | | | | | | |
| Magdeburg | 85 | 1022.0 | bedeckt | ESE | 13 | 0.6 | -3.0 | 6.5 | 4.8 | 0.6 | 1 | | | 1947 | 16.5 | 11.11.1977 | -11.0 | 17.11.1952 |
| Potsdam | 100 | 1023.6 | wolkig | ESE | 17 | -0.2 | -3.5 | 6.6 | 4.1 | -0.3 | -1 | 1.0 | | 1893 | 16.5 | 16.11.1895 | -12.0 | 18.11.1919 |
| Berlin-Temp. | 49 | 1023.8 | stark bew. | ESE | 17 | -0.2 | -4.5 | 5.9 | 4.0 | -0.2 | -1 | 1.6 | | 1876 | 16.3 | 11.11.1977 | -13.5 | 18.11.1919 |
| Lindenberg | 104 | 1023.6 | stark bew. | ESE | 13 | -0.9 | -4.6 | 7.0 | 3.0 | -0.9 | -1 | 2.6 | | 1947 | 15.7 | 12.11.1969 | -10.4 | 18.11.1965 |
| Manschnow | 16 | 1024.4 | stark bew. | ESE | 15 | -0.6 | -4.0 | 6.6 | 2.5 | -0.6 | -1 | 5.8 | | | | | | |
| Düsseldorf/Flugh. | 41 | 1014.9 | stark bew. | SSE | 11 | 10.3 | 9.6 | 11.5 | 10.1 | 9.8 | 8 | | | 1969 | 16.9 | 20.11.1981 | -8.1 | 15.11.1983 |
| Bocholt | 24 | 1014.8 | Sprühregen | SSE | 13 | 7.5 | 7.0 | 10.1 | 9.4 | 7.5 | 8 | | | 1947 | 16.2 | 13.11.1986 | -7.6 | 15.11.1983 |
| Essen | 161 | 1015.0 | Sprühregen | SSE | 9 | 9.2 | 8.7 | 10.2 | 9.2 | 9.0 | 9 | | | 1935 | 17.4 | 13.11.1938 | -6.7 | 16.11.1965 |
| Luedenscheid | 392 | 1015.1 | stark bew. | SSE | 2 | 7.3 | 6.2 | 8.2 | 7.8 | 7.3 | 7 | | | | | | | |
| Kahler Asten | 859 | - | in Wolken | SSE | 15 | 1.0 | 1.0 | 5.5 | 4.2 | 1.0 | 1 | | | 1955 | 13.1 | 18.11.1967 | -11.7 | 16.11.1965 |
| Bad Lippspringe | 158 | 1017.2 | Regen | ESE | 21 | 2.5 | 0.8 | 7.9 | 6.6 | 2.4 | 2 | | | 1951 | 17.5 | 15.11.1986 | -8.1 | 16.11.1965 |
| Kassel | 233 | 1018.7 | Sprühregen | ESE | 2 | 2.0 | 0.6 | 7.8 | 5.8 | 2.0 | 2 | | | 1951 | 16.4 | 15.11.1974 | -8.6 | 15.11.1983 |
| Göttingen | 171 | 1019.6 | bedeckt | ESE | 17 | 1.4 | -0.9 | 7.7 | 5.2 | 1.4 | 1 | | | 1947 | 16.5 | 15.11.1974 | -9.6 | 17.11.1952 |
| Leinefelde | 356 | 1020.2 | stark bew. | ESE | 21 | -0.6 | -1.9 | 5.2 | 3.4 | -0.6 | -1 | 0.1 | | 1957 | 15.0 | 11.11.1977 | -11.3 | 20.11.1971 |
| Braunlage | 610 | 1020.7 | bedeckt | ESE | 17 | -3.1 | -3.8 | 6.2 | 4.9 | -3.2 | -3 | 0.2 | | 1936 | 15.5 | 20.11.1959 | -12.2 | 15.11.1965 |
| Brocken | 1153 | - | stark bew. | ESE | 33 | -1.0 | -9.4 | 0.2 | -2.6 | -5.0 | -5 | 0.8 | Re | 1951 | 12.9 | 20.11.1959 | -13.6 | 15.11.1968 |
| Artern | 166 | 1021.2 | stark bew. | ESE | 22 | 0.4 | -3.0 | 6.1 | 4.4 | 0.3 | 1 | | | 1954 | 15.7 | 15.11.1974 | -10.2 | 17.11.1965 |
| Leipzig/Flugh. | 149 | 1021.1 | stark bew. | ESE | 24 | 0.5 | -2.9 | 5.1 | 3.3 | 0.5 | 1 | | | 1951 | 16.7 | 12.11.1977 | -9.6 | 17.11.1965 |
| Wittenberg | 106 | 1022.0 | bedeckt | ESE | 22 | -0.2 | -3.8 | 5.3 | 3.5 | -0.2 | -0 | 0.0 | | 1951 | 15.6 | 12.11.1969 | -8.9 | 20.11.1993 |
| Oschatz | 152 | 1021.0 | stark bew. | ESE | 21 | 0.4 | -2.5 | 5.8 | 3.3 | 0.3 | -2 | 0.0 | | | | | | |
| Dresden/Flugh. | 230 | 1021.2 | bedeckt | ESE | 22 | -0.1 | -3.5 | 5.1 | 2.2 | -0.2 | -1 | | | 1917 | 17.9 | 12.11.1969 | -9.8 | 20.11.1971 |
| Doberlug-Kir. | 100 | 1022.4 | bedeckt | ESE | 21 | -0.1 | -3.9 | 5.1 | 2.9 | -0.1 | -1 | | | 1951 | 16.1 | 17.11.1986 | -11.0 | 14.11.1983 |
| Cottbus | 70 | 1023.3 | bedeckt | ESE | 15 | -0.1 | -4.5 | 6.8 | 3.6 | -0.1 | -0 | 2.5 | | 1951 | 16.8 | 12.11.1969 | -10.4 | 14.11.1983 |
| Görlitz | 238 | 1022.2 | bedeckt | ESE | 18 | -1.0 | -4.6 | 4.1 | 1.4 | -1.0 | -1 | 0.4 | | 1951 | 15.9 | 11.11.1977 | -10.5 | 14.11.1983 |
| Aachen | 205 | 1014.6 | bedeckt | SSW | 8 | 9.9 | 9.6 | 12.6 | 10.0 | 9.5 | 8 | 1.3 | 0.1 | 1891 | 18.5 | 16.11.1895 | -8.4 | 20.11.1909 |
| Nürnberg | 629 | 1015.5 | Regen | SW | 11 | 6.8 | 6.6 | 8.5 | 7.0 | 6.6 | 6 | 0.3 | 0.3 | 1947 | 14.5 | 14.11.1948 | -10.1 | 20.11.1971 |
| Köln-Bonn/Flugh. | 100 | 1015.0 | bedeckt | ESE | 8 | 9.1 | 8.0 | 12.4 | 10.1 | 9.0 | 8 | 0.1 | 0.0 | 1957 | 16.9 | 15.11.1986 | -10.4 | 16.11.1965 |
| Bendorf | 129 | 1016.0 | stark bew. | E | 8 | 8.6 | 8.6 | 10.7 | 9.1 | 8.3 | 8 | | | 1951 | 18.0 | 11.11.1963 | -7.9 | 16.11.1965 |
| Bad Marienberg | 555 | 1017.5 | Nebel | SSE | 9 | 4.7 | 4.7 | 8.6 | 7.1 | 4.7 | 5 | | | 1963 | 13.5 | 13.11.1989 | | |