

Erscheint täglich
Nur Postbezug

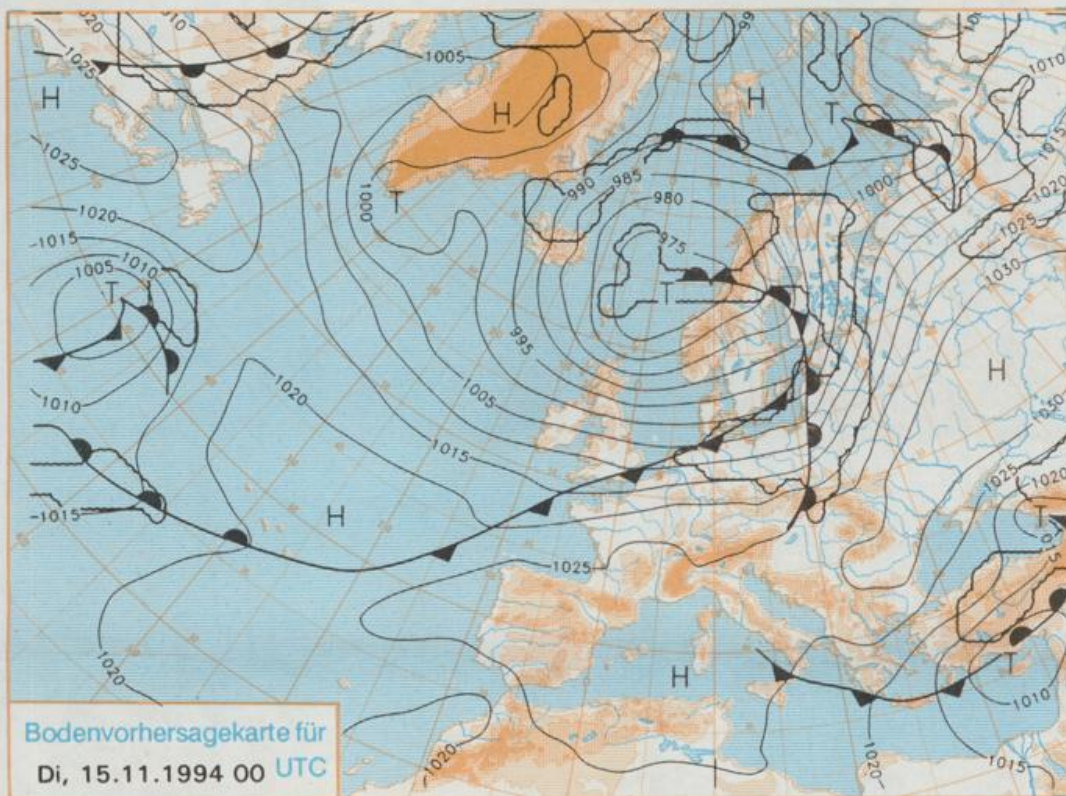
Druck und Verlag: Deutscher Wetterdienst, Zentralamt
Frankfurter Straße 135, 63067 Offenbach am Main
Postanschrift: 63004 (Postfach), Telefon: (089) 80 82-2283
Telex: (089) 4152871, Telefax: (089) 80 62-2484
Postgirokonto Frankfurt: BLZ 500 100 60, KINr. 490 31-806

Schutzgebühr monatlich DM 28,-
einschließlich Versandkosten,
Einzelpreis DM 1.20
zuzüglich Versandkosten

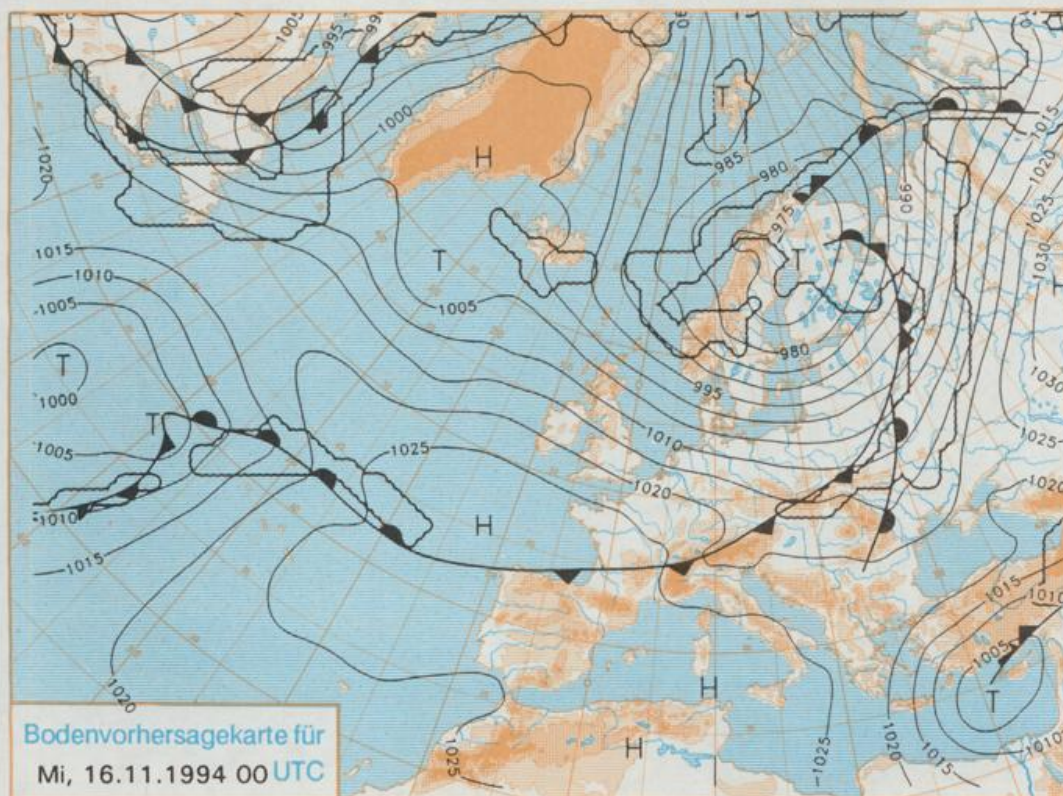
Jahrgang 1994

Sonntag, den 13. November

Nummer 317



Stereographische Projektion 1 : 60 000 000 60°N



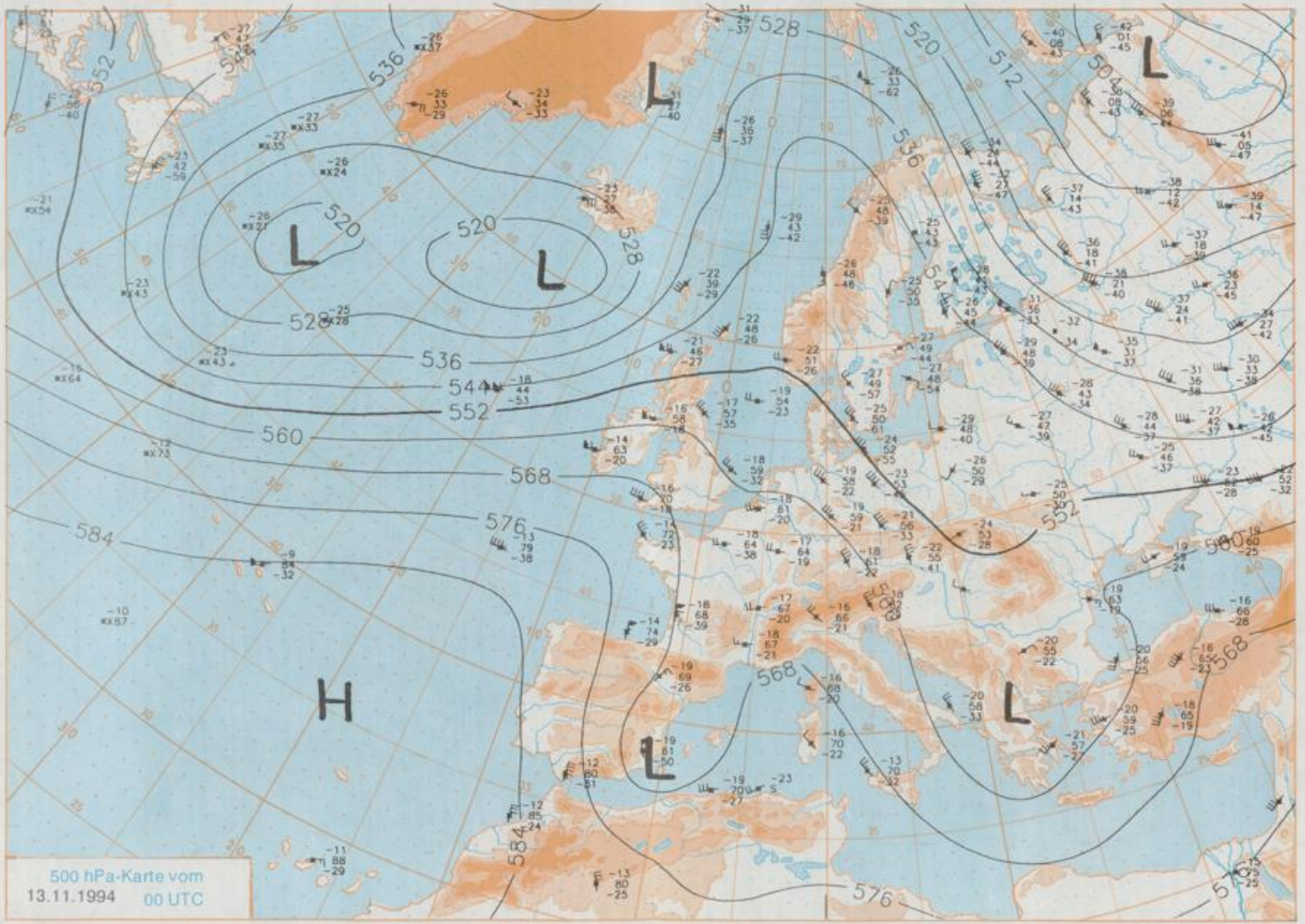
Deutschland-Vorhersage für Dienstag, 15.11.1994

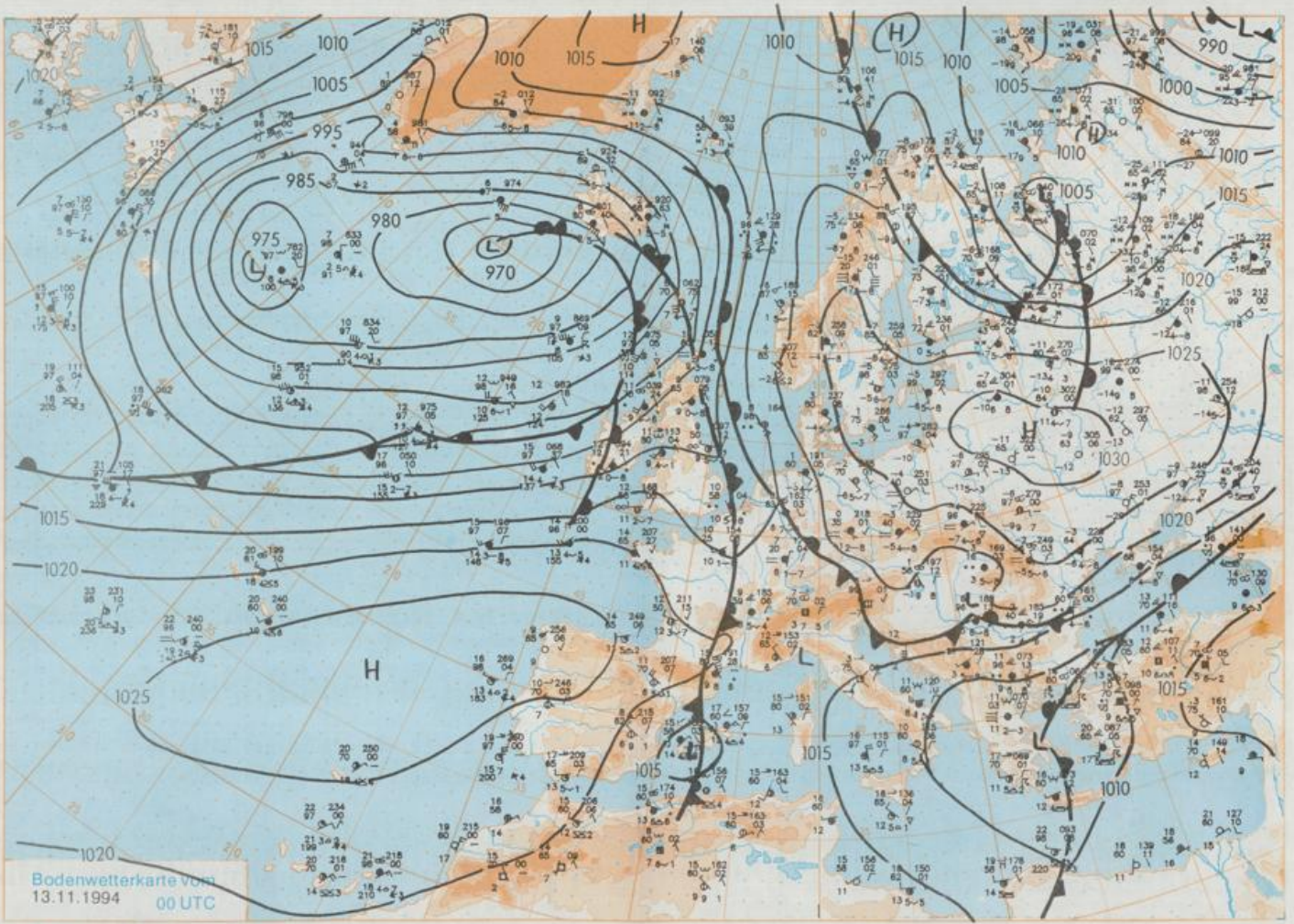
Das bislang für den Nordosten Deutschlands wetterbestimmende Hoch über Westrußland zieht sich weiter ostwärts zurück. So kann die Warmfront des Islandtiefs bis Dienstag 00 UTC Deutschland ostwärts überqueren. Ihr folgt in breitem Strom milde Meeresluft, die auch in den Gebieten östlich der Elbe die kontinentale Kaltluft verdrängt. Die Kaltfront des Tiefs, das im Laufe des Dienstags über Nordskandinavien hinweg zieht, erreicht in der Nacht zu Mittwoch die Alpen. Dahinter strömt etwas kältere Meeresluft nach Deutschland.

Im Norden wechselnde, meist starke Bewölkung und wiederholt Schauer. In der Mitte Deutschlands zunächst bedeckt und Durchzug eines Regenbandes. Nachmittags von Norden her Wolkenauflockerungen. Im Süden heiter bis wolbig, nachmittags Bewölkungsverdichtung und aufkommender Regen. Tiefsttemperaturen 6 bis 10 Grad C. Tageshöchsttemperaturen 9 bis 14 Grad C. Nach Norden hin frischer Südwestwind.

Weitere Aussichten für Mittwoch, 16.11.1994

Wechselhaft mit Schauern, etwas zurückgehende Temperaturen.





Wettermeldungen von Sonntag, dem 13. November 1994 06 UTC

Station	Bar.-höhe (m)	Luftdr. red.(hPa)	Wetter	Wind	Deutschland					Sonne	RR	Schnee	Extremwerte der Lufttemperatur						
					km/h	Temperaturen (Grad C)							Vorl.	24h	höhe	in der Dekade vom 11.11. bis 20.11.			
						Luft	Tau-	Max	Mittel							Min	Nacht	2 m	5 cm
Helgoland	8	1017.9	stark bew.	SE	46	3.0	1.4	6.5	4.3	2.5	2	1	1952	13.6	12.11.1977	-2.6	18.11.1965		
List / Sylt	29	1018.6	stark bew.	SE	41	0.0	-3.4	5.2	3.4	-0.1	1	1.0	1937	13.2	11.11.1977	-4.4	16.11.1965		
Leck	13	1019.6	leicht bew.	ESE	26	-0.6	-3.6	5.1	2.4	-1.0	2	0.6	1974	13.2	11.11.1977	-7.4	20.11.1988		
Husum	37	1020.0	wolkig	ESE	28	-1.0	-3.5	3.9	1.8	-1.0	2	0.0							
Schleswig	48	1020.6	wolkig	ESE	18	-1.1	-4.4	3.9	1.6	-1.1	2	0.7	1947	14.6	11.11.1986	-7.7	16.11.1965		
Kiel	31	1020.7	stark bew.	SE	13	-0.8	-4.4	4.1	1.1	-0.8	1	3.9	1940	15.4	11.11.1986	-6.2	14.11.1983		
Arkona	42	1024.5	stark bew.	SE	21	-0.6	-4.8	4.4	2.1	-1.2	-1	0.3	0.0	1951	13.0	11.11.1986	-7.5	17.11.1965	
Norderney	16	1016.4	Regen	SE	24	1.6	0.5	4.1	2.5	1.2	1	1	1947	13.7	12.11.1977	-4.8	18.11.1965		
Bremerhaven	11	1018.6	stark bew.	ESE	18	0.5	-1.2	4.4	2.2	0.3	0	0.4	1949	16.3	11.11.1986	-5.9	15.11.1968		
Cuxhaven	12	1019.1	stark bew.	SE	33	0.5	-1.4	4.9	2.7	0.4	-0	0.6	1946	16.3	11.11.1986	-5.4	19.11.1965		
Hamburg/Flugh.	16	1020.6	bedeckt	ESE	24	-0.5	-4.5	3.6	1.6	-0.5	0	0.0	1891	16.3	11.11.1986	-11.0	17.11.1919		
Lübeck	15	1021.7	stark bew.	ESE	18	-1.4	-4.7	3.8	0.4	-1.6	-4	2.0	1890	16.0	11.11.1986	-14.3	17.11.1919		
Boltenhagen	17	1022.4	stark bew.	SE	26	-1.2	-4.9	3.4	1.1	-1.3	-1	2.8	1951	15.8	17.11.1986	-7.7	17.11.1965		
Schwerin	68	1022.1	bedeckt	ESE	17	-1.9	-5.7	2.9	0.5	-2.0	-3	1.9	1946	15.4	11.11.1986	-8.3	19.11.1965		
Warnemünde	10	1023.2	wolkig	SE	17	-2.3	-6.0	3.1	0.3	-2.3	3	2.5	1951	14.8	11.11.1986	-9.3	18.11.1965		
Teterow	50	1023.3	leicht bew.	ESE	15	-3.7	-6.1	1.9	-0.9	-3.7	-4	4.9	1947	14.5	11.11.1986	-8.9	18.11.1965		
Barth	7	1023.9	leicht bew.	SE	8	-3.1	-6.7	2.7	0.1	-3.1	-4	1.9							
Greifswald	6	1024.3	stark bew.	SE	9	-2.4	-6.4	2.0	-0.6	-2.9	-4	3.8	1951	15.4	11.11.1986	-9.5	17.11.1965		
Ueckermünde	7	1024.7	bedeckt	SE	4	-2.0	-7.0	0.2	-1.4	-2.7	-3	2.2	1951	14.6	11.11.1977	-11.6	17.11.1965		
Emden	12	1016.5	bedeckt	ESE	24	2.7	1.6	3.8	2.8	1.9	2	3	1947	14.7	19.11.1970	-11.1	16.11.1965		
Oldenburg	20	1018.1	stark bew.	ESE	15	1.8	0.1	3.9	2.2	1.1	1	0.3							
Bremen/Flugh.	5	1018.8	stark bew.	ESE	17	0.9	-1.4	3.2	2.0	0.8	0	0.1	1890	16.6	16.11.1895	-11.7	17.11.1919		
Soi tau	78	1020.0	gef. Regen	ESE	13	-0.8	-2.6	2.1	0.5	-0.8	-1	0.1	0.0	1947	15.7	11.11.1986	-11.1	16.11.1965	
Boizenburg	46	1021.7	bedeckt	ESE	22	-1.6	-4.5	2.8	0.3	-1.6	-2	1.5	1951	15.2	15.11.1974	-8.1	15.11.1965		
Lüchow	18	1021.3	bedeckt	ESE	11	-0.8	-4.1	2.3	0.6	-1.0	-1	0.6	1955	15.5	15.11.1974	-10.0	15.11.1965		
Seehausen/Altm.	23	1022.5	stark bew.	ESE	15	-1.5	-3.9	1.5	0.1	-1.5	-2	1.1							
Marnitz	85	1021.9	bedeckt	ESE	17	-2.5	-5.7	2.2	-0.5	-2.8	-4	X							
Neuruppin	39	1023.3	leicht bew.	E	11	-1.9	-4.4	1.5	0.1	-2.0	-3	0.1							
Neubrandenburg	80	1024.2	bedeckt	ESE	9	-3.3	-6.4	0.4	-1.5	-3.6	-5	3.3							
Angermünde	55	1023.9	bedeckt	SE	5	-2.4	-5.3	0.2	-1.0	-2.7	-5		1951	15.1	11.11.1977	-10.8	17.11.1965		
Lingen	26	1015.5	stark bew.	SE	9	4.6	3.0	3.3	3.1	2.9	3	0.2	1951	16.7	15.11.1986	-8.1	16.11.1965		
Münst.-Osn./Flugh.	53	1016.7	stark bew.	ESE	9	5.1	4.2	4.1	4.0	4.1	4	3							
Osnabrück	97	1017.3	stark bew.	ESE	9	4.3	3.4	3.1	3.0	3.1	3	2	1952	17.0	15.11.1986	-6.8	14.11.1983		
Diepholz	43	1017.6	stark bew.	ESE	11	2.5	1.9	2.9	2.1	1.9	2	0.0	1952	17.1	15.11.1986	-14.0	17.11.1952		
Bad Salzuflen	139	1017.4	wolkig	S	8	4.0	2.2	2.7	2.4	2.6	3	0.4	1935	18.1	15.11.1986	-7.4	17.11.1952		
Hannover/Flugh.	59	1018.9	bedeckt	E	15	1.0	-1.5	2.1	1.6	1.0	1	0.1	1936	18.0	13.11.1938	-11.1	17.11.1952		
Braunschweig	68	1020.3	Regen	ESE	13	-0.1	-1.4	1.6	1.0	-0.1	-0	0.4	1891	16.9	16.11.1895	-16.3	17.11.1919		
Gardelegen	48	1021.3	bedeckt	ESE	11	-1.0	-3.9	2.4	0.0	-1.3	-2	0.8							
Magdeburg	85	1021.5	bedeckt	SE	5	-0.6	-3.8	1.5	0.2	-0.7	-1	1	1947	16.5	11.11.1977	-11.0	17.11.1952		
Potsdam	100	1023.1	stark bew.	ESE	13	-2.0	-5.5	1.8	-0.7	-2.2	-4	2.8	1893	16.5	16.11.1895	-12.0	18.11.1919		
Berlin-Temp.	49	1023.3	stark bew.	ESE	11	-1.8	-5.5	1.7	-0.7	-2.0	-4	3.0	1876	16.3	11.11.1977	-13.5	18.11.1919		
Lindenberg	104	1023.1	stark bew.	ESE	8	-2.1	-5.7	0.0	-1.1	-2.4	-3		1947	15.7	12.11.1969	-10.4	18.11.1965		
Manschnow	16	1023.4	stark bew.	ESE	9	-1.5	-5.2	1.0	-0.8	-1.7	-3								
Düsseldorf/Flugh.	41	1016.3	Sprühregen	SE	18	8.1	7.0	11.7	10.1	8.0	8	3	1969	16.9	20.11.1981	-8.1	15.11.1983		
Bocholt	24	1015.7	Regen	SSE	11	7.9	7.2	7.9	6.9	6.3	6	2	1947	16.2	13.11.1986	-7.6	15.11.1983		
Essen	161	1016.4	Regen	SE	15	7.6	6.8	10.8	9.2	7.4	7	4	1935	17.4	13.11.1938	-6.7	16.11.1965		
Luedenscheid	392	1017.1	Regen	ESE	5	5.6	4.6	7.7	6.5	5.6	5	2							
Kahler Asten	859	-	Regen	S	11	2.3	2.3	3.1	1.8	1.8	2	2	1955	13.1	18.11.1967	-11.7	16.11.1965		
Bad Lippspringe	158	1017.5	stark bew.	still	4.9	3.2	2.7	2.8	2.6	2.2	2	2	1951	17.5	15.11.1986	-8.1	16.11.1965		
Kassel	233	1018.6	Regen	SSW	11	3.4	3.0	2.6	2.3	2.1	2	0.6	1951	16.4	15.11.1974	-8.6	15.11.1983		
Göttingen	171	1019.6	stark bew.	E	15	1.9	0.6	2.2	1.6	1.5	2	0.3	1947	16.5	15.11.1974	-9.6	17.11.1952		
Leinefelde	356	1020.3	gef. Sprüher	ESE	9	-0.2	-0.5	0.2	-0.3	-0.4	-1	0.2	1957	15.0	11.11.1977	-11.3	20.11.1971		
Braunlage	610	1019.7	Nebel	SW	4	0.1	-0.3	-2.3	-2.5	-2.6	-2	0.4	1936	15.5	20.11.1959	-12.2	15.11.1965		
Brocken	1153	-	stark bew.	WSW	2	1.8	1.6	2.6	0.8	1.1	-2	3.5	0.0	1951	12.9	20.11.1959	-13.6	15.11.1968	
Artern	166	1021.2	Sprühregen	ENE	8	-0.4	-2.3	1.4	0.7	-0.4	-0	0.0	1954	15.7	15.11.1974	-10.2	17.11.1965		
Leipzig/Flugh.	149	1021.3	bedeckt	E	11	-0.5	-2.8	1.5	0.2	-1.6	-2		1951	16.7	12.11.1977	-9.6	17.11.1965		
Wittenberg	106	1021.9	bedeckt	E	11	-1.6	-4.7	0.9	-0.7	-1.8	-3	0.4	1951	15.6	12.11.1969	-8.9	20.11.1993		
Oschatz	152	1021.6	bedeckt	E	9	-0.6	-2.2	1.6	0.2	-0.8	-2								
Dresden/Flugh.	230	1021.8	bedeckt	ESE	9	-0.1	-2.9	1.0	-0.4	-1.2	-3		1917	17.9	12.11.1969	-9.8	20.11.1971		
Doberlug-Kir.	100	1022.4	bedeckt	E	13	-1.0	-4.2	2.1	-0.1	-1.7	-3	1.9	1951	16.1	17.11.1986	-11.0	14.11.1983		
Cottbus	70	1023.3	wolkig	SE	4	-1.4	-5.4	1.1	-0.1	-2.4	-5		1951	16.8	12.11.1969	-10.4	14.11.1983		
Görlitz	238	1022.9	bedeckt	E	15	-2.5	-6.0	-0.4	-1.4	-2.5	-3		1951	15.9	11.11.1977	-10.5	14.11.1983		
Aachen	205	1015.4	Regen	S	5	8.5	8.4	13.2	10.7	8.5	8	0.1	1	1891	18.5	16.11.1895	-8.4	20.11.1909	
Nürburg	629	1016.8	Regen	SSE	9	5.6	5.6	8.6	6.2	5.0	6	3	1947	14.5	14.11.1948	-10.1	20.11.1971		
Köln-Bonn/Flugh.	100	1017.0	Regen	ESE	11	7.1	6.0	11.4	9.2	7.1	7	0.2	3	1957	16.9	15.11.1986	-10.4	16.11.1965	
Bendorf	129	1017.5	Regen	E	8	7.1	7.1	10.0	8.4	6.9	7	0.1	2	1951	18.0	11.11.1963	-7.9	16.11.1965	
Bad Marienberg	555	1017.8	Regen	SE	9	4.3	4.1	5.4	4.6	4.0	4	4	1963	13.5	13.11.1989	-10.1	16.11.1965		
Giessen	195	1018.6	Regen	E	4	5.8	5.4	4.6	4.4	4.1	4	2	1939	15.3	11.11.1963	-12.1	16.11.1965		
Bad Hersfeld	225	1019.5	Regen	NNE	2	3.2													