

# Wetterkarte

ISSN 0936-5818

D 7311 A

Amtsblatt des Deutschen Wetterdienstes

Erscheint täglich  
Nur Postbezug

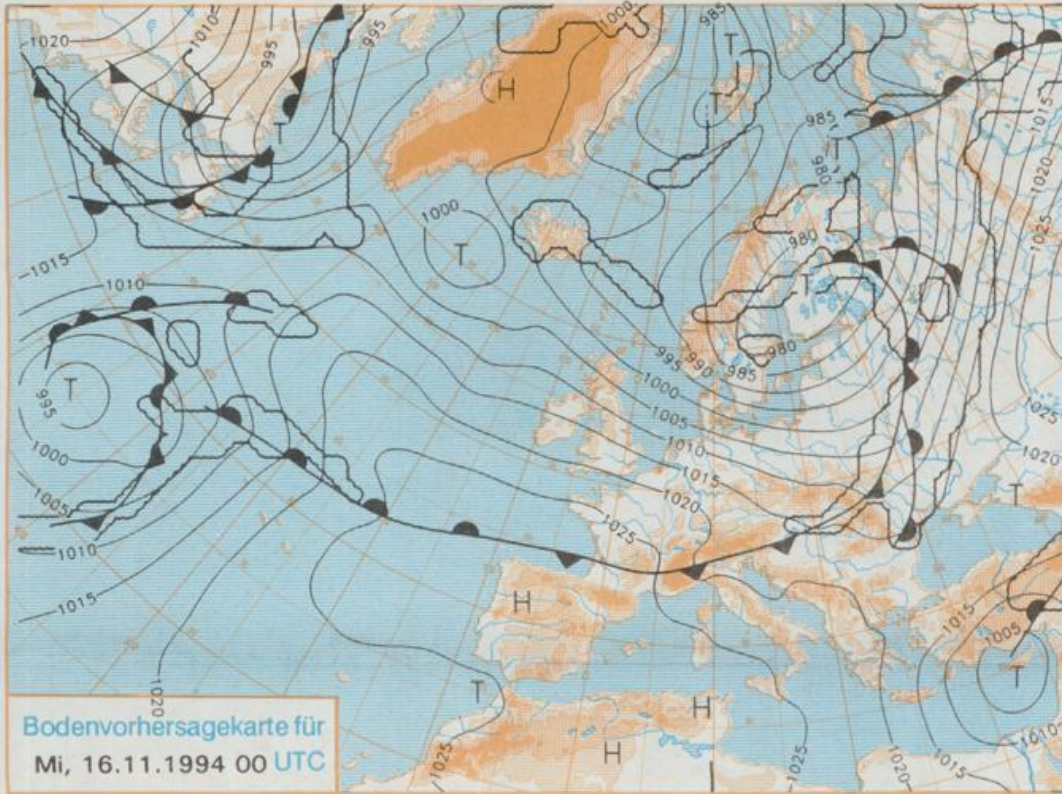
Druck und Verlag: Deutscher Wetterdienst, Zentralamt  
Frankfurter Straße 135, 63087 Offenbach am Main  
Postanschrift: 63004 (Postfach), Telefon: (069) 80 62-2283  
Telefax: (069) 4152871, Telefax: (069) 80 62-2484  
Postgirokonto Frankfurt: BLZ 500 100 60, KINr. 490 31-606

Schutzgebühr monatlich DM 26,-  
einschließlich Versandkosten,  
Einzelpreis DM 1.20  
zuzüglich Versandkosten

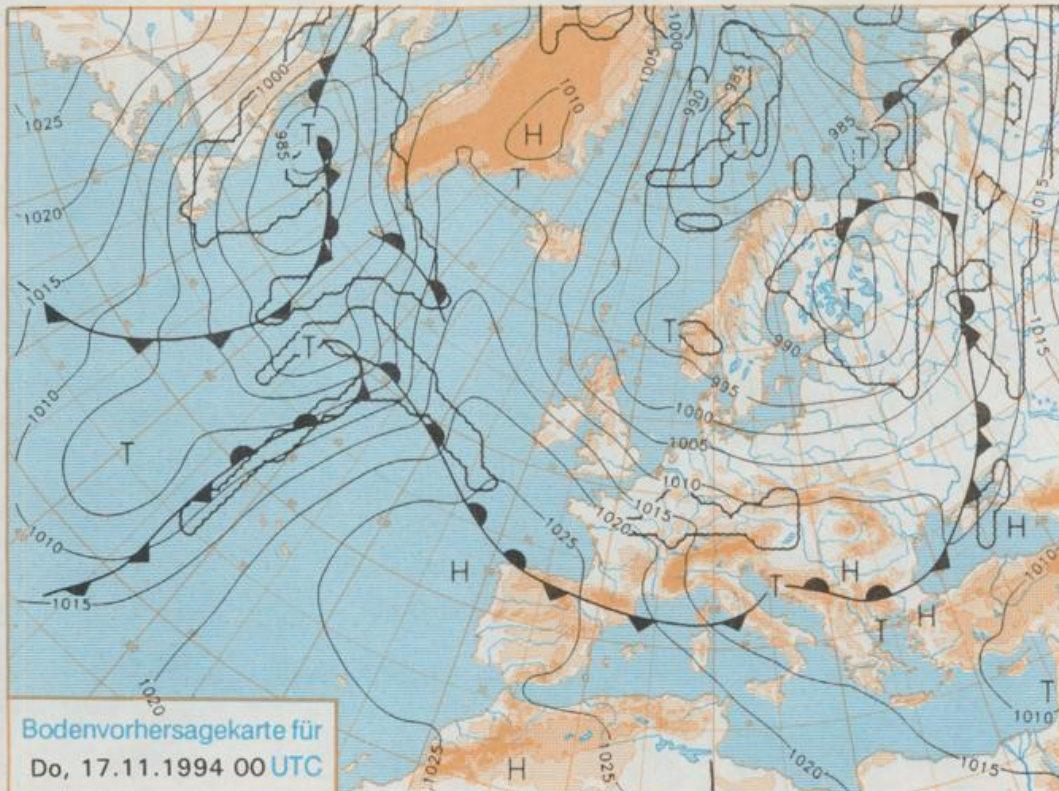
Jahrgang 1994

Montag, den 14. November

Nummer 318



Stereographische Projektion 1 : 60 000 000 60°N



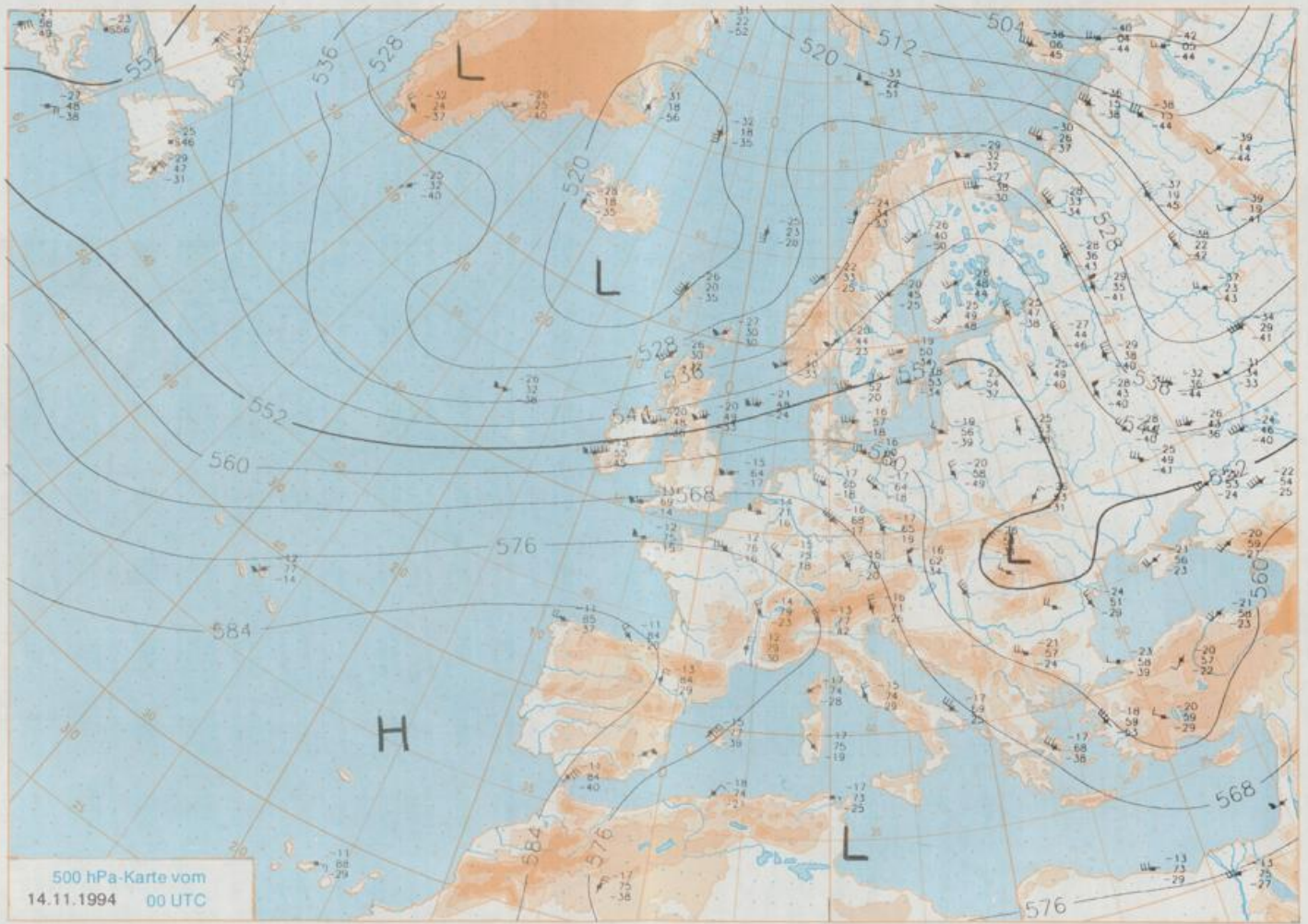
## Deutschland-Vorhersage für Mittwoch, 16.11.1994

Das am Montag früh zwischen Großbritannien und Island liegende Sturmtief verlagert sich bis Mittwoch 00 UTC nach Finnland. Auf seiner Rückseite wird mit einer kräftigen westlichen Strömung Meeresluft polaren Ursprungs nach Mitteleuropa geführt.

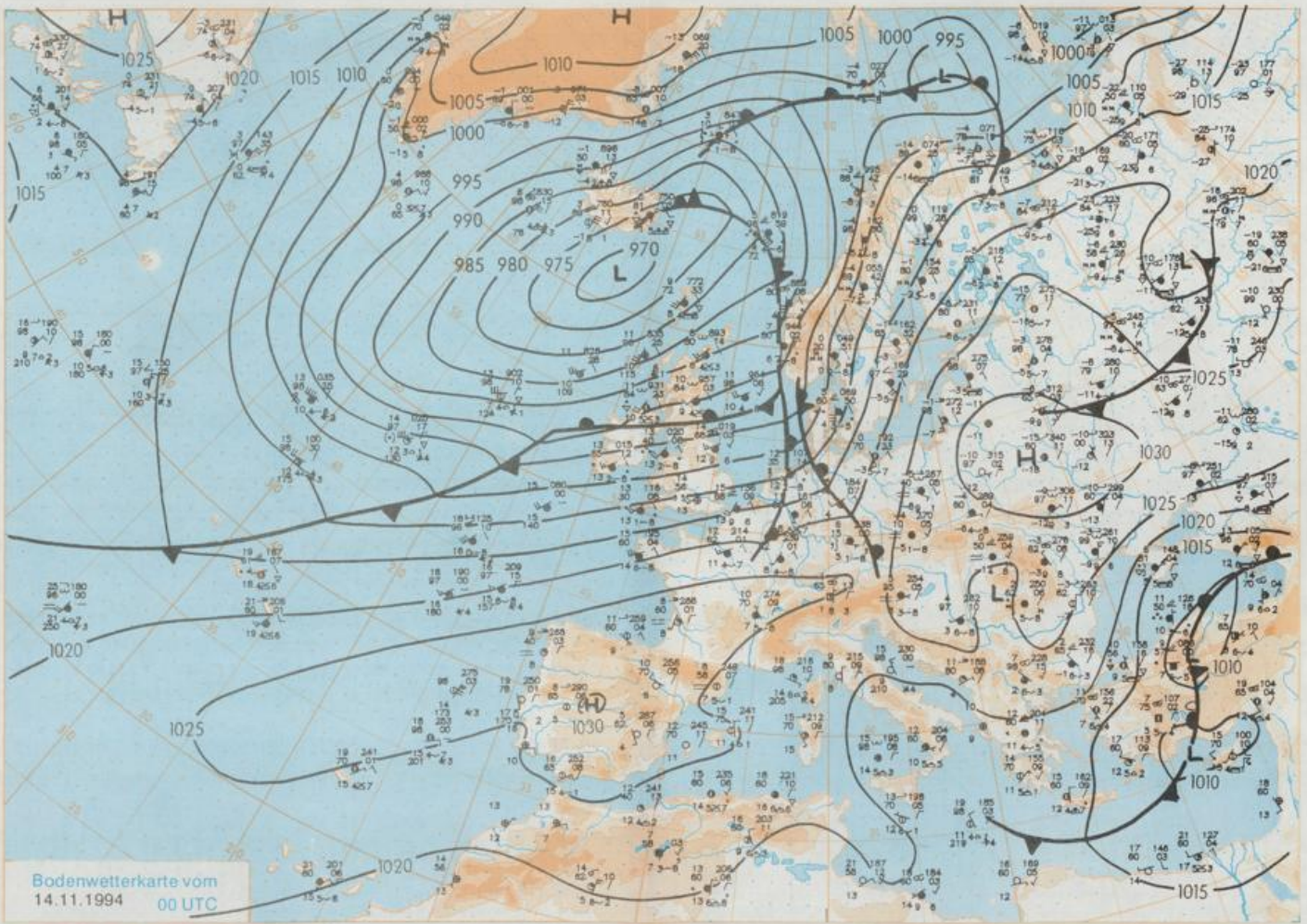
Wechselnde Bewölkung mit Regenschauern, an der Küste auch Graupelschauer oder kurze Gewitter. In der zweiten Tageshälfte im Westen Bewölkungsverdichtung und nachfolgend Regen. Frühtemperaturen 4 bis 8 Grad C. Tageshöchsttemperaturen 7 bis 12 Grad C. Im Süden schwacher bis mäßiger, sonst frischer bis starker Wind um West. An der Küste stürmische Böen.

## Weitere Aussichten für Donnerstag, 17.11.1994

Wechselnde Bewölkung mit Regen- oder Graupelschauern, im höheren Bergland auch Schneeschauer. Kühler.



Stereographische Projektion 1:30 000 000 60°N



Stereographische Projektion 1 : 30000000 60°N

Wettermeldungen von Montag, dem 14. November 1994 06 UTC

Deutschland

Station	Bar.- höhe (m)	Luftdr. red.NN (hPa)	Wetter	Wind	Temperaturen (Grad C)							Sonne Vort. Std.	RR 24h mm	Schnee höhe cm	Extremwerte der Lufttemperatur in der Dekade vom 11.11. bis 20.11.				
					km/h	Luft 2 m	Tau- punkt	Max Vortag	Mittel Mittag	Min 2 m	Nacht 5 cm				seit	Tmax Datum	Tmin Datum	Tmax Datum	Tmin Datum
Helgoland	8	1005.8	Sprühregen	SW	50	11.6	11.6	7.9	7.2	7.5	7			1952	13.6	12.11.1977	-2.6	18.11.1965	
List / Sylt	29	1003.3	Regen	SW	42	10.6	9.8	2.9	2.7	2.9	5			1937	13.2	11.11.1977	-4.4	16.11.1965	
Leck	13	1005.0	Sprühregen	SW	39	10.9	10.1	2.4	2.7	2.3	2			1974	13.2	11.11.1977	-7.4	20.11.1988	
Husum	37	1005.9	Regen	SSW	39	10.8	10.4	2.3	2.4	2.2	2								
Schleswig	48	1006.1	Sprühregen	SW	28	11.4	10.9	1.9	1.6	1.9	2			1947	14.6	11.11.1986	-7.7	16.11.1965	
Kiel	31	1006.6	Regen	SW	21	11.0	10.0	2.4	1.8	2.4	2			1940	15.4	11.11.1986	-6.2	14.11.1983	
Arkona	42	1009.6	Regen	S	46	3.6	2.9	1.5	0.6	0.4	-1	0.7		1951	13.0	11.11.1986	-7.5	17.11.1965	
Norderney	16	1007.0	Regen	SSW	28	11.1	10.5	7.7	6.6	7.7	8			1947	13.7	12.11.1977	-4.8	18.11.1965	
Bremerhaven	11	1008.5	Regen	SW	35	11.9	10.5	5.4	5.3	5.4	8			1949	16.3	11.11.1986	-5.9	15.11.1968	
Cuxhaven	12	1007.4	Regen	WSW	33	11.9	11.2	4.3	4.4	6.9	6	0.4		1946	16.3	11.11.1986	-5.4	19.11.1965	
Hamburg/Flugh.	16	1009.1	Regen	SW	28	11.2	10.2	3.3	2.5	3.2	4			1891	16.3	11.11.1986	-11.0	17.11.1919	
Lübeck	15	1009.4	Sprühregen	SW	21	10.0	9.4	2.6	1.4	2.3	2			1890	16.0	11.11.1986	-14.3	17.11.1919	
Boltenhagen	17	1008.6	Sprühregen	SSW	33	7.9	6.9	1.9	0.9	1.3	1	0.1		1951	15.8	17.11.1986	-7.7	17.11.1965	
Schwerin	68	1010.0	Regen	SSW	22	7.4	6.7	1.9	0.7	0.9	1	2.6		1946	15.4	11.11.1986	-8.3	19.11.1965	
Warnemünde	10	1008.9	Regen	S	24	6.2	5.2	1.3	0.2	0.3	-1	3.1		1951	14.8	11.11.1986	-9.3	18.11.1965	
Teterow	50	1010.7	Regen	S	41	4.0	3.5	1.2	-0.6	-0.7	-2	2.0		1947	14.5	11.11.1986	-8.9	18.11.1965	
Barth	7	1009.3	Regen	S	15	3.7	2.9	0.9	-0.9	-0.8	-1	4.7							
Greifswald	6	1010.9	Regen	S	26	1.7	0.8	1.5	-0.7	-1.1	-3	3.6		1951	15.4	11.11.1986	-9.5	17.11.1965	
Ueckermünde	7	1013.7	gef. Regen	S	22	0.5	-1.0	1.9	-0.8	-1.6	-3	5.2		1951	14.6	11.11.1977	-11.6	17.11.1965	
Erden	12	1007.8	Regen	SW	39	11.7	10.8	8.6	7.3	8.5	8			1947	14.7	19.11.1970	-11.1	16.11.1965	
Oldenburg	20	1008.7	Regen	SSW	26	12.4	11.0	8.0	6.8	7.7	10	0.1							
Bremen/Flugh.	5	1010.0	Regen	SW	31	12.0	10.5	5.7	6.1	5.6	5	0.1		1890	16.6	16.11.1895	-11.7	17.11.1919	
Soitze	78	1011.0	Regen	SW	21	10.8	9.9	3.8	3.2	3.7	3			1947	15.7	11.11.1986	-11.1	16.11.1965	
Boizenburg	46	1010.5	Sprühregen	SSW	21	9.8	9.8	2.2	1.3	1.9	2			1951	15.2	15.11.1974	-8.1	15.11.1965	
Lüchow	18	1011.4	Regen	S	11	8.0	7.7	2.6	1.7	2.1	2	1.1		1955	15.5	15.11.1974	-10.0	15.11.1965	
Seehausen/Altm.	23	1012.7	bedeckt	S	15	7.2	7.2	2.4	1.0	1.3	1	1.5							
Marnitz	85	1010.7	stark bew.	S	17	6.9	5.9	1.5	0.1	0.5	0	X							
Neuruppin	39	1014.0	Regen	S	21	5.2	4.7	2.1	0.6	0.0	-1	1.9							
Neubrandenburg	80	1013.0	Regen	S	33	2.5	1.9	1.1	-1.1	-1.0	-2	1.1							
Angermünde	55	1015.2	gef. Regen	S	17	0.3	-0.3	2.0	-1.2	-2.1	-4	4.2	0.5	1951	15.1	11.11.1977	-10.8	17.11.1965	
Lingen	26	1009.9	Sprühregen	SSW	24	11.7	10.3	9.7	8.9	9.6	9	0.1	0.4	1951	16.7	15.11.1986	-8.1	16.11.1965	
Münst.-Osn./Flugh.	53	1012.6	stark bew.	SW	28	12.5	9.6	9.4	9.1	9.4	10	0.8	0.4	1952	17.0	15.11.1986	-6.8	14.11.1983	
Osnabrück	97	1012.3	Sprühregen	SW	26	11.2	10.2	9.8	8.8	9.5	9	1.9	0.6	1952	17.1	15.11.1986	-10.4	17.11.1952	
Diepholz	43	1011.3	Regen	SW	31	11.6	10.7	8.9	7.6	8.3	7	0.8	0.4	1935	18.1	15.11.1986	-7.4	17.11.1952	
Bad Salzuflen	139	1012.9	Sprühregen	SW	21	11.8	8.9	9.0	8.0	8.3	7	1.7	0.2	1936	18.0	13.11.1938	-11.1	17.11.1952	
Hannover/Flugh.	59	1011.6	stark bew.	SW	26	12.5	8.9	6.2	5.4	6.3	6	0.4	0.0	1891	16.9	16.11.1895	-16.3	17.11.1919	
Braunschweig	88	1012.8	stark bew.	SW	18	11.0	8.6	4.6	3.6	3.2	4								
Gardelegen	48	1012.7	bedeckt	S	15	8.6	8.0	3.3	1.7	1.1	1	0.9		1947	16.5	11.11.1977	-11.0	17.11.1952	
Magdeburg	85	1013.8	bedeckt	S	15	9.6	8.0	3.5	1.7	1.6	1	0.5		1893	16.5	16.11.1895	-12.0	18.11.1919	
Potsdam	100	1015.1	Regen	S	18	5.8	5.3	1.4	0.1	0.0	0	0.6	2	1876	16.3	11.11.1977	-13.5	18.11.1919	
Berlin-Temp.	49	1015.2	Regen	SSE	11	4.2	3.8	1.4	-0.2	0.0	-0	0.5	1	1947	15.7	12.11.1969	-10.4	18.11.1965	
Lindenberg	104	1016.6	Regen	SSE	15	2.1	1.3	1.4	-1.3	-2.1	-3	2.2	0.8						
Manschnow	16	1016.3	Regen	SSE	18	0.8	0.0	1.7	-1.2	-2.5	-5	3.9	1						
Düsseldorf/Flugh.	41	1015.0	stark bew.	SSW	28	12.6	9.8	11.9	10.7	9.9	8		0.3	1969	16.9	20.11.1981	-8.1	15.11.1983	
Buchholt	24	1012.5	bedeckt	SSW	30	12.7	10.7	11.5	10.5	10.9	10		0.0	1947	16.2	13.11.1986	-7.6	15.11.1983	
Essen	161	1014.6	bedeckt	S	24	11.3	9.0	10.7	9.6	10.3	9		0.1	1935	17.4	13.11.1938	-6.7	16.11.1965	
Luedenscheid	392	1015.3	stark bew.	SW	22	9.3	7.9	8.2	7.6	8.2	7		0.3						
Kahler Asten	859	-	in Wolken	SW	31	6.6	6.6	5.1	4.3	4.8	5		2	1955	15.1	18.11.1967	-11.7	16.11.1965	
Bad Lippspringe	158	1014.1	stark bew.	SW	13	11.8	8.7	10.1	8.3	8.6	7	1.5	0.5	1951	17.5	15.11.1986	-8.1	16.11.1965	
Kassel	233	1015.7	bedeckt	SSW	22	9.3	8.2	7.1	6.5	7.1	8		0.9	1951	16.4	15.11.1974	-8.6	15.11.1983	
Göttingen	171	1015.3	bedeckt	SSW	18	10.9	8.0	7.2	6.1	6.7	6		0.0	1947	16.5	15.11.1974	-9.6	17.11.1952	
Leinefelde	356	1015.6	stark bew.	SW	26	9.1	7.5	3.3	3.5	3.1	3		0.0	1957	15.0	11.11.1977	-11.3	20.11.1971	
Braunlage	610	1014.9	bedeckt	SW	24	7.2	6.8	3.1	2.4	2.7	3		0.5	1936	15.5	20.11.1959	-12.2	15.11.1965	
Brocken	1153	-	in Wolken	SW	65	4.4	4.4	2.3	1.8	1.4	3	0.4		1951	12.9	20.11.1959	-13.6	15.11.1968	
Artern	166	1016.2	stark bew.	WSW	31	10.2	6.6	3.9	2.9	3.6	3		0.0	1954	15.7	15.11.1974	-10.2	17.11.1965	
Leipzig/Flugh.	149	1016.4	Regen	SSW	18	8.9	7.2	3.3	2.7	2.0	3		0.4	1951	16.7	12.11.1977	-9.6	17.11.1965	
Wittenberg	106	1015.6	Regen	SSW	15	8.4	7.0	2.1	0.9	1.0	-0		1	1951	15.6	12.11.1969	-8.9	20.11.1993	
Oschatz	152	1016.4	Regen	SSW	26	10.2	7.6	3.7	0.4	-0.6	-3	0.1	0.0	1917	17.9	12.11.1969	-9.8	20.11.1971	
Dresden/Flugh.	230	1018.2	stark bew.	S	15	5.5	2.7	2.7	1.2	1.1	-1		0.6	1951	16.1	17.11.1986	-11.0	14.11.1983	
Doberlug-Kir.	100	1016.9	Regen	S	15	6.0	4.9	2.2	-0.2	-1.1	-5	0.4	0.1	1951	16.8	12.11.1969	-10.4	14.11.1983	
Cottbus	70	1017.5	Regen	S	9	5.3	3.0	2.6	-0.4	-1.9	-3	0.8	0.1	1951	15.9	11.11.1977	-10.5	14.11.1983	
Görlitz	238	1019.5	bedeckt	S	33	3.5	1.4	1.2	0.1	-1.3	-2	0.3	0.2	1951	15.9	11.11.1977	-10.5	14.11.1983	
Aachen	205	1015.2	stark bew.	SW	28	11.8	10.3	12.6	11.0	10.7	10	0.3	0.1	1891	18.5	16.11.1895	-8.4	20.11.1909	
Nürnberg	629	1017.3	bedeckt	SSW	31	7.9	7.7	8.2	7.0	6.2	7		0.2	1947	14.5	14.11.1948	-10.1	20.11.1971	
Köln-Bonn/Flugh.	100	1016.3	stark bew.	S	13	11.5	8.6	10.7	9.6	9.3	8		0.0	1957	16.9	15.11.1986	-10.4	16.11.1965	
Bendorf	129	10																	