

Erscheint täglich
Nur Postbezug

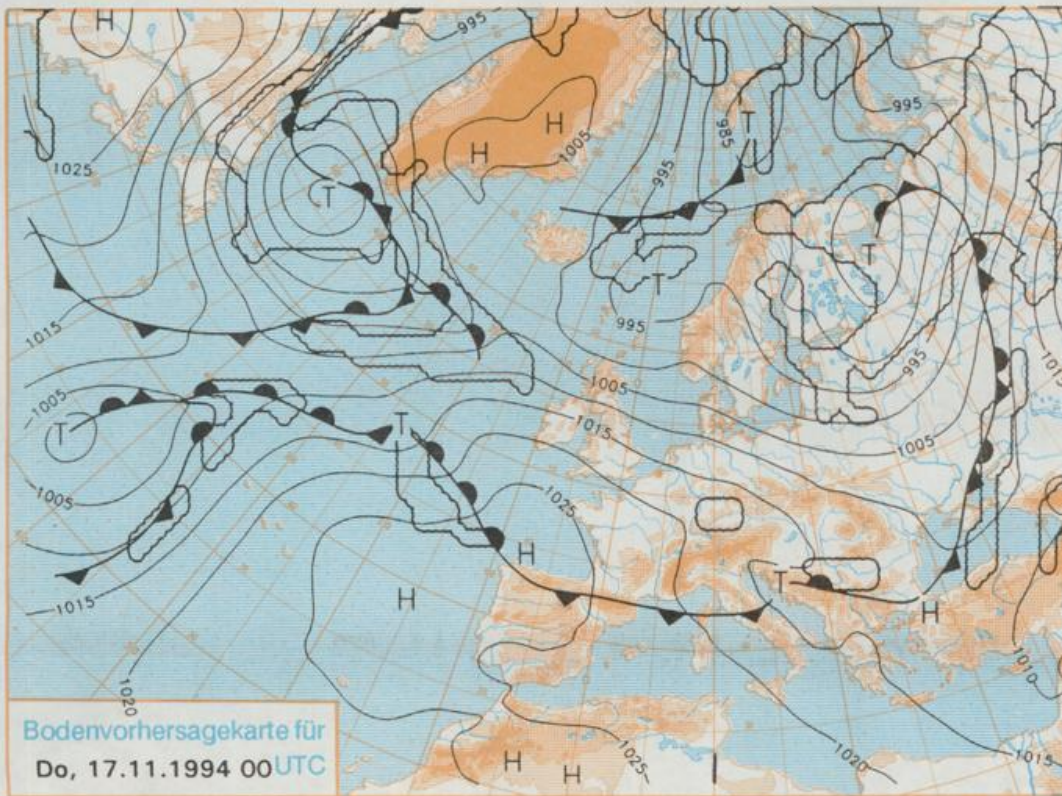
Druck und Verlag: Deutscher Wetterdienst, Zentralamt
Frankfurter Straße 135, 63067 Offenbach am Main
Postanschrift: 63004 (Postfach), Telefon: (069) 80 62-2283
Telex: (069) 4152871, Telefax: (069) 80 62-2484
Postgirokonto Frankfurt: BLZ 500 100 60, KINr. 490 31-606

Schutzgebühr monatlich DM 26,-
einschließlich Versandkosten,
Einzelpreis DM 1.20
zuzüglich Versandkosten

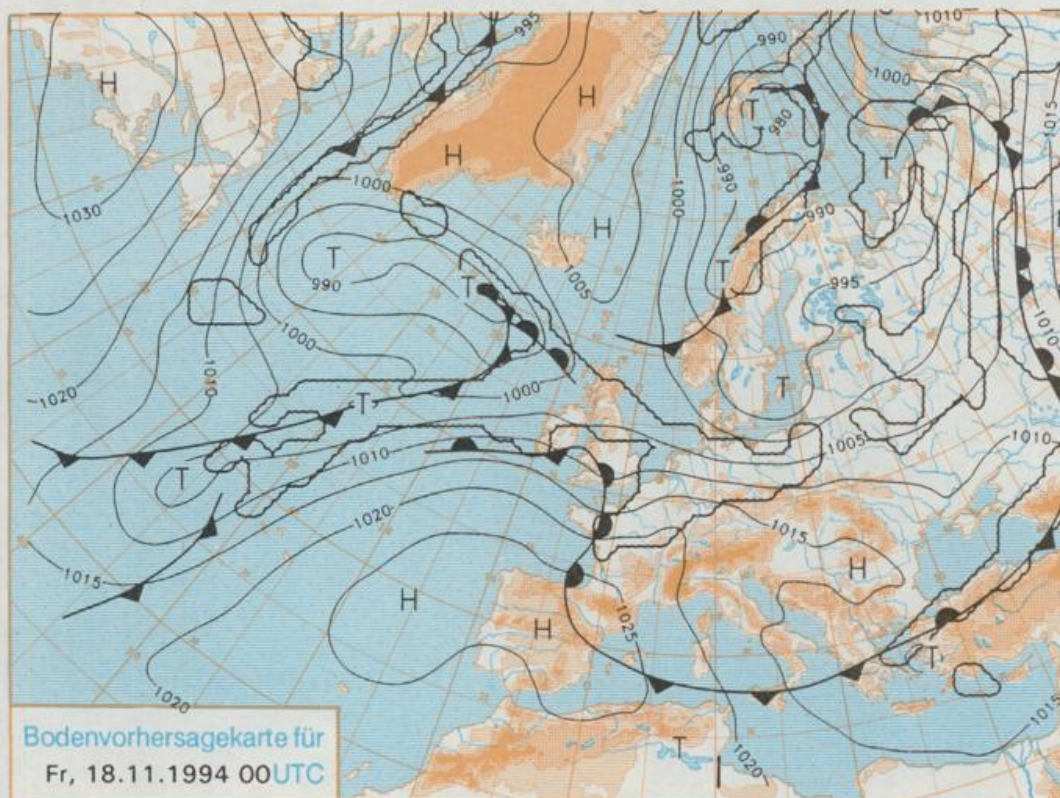
Jahrgang 1994

Dienstag, den 15. November

Nummer 319



Stereographische Projektion 1 : 60 000 000 60°N



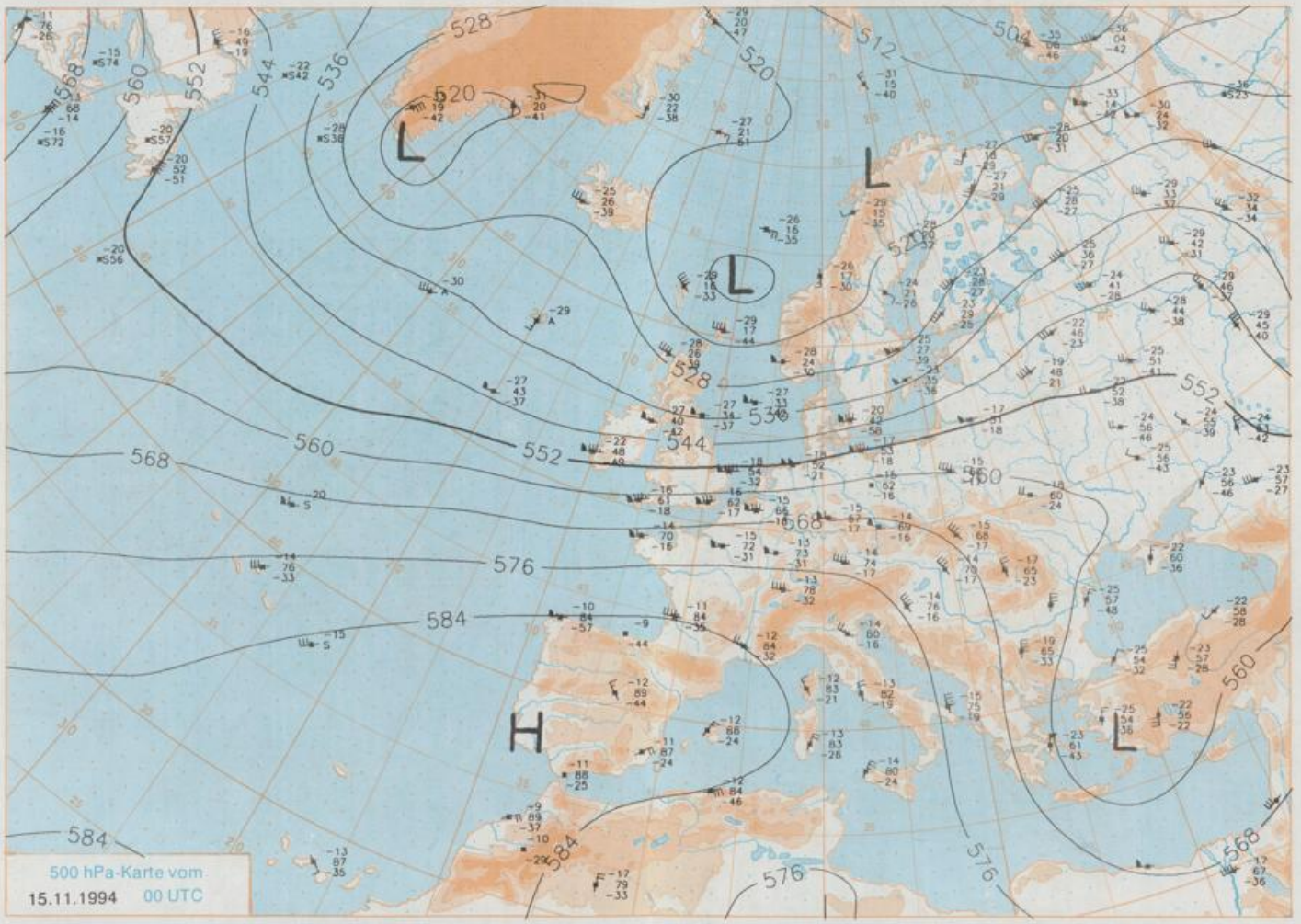
Deutschland-Vorhersage für Donnerstag, 17.11.1994

Die am Dienstag 00 UTC quer über Deutschland hinweg verlaufende Kaltfront zieht im Tagesverlauf in Richtung Alpen. Auf ihrer Rückseite wird mit einer kräftigen westlichen Strömung wieder Meeresluft nach Deutschland geführt, die uns unbeständiges, aber noch relativ mildes Novemberwetter beschert. Am Donnerstag abend und in der darauffolgenden Nacht greift dann von Nordwesten her das Regengebiet einer Warmfront auf Deutschland über.

Starke, vorübergehend auch auflockernde Bewölkung und einzelne Schauer. Nachmittags und abends im Nordwesten und Norden aufkommender Regen. Tiefsttemperaturen 4 bis 9 Grad C. Höchstwerte 6 bis 11 Grad C. Mäßiger, im Norden und der Mitte im Tagesverlauf auffrischender Südwest- bis Westwind.

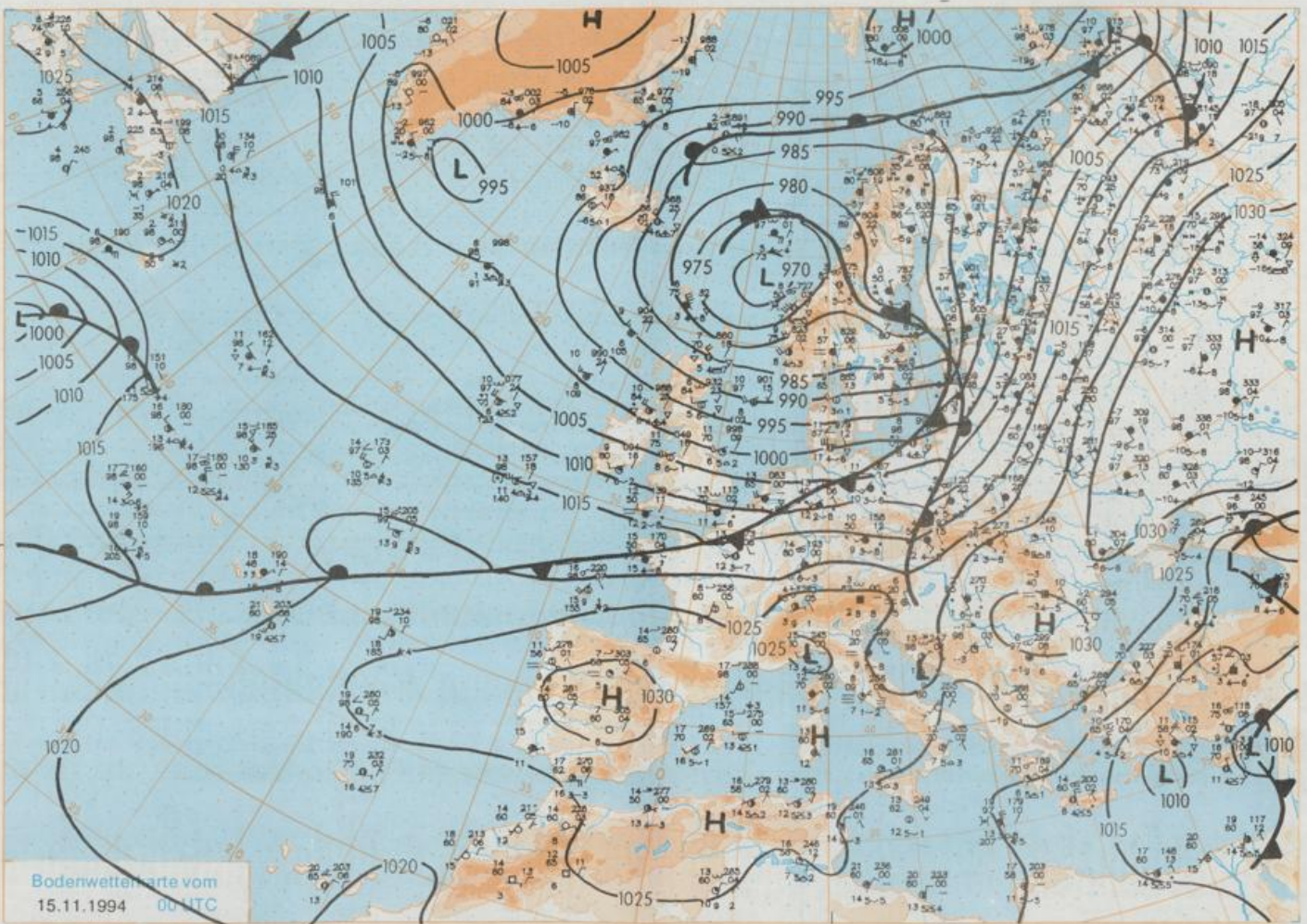
Weitere Aussichten für
Freitag, 18.11.1994

Regnerisch und mild.



500 hPa-Karte vom
15.11.1994 00 UTC

Stereographische Projektion 1 : 30 000 000 60°N



Stereographische Projektion 1 : 30 000 000 60°N

Wettermeldungen von Dienstag, dem 15. November 1994 06 UTC

Deutschland

Station	Bar.-höhe (m)	Luftdr. red.NN (hPa)	Wetter	Wind km/h	Temperaturen (Grad C)					Sonne Vort. Std.	RR 24h mm	Schnee höhe cm	Extremwerte der Lufttemperatur in der Dekade vom 11. bis 20.11.				
					Luft 2 m	Tau-punkt	Max Vortag	Mittel 2 m	Min 5 cm				Nacht	seit Tmax Datum	Tmin Datum	Datum	
Helgoland	8	1000.1	leicht bew.	WSW 50	11.7	9.3	12.1	12.0	11.7	11	8		1952	13.6	12.11.1977	-2.6	18.11.1965
List / Sylt	29	996.1	stark bew.	W 42	10.4	7.9	11.9	11.2	10.1	9	6		1937	13.2	11.11.1977	-4.4	16.11.1965
Leck	13	997.8	leicht bew.	W 35	10.7	7.7	12.0	11.2	10.2	9	11		1974	13.2	11.11.1977	-7.4	20.11.1988
Husum	37	999.0	stark bew.	WSW 39	10.3	8.2	12.5	11.6	10.3	10	16						
Schleswig	48	998.7	wolkig	WSW 30	10.9	8.6	12.5	12.0	10.7	10	18		1947	14.6	11.11.1986	-7.7	16.11.1965
Kiel	31	998.7	stark bew.	WSW 28	11.3	7.9	13.4	12.7	11.3	11	18		1940	15.4	11.11.1986	-6.2	14.11.1983
Arkona	42	997.3	leicht bew.	WSW 57	10.6	8.3	11.5	9.2	10.2	9	8		1951	13.0	11.11.1986	-7.5	17.11.1965
Norderney	16	1002.2	wolkig	WSW 33	11.3	8.6	12.4	11.8	11.3	11	12		1947	13.7	12.11.1977	-4.8	18.11.1965
Bremerhaven	11	1002.6	stark bew.	W 35	12.3	8.6	13.9	12.9	12.4	11	7		1949	16.3	11.11.1986	-5.9	15.11.1968
Cuxhaven	12	1001.3	stark bew.	W 35	11.5	8.3	13.5	13.1	11.5	10	12		1946	16.3	11.11.1986	-5.4	19.11.1965
Hamburg/Flugh.	16	1002.0	stark bew.	WSW 24	12.5	8.5	13.4	13.2	12.2	11	11		1891	16.3	11.11.1986	-11.0	17.11.1919
Lübeck	15	1001.1	wolkig	W 24	12.2	9.3	13.1	12.8	12.2	10	11		1890	16.0	11.11.1986	-14.3	17.11.1919
Boitenhagen	17	999.9	leicht bew.	W 44	12.1	8.1	13.1	12.2	12.0	11	8		1951	15.8	17.11.1986	-7.7	17.11.1965
Schwerin	68	1000.8	stark bew.	W 39	11.9	8.7	12.4	11.4	11.7	10	12		1946	15.4	11.11.1986	-8.3	19.11.1965
Warnemünde	10	999.3	wolkig	WSW 26	11.9	8.4	13.0	11.7	11.9	11	15		1951	14.8	11.11.1986	-9.3	18.11.1965
Barth	50	1000.6	leicht bew.	WSW 31	11.9	9.5	13.1	10.7	11.6	10	7		1947	14.5	11.11.1986	-8.9	18.11.1965
Terow	7	998.4	leicht bew.	WSW 24	11.6	8.5	12.4	10.6	11.5	10	13		1951	15.4	11.11.1986	-9.5	17.11.1965
Greifswald	6	999.2	stark bew.	WSW 24	11.9	8.7	12.0	9.6	11.6	10	12		1951	14.6	11.11.1977	-11.6	17.11.1965
Ueckermünde	7	1000.8	stark bew.	SW 26	11.9	9.2	11.3	8.9	11.3	10	12		1951	14.6	11.11.1977	-11.6	17.11.1965
Emden	12	1003.4	stark bew.	WSW 44	11.9	8.8	13.4	12.8	11.8	11	14		1947	14.7	19.11.1970	-11.1	16.11.1965
Oldenburg	20	1003.6	wolkig	W 30	12.1	8.5	14.3	13.7	12.0	11	9						
Bremen/Flugh.	5	1004.0	stark bew.	WSW 30	12.7	9.4	13.9	13.3	12.4	12	9		1890	16.6	16.11.1895	-11.7	17.11.1919
Soi tau	78	1004.0	stark bew.	WSW 21	12.1	9.3	12.9	12.4	12.1	11	13		1947	15.7	11.11.1986	-11.1	16.11.1965
Boizenburg	46	1002.6	stark bew.	WSW 26	11.9	9.7	13.3	12.4	11.7	11	10		1951	15.2	15.11.1974	-8.1	15.11.1965
Lüchow	18	1003.1	bedeckt	WSW 28	12.4	10.0	12.7	12.0	12.3	11	6		1955	15.5	15.11.1974	-10.0	15.11.1965
Seehausen/Altm.	23	1003.8	stark bew.	WSW 28	12.2	10.3	12.9	11.6	12.1	11	4						
Marnitz	85	1001.2	stark bew.	WSW 21	11.5	9.4	11.9	11.2	11.5	10	X 12						
Neuruppin	39	1003.5	wolkig	SW 17	12.4	10.4	11.5	10.2	10.9	10	8						
Neubrandenburg	80	1001.4	wolkig	WSW 33	11.9	9.9	11.1	9.6	11.1	10	8						
Angermünde	55	1002.5	stark bew.	WSW 31	12.9	10.8	11.2	8.9	11.2	9	7		1951	15.1	11.11.1977	-10.8	17.11.1965
Lingen	26	1005.4	stark bew.	SW 17	12.2	9.3	13.5	13.2	12.2	11	9		1951	16.7	15.11.1986	-8.1	16.11.1965
Münst.-Osn./Flugh.	53	1007.1	stark bew.	WSW 28	12.4	9.9	14.0	13.4	12.2	11	8						
Osnabrück	97	1007.0	stark bew.	WSW 21	12.0	10.1	13.3	13.0	11.8	11	15		1952	17.0	15.11.1986	-6.8	14.11.1983
Edselpol	43	1005.5	stark bew.	W 30	12.2	9.8	13.6	13.5	12.1	11	5		1952	17.1	15.11.1986	-14.0	17.11.1952
Bad Salzuflen	139	1007.0	stark bew.	SW 21	11.6	9.3	13.4	12.3	11.2	10	12		1935	18.1	15.11.1986	-7.4	17.11.1952
Hannover/Flugh.	59	1005.4	bedeckt	WSW 22	12.2	8.9	14.3	13.3	12.0	11	6		1936	18.0	13.11.1938	-11.1	17.11.1952
Braunschweig	88	1006.3	bedeckt	WSW 18	11.8	8.9	12.5	11.9	11.8	11	7		1891	16.9	16.11.1895	-16.3	17.11.1919
Gardelegen	48	1004.7	leicht bew.	WSW 31	11.9	9.4	13.6	12.0	11.8	10	2		1947	16.5	11.11.1977	-11.0	17.11.1952
Magdeburg	85	1006.2	stark bew.	WSW 17	12.0	9.2	12.8	11.7	11.9	11	1		1893	16.5	16.11.1895	-12.0	18.11.1919
Potsdam	100	1005.7	stark bew.	SW 28	11.5	10.5	12.0	10.1	10.6	10	10		1876	16.3	11.11.1977	-13.5	18.11.1919
Berlin-Temp.	49	1005.0	wolkig	SW 26	12.5	10.4	12.3	10.0	11.0	10	11		1947	15.7	12.11.1969	-10.4	18.11.1965
Lindenberg	104	1005.5	bedeckt	WSW 33	11.9	10.7	11.9	9.3	10.4	10	12						
Manschnow	16	1004.3	Regen	WSW 31	12.6	10.8	11.4	8.6	10.9	10	8						
Düsseldorf/Flugh.	41	1010.6	Regen	WSW 28	12.8	10.9	14.1	13.6	12.1	11	16		1969	16.9	20.11.1981	-8.1	15.11.1983
Bocholt	24	1008.5	stark bew.	WSW 24	12.7	10.4	13.9	13.7	12.3	11	9		1947	16.2	13.11.1986	-7.6	15.11.1983
Essen	161	1010.0	Regen	WSW 30	11.9	10.4	13.3	12.6	11.3	11	27		1935	17.4	13.11.1938	-6.7	16.11.1965
Luedenscheid	392	1010.3	Regen	W 26	10.1	9.0	10.9	10.5	10.0	10	43						
Kahler Asten	859	-	Regen	W 33	7.2	6.8	8.3	7.9	7.2	7	23		1955	13.1	18.11.1967	-11.7	16.11.1965
Bad Lipspringe	158	1008.4	bedeckt	WSW 17	11.2	9.9	13.4	12.4	10.9	9	23		1951	17.5	15.11.1986	-8.1	16.11.1965
Kassel	233	1008.5	Regen	SW 5	11.4	10.7	12.0	11.4	10.9	10	12		1951	16.4	15.11.1974	-8.6	15.11.1965
Göttingen	171	1008.6	Regen	W 24	12.0	9.9	11.9	11.4	11.3	11	12		1947	16.5	15.11.1974	-9.6	17.11.1952
Leinefelde	356	1008.5	Regen	W 13	10.6	10.2	10.4	10.0	10.1	9	8		1957	15.0	11.11.1977	-11.3	20.11.1971
Braunlage	610	1007.5	stark bew.	W 18	8.3	7.3	8.5	8.3	8.3	8	32		1936	15.5	20.11.1959	-12.2	15.11.1965
Brocken	1153	-	in Wolken	W 76	4.6	4.6	5.9	5.6	4.4	5	5		1951	12.9	20.11.1959	-13.6	15.11.1968
Artern	166	1008.2	Regen	WSW 28	11.2	9.0	12.2	11.2	11.1	10	4		1954	15.7	15.11.1974	-10.2	17.11.1965
Leipzig/Flugh.	149	1007.9	Regen	SW 24	12.0	9.8	12.0	11.2	10.8	10	10		1951	16.7	12.11.1977	-9.6	17.11.1965
Wittenberg	106	1006.8	Regen	WSW 28	11.7	10.3	12.2	10.8	10.3	10	10		1951	15.6	12.11.1969	-8.9	20.11.1993
Oschatz	152	1007.6	Regen	SW 35	11.7	10.4	12.5	11.0	11.0	10	10						
Dresden/Flugh.	230	1007.6	Regen	SW 33	11.8	10.0	13.6	10.5	11.2	10	0.3 11		1917	17.9	12.11.1969	-9.8	20.11.1971
Doblerug-Kir.	100	1007.3	stark bew.	SW 28	11.9	10.4	12.9	10.4	10.9	10	9		1951	16.1	17.11.1986	-11.0	14.11.1983
Cottbus	70	1007.0	stark bew.	WSW 28	12.1	10.6	13.0	10.3	11.0	10	16		1951	16.8	12.11.1969	-10.4	14.11.1983
Görlitz	238	1008.4	Regen	SW 26	10.6	9.4	9.4	7.3	8.6	8	10		1951	15.9	11.11.1977	-10.5	14.11.1983
Aachen	205	1011.7	Regen	W 22	12.2	11.5	13.5	12.6	12.2	11	17		1891	18.5	16.11.1895	-8.4	20.11.1909
Nürnberg	629	1012.1	Regen	SW 31	9.1	8.9	9.4	9.0	9.0	9	10		1947	14.5	14.11.1948	-10.1	20.11.1971
Köln-Bonn/Flugh.	100	1011.1	stark bew.	WSW 11	12.7	10.9	14.3	12.7	12.2	12	10		1957	16.9	15.11.1986	-10.4	16.11.1965
Bendorf	129	1012.5	Regen	WNW 13	11.7	11.7	12.8	12.3	11.6	11	5		1951	18.0	11.11.1963	-7.9	16.11.1965
Bad Marienberg	555	1011.8	Regen	W 11	9.2	9.0	9.3	8.9	9.1	9	28		1963				