

# Wetterkarte

ISSN 0936-5818

D 7311 A

Amtsblatt des Deutschen Wetterdienstes

Erscheint täglich  
Nur Postbezug

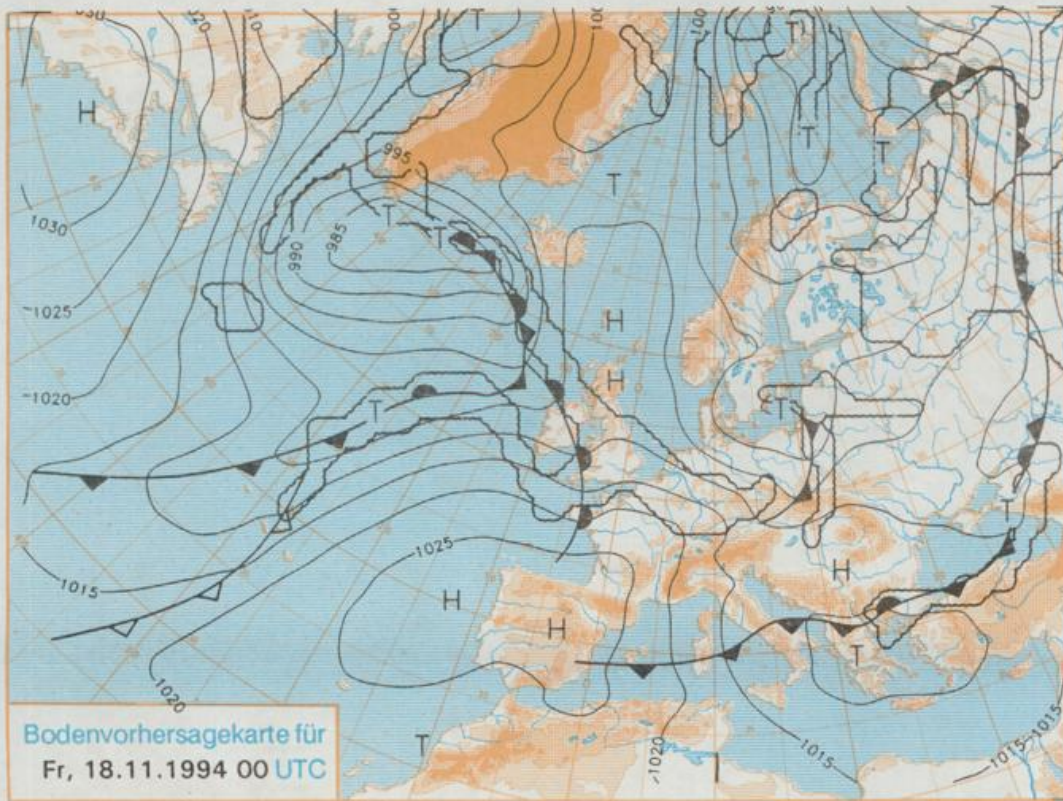
Druck und Verlag: Deutscher Wetterdienst, Zentralamt  
Frankfurter Straße 135, 63067 Offenbach am Main  
Postanschrift: 63004 (Postfach), Telefon: (069) 80 62-2283  
Telex: (069) 4152871, Telefax: (069) 80 62-2484  
Postgirokonto Frankfurt: BLZ 500 100 60, KfNr. 490 31-606

Schutzgebühr monatlich DM 26,-  
einschließlich Versandkosten,  
Einzelpreis DM 1,20  
zuzüglich Versandkosten

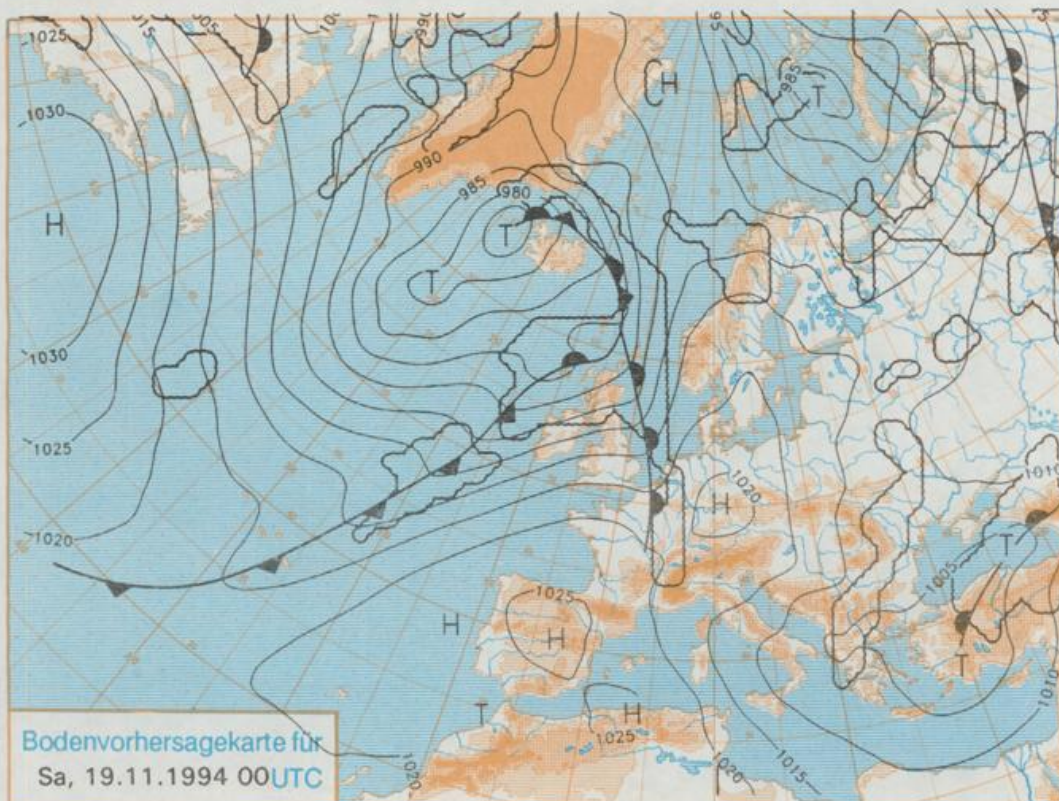
Jahrgang 1994

Mittwoch, den 16. November

Nummer 320



Stereographische Projektion 1 : 60 000 000 60°N



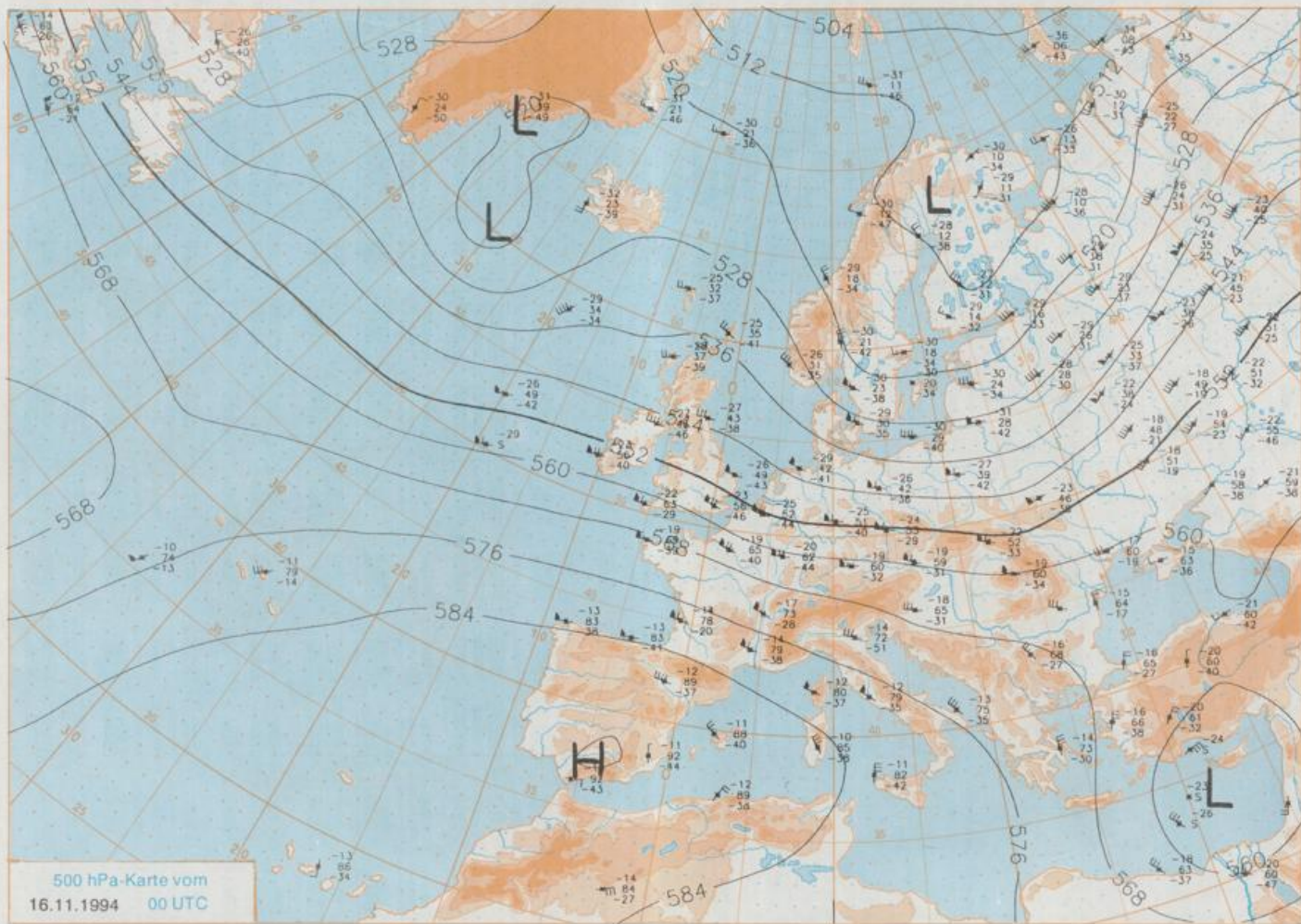
## Deutschland-Vorhersage für Freitag, 18.11.1994

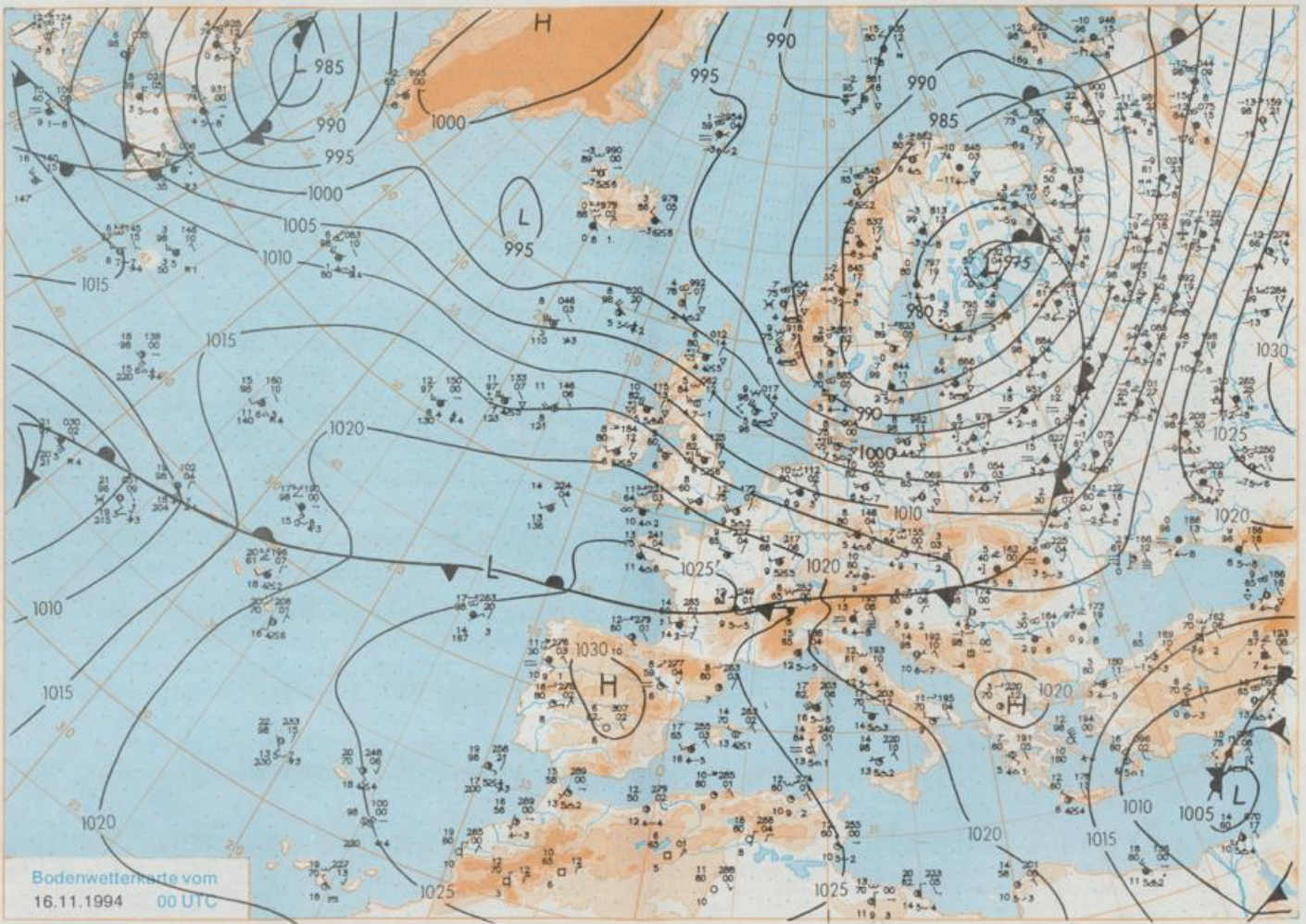
Das am Mittwoch früh über Finnland liegende komplexe Tiefdruckgebiet füllt sich auf und verliert allmählich seinen Einfluß auf die Wetter in Mitteleuropa. Ein weiteres, kleinräumigeres Tief erreicht bis Freitag 00 UTC die östliche Ostsee und sorgt dafür, daß vorübergehend etwas kühlere Meeresluft einfließt. Am Wochenende überquert die Warmfront eines ausgeprägten atlantischen Frontensystems Deutschland ostwärts und führt wieder deutlich mildere Meeresluft in den Vorhersageraum.

Überwiegend stark bewölkt und wiederholt Schauer. Am Alpenrand sowie im Südwesten zum Teil länger andauernder Regen, oberhalb etwa 900 m vorübergehend in Schnee übergehend. Am Nachmittag im Westen und Nordwesten einzelne Aufheiterungen. Frühtemperaturen 4 bis 8 Grad C. Höchsttemperaturen 6 bis 11 Grad C. Meist mäßiger, anfangs im Norden frischer bis starker Wind, von west- auf südliche Richtungen drehend.

## Weitere Aussichten für Samstag, 19.11.1994

Von West nach Ost Durchzug starker Bewölkung mit zeitweiligem Regen oder Sprühregen. Temperaturanstieg.





Wettermeldungen von Mittwoch, dem 16. November 1994 06 UTC

Station	Bar.-höhe (m)	Luftdr. red. NN (hPa)	Wetter	Wind km/h	Deutschland					Sonne Vort. Std.	RR 24h mm	Schnee höhe cm	Extremwerte der Lufttemperatur in der Dekade vom 11. bis 20.11.					
					Temperatur (Grad C)		Mittel Min		Nacht				Tmax	Datum	Tmin	Datum		
					Luft 2 m	Tau-punkt	Max	Vortag	2 m								5 cm	
Helgoland	8	1005.7	leicht bew.	W	50	10.5	7.4	12.0	11.1	8.4	6	4.7	12	1952	13.6	12.11.1977	-2.6	18.11.1965
List / Sylt	29	1002.4	wolkig	WNW	42	8.6	6.2	10.6	9.6	7.4	6	3.8	6	1937	13.2	11.11.1977	-4.4	16.11.1965
Leck	13	1003.3	wolkig	W	30	8.3	5.1	10.7	9.5	6.9	5	2.5	5	1974	13.2	11.11.1977	-7.4	20.11.1988
Husum	37	1004.2	Schauer	W	30	7.6	5.9	11.1	9.7	7.0	5	2.2	4					
Schleswig	48	1003.8	Schauer	WNW	22	6.8	5.4	11.1	9.6	6.6	6	1.2	6	1947	14.6	11.11.1986	-7.7	16.11.1965
Kiel	31	1003.8	leicht bew.	W	18	7.3	4.7	11.6	10.0	7.2	6	1.3	7	1940	15.4	11.11.1986	-6.2	14.11.1983
Arkona	42	998.8	wolkig	W	68	8.1	5.3	10.8	9.2	7.9	7	2.6	0.4	1951	13.0	11.11.1986	-7.7	17.11.1965
Norderney	16	1007.8	Schauer	W	41	9.5	6.6	11.4	10.8	9.5	8	2.9	0.5	1947	13.7	12.11.1977	-4.8	18.11.1965
Bremerhaven	11	1007.5	wolkig	W	24	8.5	6.1	12.4	10.6	8.4	7	1.4	4	1949	16.3	11.11.1986	-5.9	15.11.1968
Cuxhaven	12	1006.0	leicht bew.	WNW	30	9.3	6.1	11.3	10.5	9.1	7	3.4	6	1946	16.3	11.11.1986	-5.4	19.11.1965
Hamburg/Flugh.	16	1005.7	Schauer	W	22	8.6	6.9	12.7	11.0	7.6	7	1.6	14	1891	16.3	11.11.1986	-11.0	17.11.1919
Lübeck	15	1004.7	leicht bew.	W	17	7.7	6.1	12.2	10.2	7.3	5	1.6	6	1890	16.0	11.11.1986	-14.3	17.11.1919
Boltenhagen	17	1003.6	leicht bew.	W	35	7.7	5.2	12.2	10.3	7.6	7	1.7	6	1951	15.8	17.11.1986	-7.7	17.11.1965
Schwerin	68	1004.6	leicht bew.	W	31	7.7	5.2	11.9	10.1	7.3	6	0.9	11	1946	15.4	11.11.1986	-8.3	19.11.1965
Warnemünde	10	1002.2	wolkig	W	41	8.4	5.4	12.0	10.0	8.3	7	1.4	6	1951	14.8	11.11.1986	-9.3	18.11.1965
Teterow	50	1003.1	wolkig	W	31	7.7	5.2	12.0	9.6	7.4	5	2.8	9	1947	14.5	11.11.1986	-8.9	18.11.1965
Barth	7	1000.8	leicht bew.	W	33	8.3	4.7	11.9	9.8	8.1	7	1.3	4					
Greifswald	6	1000.9	wolkig	W	22	7.8	5.2	12.3	9.9	7.6	6	1.2	5	1951	15.4	11.11.1986	-9.5	17.11.1965
Ueckermünde	7	1002.4	leicht bew.	WSW	31	7.8	4.5	13.2	10.3	7.4	5	2.6	2	1951	14.6	11.11.1977	-11.6	17.11.1965
Emden	12	1009.3	wolkig	W	33	8.8	6.4	12.0	10.8	8.6	7	1.1	4	1947	14.7	19.11.1970	-11.1	16.11.1965
Oldenburg	20	1008.6	leicht bew.	W	24	8.1	6.1	13.0	10.0	8.1	7	1.2	5					
Bremen/Flugh.	5	1008.7	leicht bew.	W	30	8.8	6.6	13.3	10.6	8.3	7	1.9	2	1890	16.6	16.11.1895	-11.7	17.11.1919
Sozial	78	1008.3	wolkig	W	24	8.1	6.4	12.7	10.5	8.1	7	2.1	2	1947	15.7	11.11.1986	-11.1	16.11.1965
Boizenburg	46	1006.2	Schauer	W	31	8.3	6.7	12.5	10.5	8.1	7	X	3	1951	15.2	15.11.1974	-8.1	15.11.1965
Lüchow	18	1008.9	stark bew.	W	22	9.0	7.1	13.9	10.7	8.9	7	3.4	5	1955	15.5	15.11.1974	-10.0	15.11.1965
Seehausen/Altm.	23	1006.8	stark bew.	W	28	9.1	7.4	14.0	10.9	9.0	8	2.6	2					
Marnitz	85	1004.4	Schauer	W	30	7.5	5.7	12.9	10.0	6.6	5	X	18					
Neuruppin	39	1005.4	Schauer	W	24	8.9	6.6	13.5	10.6	8.5	7	2.3	8					
Neubrandenburg	80	1003.6	leicht bew.	WSW	39	7.1	5.0	11.8	9.8	7.0	6	1.7	3					
Angermünde	55	1004.6	wolkig	WSW	28	7.7	6.5	13.8	10.4	7.2	5	2.4	5	1951	15.1	11.11.1977	-10.8	17.11.1965
Lingen	26	1010.8	wolkig	WSW	15	8.8	6.4	14.1	10.7	8.6	7	2.1	3	1951	16.7	15.11.1986	-8.1	16.11.1965
Münst.-Osn./Flugh.	53	1012.4	wolkig	W	30	8.9	7.1	13.5	10.3	8.3	6	3.3	8					
Osnabrück	97	1012.0	stark bew.	W	22	8.5	7.3	14.0	11.0	8.3	7	2.9	2	1952	17.0	15.11.1986	-6.8	14.11.1983
Diepholz	43	1010.1	wolkig	W	30	9.6	6.5	14.3	10.9	9.2	8	3.9	0.8	1952	17.1	15.11.1986	-14.0	17.11.1952
Bad Salzuflen	139	1011.6	stark bew.	W	5	8.5	6.8	12.9	10.4	8.0	7	2.6	4	1935	18.1	15.11.1986	-7.4	17.11.1952
Hannover/Flugh.	59	1009.2	stark bew.	W	31	9.4	6.4	13.3	11.1	8.8	7	2.6	5	1936	18.0	13.11.1938	-11.1	17.11.1952
Braunschweig	88	1009.2	stark bew.	WSW	21	8.9	6.5	13.5	11.0	8.5	7	3.5	3	1891	16.9	16.11.1895	-16.3	17.11.1919
Gardelegen	48	1007.6	bedeckt	W	31	9.6	6.7	13.6	11.4	9.0	8	3.1	0.3					
Magdeburg	85	1009.3	wolkig	WSW	26	8.4	5.9	14.3	10.9	8.1	7	4.1	1	1947	16.5	11.11.1977	-11.0	17.11.1952
Potsdam	100	1007.3	stark bew.	WSW	31	8.5	5.9	13.2	10.6	7.8	6	2.7	2	1893	16.5	16.11.1895	-12.0	18.11.1919
Berlin-Temp.	49	1006.6	stark bew.	WSW	31	9.4	5.4	13.9	11.3	9.2	8	3.3	7	1876	16.3	11.11.1977	-13.5	18.11.1919
Lindenberg	104	1007.2	stark bew.	WSW	28	8.2	5.9	13.1	10.4	7.8	6	1.3	2	1947	15.7	12.11.1969	-10.4	18.11.1965
Manschnow	16	1005.2	wolkig	W	33	9.3	6.1	14.1	11.3	8.4	7	2.0	0.1					
Düsseldorf/Flugh.	41	1015.7	wolkig	WSW	24	9.6	6.9	14.4	12.0	9.6	9	2.8	0.2	1969	16.9	20.11.1981	-8.1	15.11.1983
Bocholt	24	1014.0	stark bew.	WSW	17	9.3	7.1	13.8	12.0	8.6	8	3.7	7	1947	16.2	13.11.1986	-7.6	15.11.1983
Essen	161	1015.0	stark bew.	WSW	26	8.7	6.9	13.0	11.4	8.7	8	0.9	3	1935	17.4	13.11.1938	-6.7	16.11.1965
Luedenscheid	392	1014.6	Schauer	W	22	7.3	5.5	11.0	9.4	7.2	7	1.9	4					
Kahler Asten	859	-	Schauer	W	35	3.8	2.9	6.5	5.7	3.4	3	1.4	13	1955	13.1	18.11.1967	-11.7	16.11.1965
Bad Lippspringe	158	1012.3	stark bew.	W	28	8.8	6.5	12.5	10.4	7.6	6	0.6	10	1951	17.5	15.11.1986	-8.1	16.11.1965
Kassel	233	1013.2	wolkig	SW	5	7.1	4.8	13.6	10.8	6.9	5	3.5	12	1951	16.4	15.11.1974	-8.6	15.11.1983
Göttingen	171	1012.4	wolkig	W	24	8.6	5.9	13.0	11.1	7.3	6	3.6	6	1947	16.5	15.11.1974	-9.6	17.11.1952
Leinefelde	356	1012.0	stark bew.	W	26	6.7	5.2	11.9	9.5	5.7	5	2.7	9	1957	15.0	11.11.1977	-11.3	20.11.1971
Braunlage	610	1010.7	bedeckt	W	18	4.7	3.5	8.3	6.8	4.4	4	-	33	1936	15.5	20.11.1959	-12.2	15.11.1965
Brocken	1153	-	S-R-Schauer	W	70	1.2	1.2	4.6	2.8	1.0	1	-	16	1951	12.9	20.11.1959	-13.6	15.11.1968
Atern	166	1012.1	leicht bew.	WSW	26	7.3	3.7	13.8	10.2	7.0	6	3.2	3	1954	15.7	15.11.1974	-10.2	17.11.1965
Leipzig/Flugh.	149	1011.1	wolkig	WSW	21	7.8	4.9	13.3	11.1	7.8	7	2.2	0.9	1951	16.7	12.11.1977	-9.6	17.11.1965
Wittenberg	106	1009.3	wolkig	WSW	21	8.1	5.2	14.3	11.4	7.8	7	3.2	0.3	1951	15.6	12.11.1969	-8.9	20.11.1993
Oschatz	152	1010.7	wolkig	WSW	33	7.7	5.6	13.1	11.1	7.3	6	1.8	9					
Dresden/Flugh.	230	1010.7	stark bew.	W	30	7.7	5.1	12.8	11.0	7.5	6	1.7	5	1917	17.9	12.11.1969	-9.8	20.11.1971
Doberlug-Kr.	100	1009.8	wolkig	WSW	26	8.0	5.3	13.4	11.3	7.8	6	2.8	2	1951	16.1	17.11.1986	-11.0	14.11.1983
Cottbus	70	1008.7	leicht bew.	W	28	8.4	5.1	13.5	11.4	8.4	7	2.9	2	1951	16.8	12.11.1969	-10.4	14.11.1983
Görlitz	238	1009.8	leicht bew.	W	31	7.3	3.8	11.9	10.1	7.2	5	1.8	8	1951	15.9	11.11.1977	-10.5	14.11.1983
Aachen	205	1016.7	wolkig	WSW	21	8.9	6.9	13.4	11.4	8.9	7	2.5	2	1891	18.5	16.11.1895	-8.4	20.11.1909
Nürnberg	629	1017.2	wolkig	WSW	24	5.7	4.3	10.0	8.0	5.4	5	3.2	6	1947	14.5	14.11.1948	-10.1	20.11.1971
Köln-Bonn/Flugh.	100	1016.2	stark bew.	W	17	9.8	6.4	14.2	12.3	9.0	8	1.3	2	1957	16.9	15.11.1986	-10.4	16.11.1965