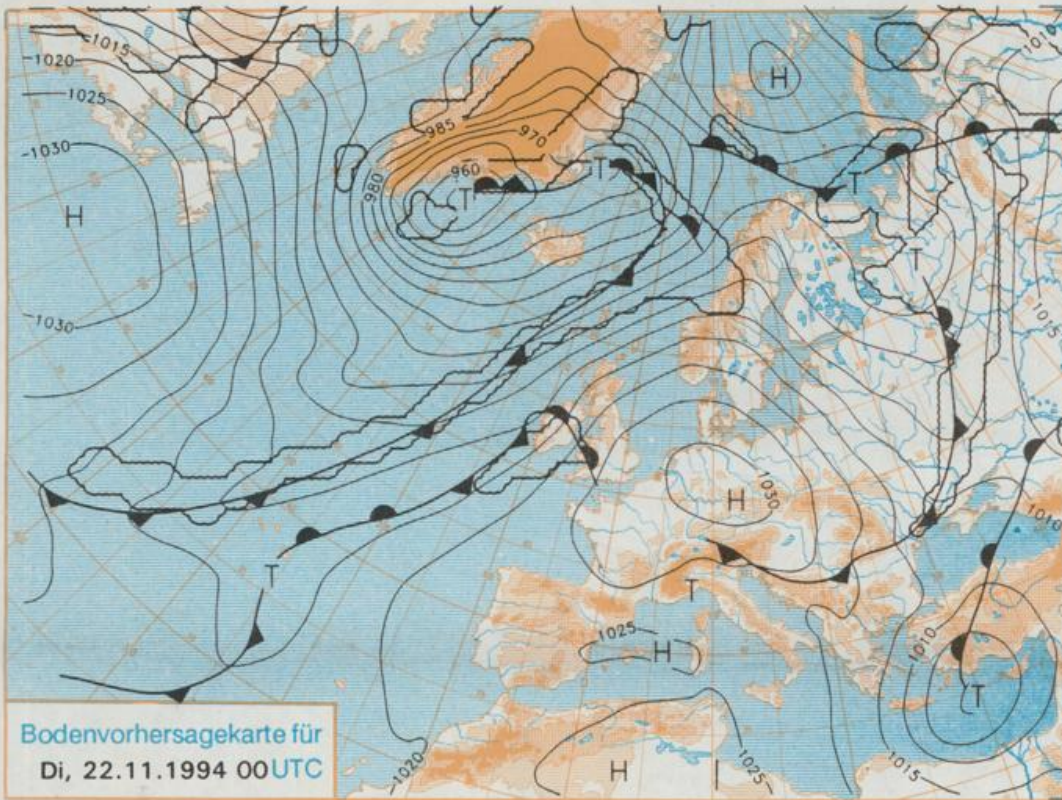


Erscheint täglich
Nur PostbezugDruck und Verlag: Deutscher Wetterdienst, Zentralamt
Frankfurter Straße 135, 63067 Offenbach am Main
Postanschrift: 63004 (Postfach), Telefon: (069) 80 62-2283
Telefax: (069) 4152871, Telefax: (069) 80 62-2484
Postgirokonto Frankfurt: BLZ 500 100 60, KINr. 490 31-606Schutzgebühr monatlich DM 26,-
einschließlich Versandkosten,
Einzelpreis DM 1.20
zuzüglich Versandkosten

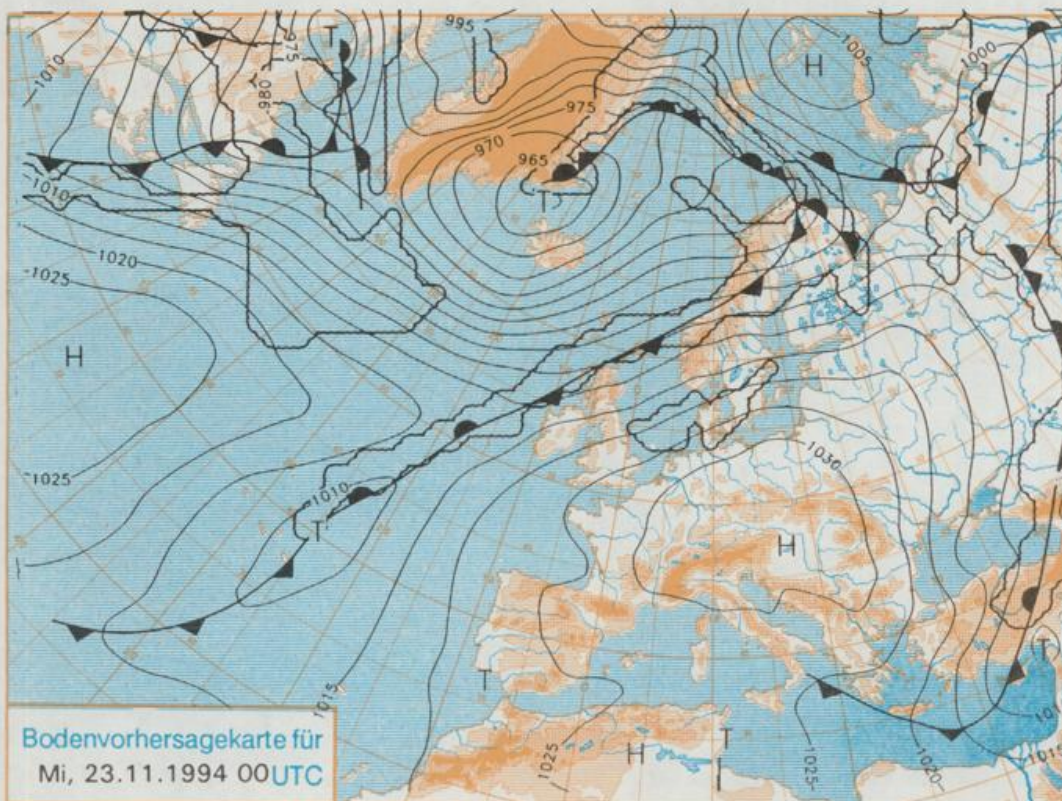
Jahrgang 1994

Sonntag, den 20. November

Nummer 324



Stereographische Projektion 1 : 60 000 000 60°N



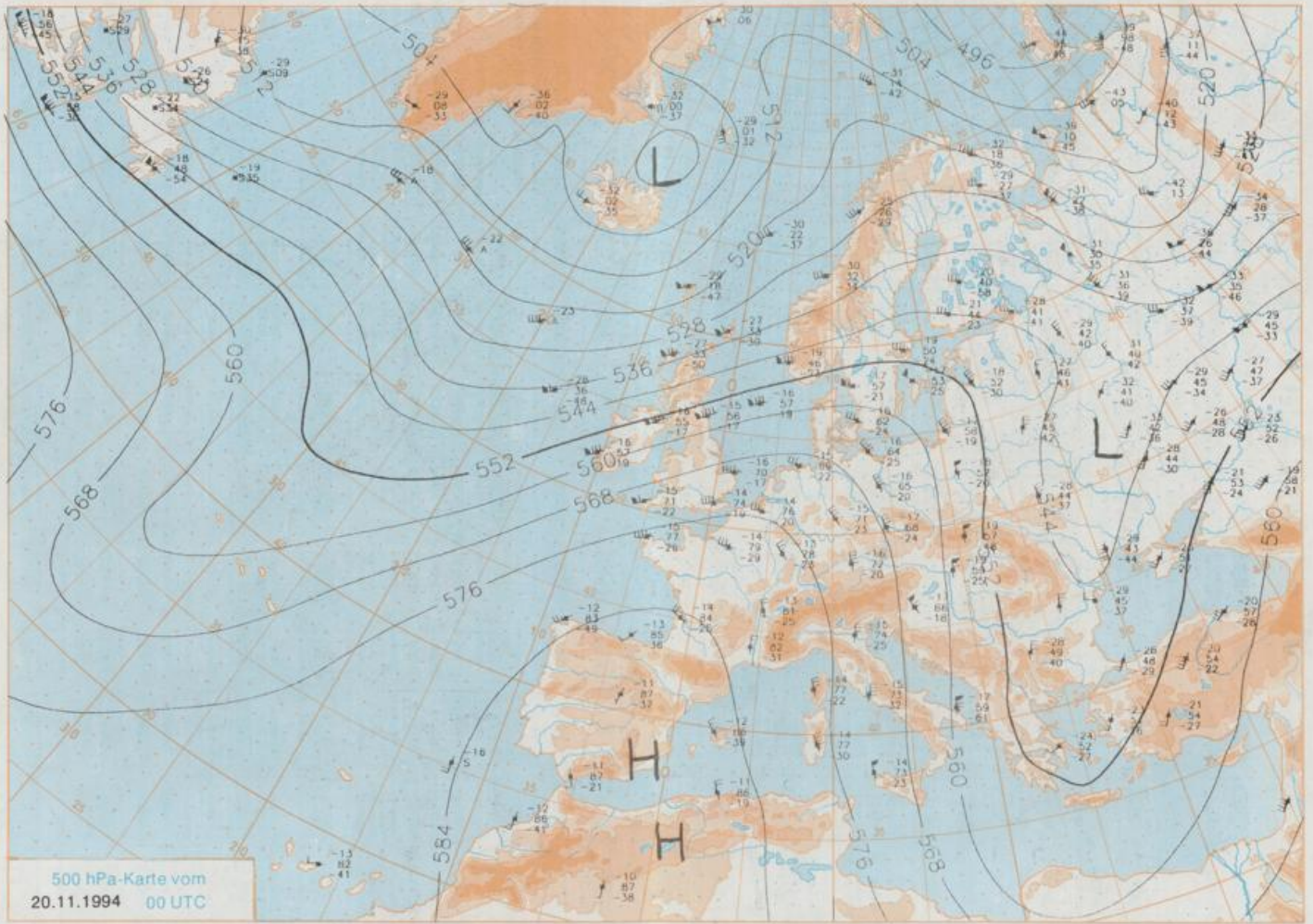
Deutschland-Vorhersage für Dienstag, 22.11.1994

Das am Sonntag 00 UTC mit seinem Schwerpunkt über der Iberischen Halbinsel gelegene Hoch verlagert sich über Deutschland nach Österreich. Dabei kommt die eingeflossene Meeresluft zur Ruhe.

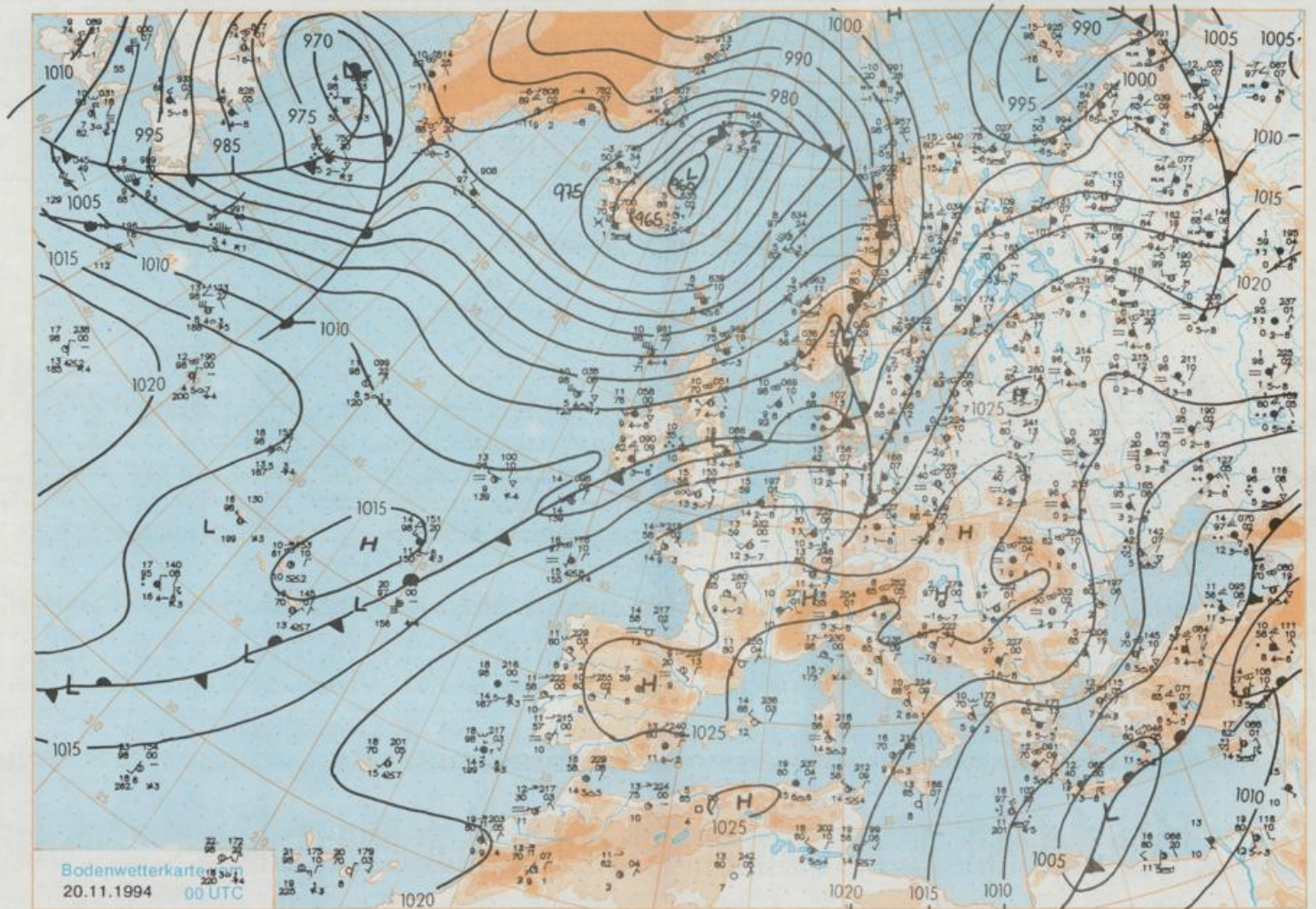
In der Nacht zu Dienstag sich auflockernde Bewölkung und gegen Morgen in den Niederungen verbreitet Nebel. Tiefsttemperaturen 3 bis 7 Grad, bei Aufklaren nahe 0 Grad C. Am Tage teils heiter, teils nebligtrüb und niederschlagsfrei. Höchsttemperaturen 7 bis 12, bei länger andauerndem Nebel nur 5 Grad C. Allgemein schwachwindig.

Weitere Aussichten für Mittwoch, 23.11.1994

Zunächst teils heiter, teils nebligtrüb. In der zweiten Tageshälfte Bewölkungszunahme und nachfolgend im Norden Regen.



Stereographische Projektion 1 : 30 000 000 60°N



Stereographische Projektion 1 : 30 000 000 60°N

Wettermeldungen von Sonntag, dem 20. November 1994 06 UTC

Station	Bar.-höhe (m)	Luftdr. red.NN (hPa)	Wetter	Deutschland										Extremwerte der Lufttemperatur				
				Wind km/h	Temperaturen (Grad C)					Sonne Vorst.	RR 24h mm	Schnee höhe cm	in der Dekade vom 11.11. bis 20.11.					
					Luft 2 m	Tau-punkt	Max Vortag	Mittel Min	Nacht 2 m 5 cm				seit	Tmax	Datum	Tmin	Datum	
Helgoland	8	1012.2	stark bew.	SSW	42	11.8	11.1	10.8	9.1	10.5	9			1952	13.6	12.11.1977	-2.6	18.11.1965
List / Sylt	29	1009.0	Regen	SSW	46	10.7	10.7	6.5	9.1	6.4	8			1937	13.2	11.11.1977	-4.4	16.11.1965
Leck	13	1010.9	Regen	SSW	33	10.7	10.0	6.7	6.1	6.4	6			1974	13.2	11.11.1977	-7.4	20.11.1988
Husum	37	1011.9	Regen	SSW	35	11.7	11.5	6.2	5.3	6.2	6							
Schleswig	48	1012.1	Regen	SW	26	11.4	11.2	5.2	4.8	5.2	5			1947	14.6	11.11.1986	-7.7	16.11.1965
Kiel	31	1012.5	bedeckt	SW	15	11.8	11.2	5.5	5.3	5.4	5			1940	15.4	11.11.1986	-6.2	14.11.1983
Arkona	42	1013.9	Nebel	WSW	33	8.0	7.5	6.0	4.8	4.5	4	0.2	0.3	1951	13.0	11.11.1986	-7.5	17.11.1965
Norderney	16	1013.3	Sprühregen	SW	30	11.8	11.3	11.0	8.3	10.0	9			1947	13.7	12.11.1977	-4.8	18.11.1965
Bremerhaven	11	1014.0	stark bew.	SW	30	13.0	11.6	8.8	7.8	8.8	8			1949	16.3	11.11.1986	-5.9	15.11.1968
Cuxhaven	12	1013.6	stark bew.	SW	30	13.3	12.3	8.5	7.4	8.5	9			1946	16.3	11.11.1986	-5.4	19.11.1965
Hamburg/Flugh.	16	1014.7	stark bew.	SW	18	12.8	12.2	5.9	5.0	5.8	7			1891	16.3	11.11.1986	-11.0	17.11.1919
Lübeck	15	1014.6	stark bew.	SW	15	12.0	11.3	5.7	4.7	5.4	5	0.1	4	1890	16.0	11.11.1986	-14.3	17.11.1919
Boltenhagen	17	1014.1	bedeckt	SSW	17	10.9	10.1	5.9	5.3	5.2	5	0.3	2	1951	15.8	17.11.1986	-7.7	17.11.1965
Schwerin	68	1015.4	bedeckt	SSW	18	10.9	10.4	5.9	5.0	5.1	5	0.3	1	1946	15.4	11.11.1986	-8.3	19.11.1965
Warnemünde	10	1014.7	stark bew.	SW	13	10.5	9.7	6.9	5.6	5.3	5	0.3	0.6	1951	14.8	11.11.1986	-9.3	18.11.1965
Teterow	50	1015.6	stark bew.	SW	18	10.0	9.4	6.7	4.9	4.7	4	0.4	0.5	1947	14.5	11.11.1986	-8.9	18.11.1965
Barth	7	1014.3	Nebel	SSW	8	9.1	8.6	6.3	5.0	4.6	4	0.3	2					
Greifswald	6	1015.0	Nebel	SW	15	8.6	8.2	6.2	4.9	4.2	3			1951	15.4	11.11.1986	-9.5	17.11.1965
Ueckermünde	7	1016.3	bedeckt	S	17	6.4	5.4	6.0	4.0	3.7	3		0.9	1951	14.6	11.11.1977	-11.6	17.11.1965
Emden	12	1014.4	bedeckt	SW	37	12.8	12.0	10.8	8.8	10.1	10			1947	14.7	19.11.1970	-11.1	16.11.1965
Oldenburg	20	1014.6	stark bew.	SW	18	13.4	12.0	11.0	8.7	10.6	12							
Bremen/Flugh.	5	1015.9	bedeckt	SW	21	13.8	12.8	9.4	8.1	9.4	9			1890	16.6	16.11.1895	-11.7	17.11.1919
Soitau	78	1016.3	Sprühregen	SW	15	12.6	12.2	6.7	5.4	6.7	7			1947	15.7	11.11.1986	-11.1	16.11.1965
Boizenburg	46	1015.8	stark bew.	SSW	13	12.2	12.2	5.4	4.9	5.3	5			1951	15.2	15.11.1974	-8.1	15.11.1965
Lüchow	18	1016.5	bedeckt	SSW	11	11.7	11.5	5.9	5.2	5.5	5			1955	15.5	15.11.1974	-10.0	15.11.1965
Seehausen/Altm.	23	1017.6	bedeckt	SW	15	11.8	11.8	6.3	5.1	5.3	5	1.2	4					
Marnitz	85	1015.4	bedeckt	SW	13	11.1	10.4	6.4	5.1	4.8	4	X	3					
Neuruppin	39	1017.4	Nebel	SW	8	10.2	10.1	7.8	6.1	5.6	5	1.0	3					
Neubrandenburg	80	1016.6	Nebel	SW	21	8.5	8.3	6.0	5.0	4.9	4	0.2	0.6					
Angermünde	55	1017.3	bedeckt	S	11	7.5	7.5	6.0	4.1	4.0	2	0.3	0.5	1951	15.1	11.11.1977	-10.8	17.11.1965
Münster	26	1015.7	Sprühregen	SW	15	14.1	13.2	12.3	9.9	12.1	12			1951	16.7	15.11.1986	-8.1	16.11.1965
Münst.-Osn./Flugh.	53	1017.8	Sprühregen	SW	18	13.8	13.1	12.0	9.7	12.0	12							
Osnabrück	97	1017.9	Sprühregen	SW	17	13.5	13.1	11.4	9.8	11.4	11			1952	17.0	15.11.1986	-6.8	14.11.1983
Diabholz	43	1016.6	Sprühregen	SW	18	13.7	13.0	11.3	8.8	11.3	10			1952	17.1	15.11.1986	-14.0	17.11.1952
Bad Salzuflen	139	1018.1	Sprühregen	SW	17	13.0	12.3	9.7	8.8	9.7	9			1935	18.1	15.11.1986	-7.4	17.11.1952
Hannover/Flugh.	59	1017.1	bedeckt	SW	15	13.5	12.0	8.0	7.8	8.0	8			1936	18.0	13.11.1938	-11.1	17.11.1952
Braunschweig	88	1018.0	bedeckt	SSW	13	11.3	10.4	7.0	5.8	6.8	8			1891	16.9	16.11.1895	-16.3	17.11.1919
Gardelegen	48	1017.8	stark bew.	S	8	11.2	11.1	6.0	5.2	5.7	5	0.1	4					
Magdeburg	85	1018.8	bedeckt	SSW	9	10.3	9.4	5.9	5.0	5.9	6	0.3	3	1947	16.5	11.11.1977	-11.0	17.11.1952
Potsdam	100	1018.9	Sprühregen	SW	18	10.0	10.0	7.1	5.7	5.0	5	0.9	3	1893	16.5	16.11.1895	-12.0	18.11.1919
Berlin-Temp.	49	1018.4	Sprühregen	SW	11	9.3	9.3	7.0	5.8	5.1	4	0.8	4	1876	16.3	11.11.1977	-13.5	18.11.1919
Lindenberg	104	1018.8	Sprühregen	SW	9	8.0	7.7	7.0	4.9	4.6	4	1.1	0.4	1947	15.7	12.11.1969	-10.4	18.11.1965
Manschnow	16	1018.3	Regen	S	13	6.6	6.3	6.3	3.7	3.9	3	0.9	0.9					
Düsseldorf/Flugh.	41	1020.1	bedeckt	SSW	18	14.1	13.4	13.0	11.6	13.0	13			1969	16.9	20.11.1981	-8.1	15.11.1983
Bocholt	24	1018.1	bedeckt	SW	18	14.1	13.3	13.2	11.5	13.1	13			1947	16.2	13.11.1986	-7.6	15.11.1983
Essen	161	1019.7	Sprühregen	SSW	24	13.4	12.9	12.3	10.9	12.3	12			1935	17.4	13.11.1938	-6.7	16.11.1965
Luedenscheid	392	1020.0	Sprühregen	WSW	21	12.1	11.5	9.7	9.5	9.7	10							
Kahler Asten	859	-	Sprühregen	WSW	37	9.6	9.6	7.1	5.8	7.0	8							
Bad Lippspringe	158	1019.3	bedeckt	SW	11	12.7	12.0	10.6	9.6	10.5	9			1951	17.5	15.11.1986	-8.1	16.11.1965
Kassel	233	1020.1	stark bew.	S	8	11.0	10.3	7.9	7.0	7.9	8			1951	16.4	15.11.1974	-8.6	15.11.1983
Göttingen	171	1020.0	Sprühregen	SSW	9	11.5	10.7	7.7	6.9	7.6	7			1947	16.5	15.11.1974	-9.6	17.11.1952
Leinefelde	356	1020.2	Sprühregen	WSW	8	10.5	10.3	6.0	5.4	5.9	5			1957	15.0	11.11.1977	-11.3	20.11.1971
Braunlage	610	1019.3	Sprühregen	SW	8	9.0	8.6	3.8	3.1	3.8	4			1936	15.5	20.11.1959	-12.2	15.11.1965
Brocken	1153	-	Sprühregen	WSW	65	7.4	7.4	3.0	2.5	2.5	-1			1951	12.9	20.11.1959	-13.6	15.11.1968
Artern	166	1020.6	Sprühregen	SW	13	10.0	9.0	5.0	4.5	4.5	10			1954	15.7	15.11.1974	-10.2	17.11.1965
Leipzig/Flugh.	149	1020.4	bedeckt	SW	15	10.6	9.8	6.6	5.2	5.8	6	1.2	3	1951	16.7	12.11.1977	-9.6	17.11.1965
Wittenberg	106	1019.4	bedeckt	WSW	11	9.5	8.9	6.6	5.7	5.9	5	0.4	4	1951	15.6	12.11.1969	-8.9	20.11.1993
Oschatz	152	1020.1	bedeckt	SW	21	10.1	9.5	7.7	6.3	7.1	6	1.2	2					
Dresden/Flugh.	230	1020.5	bedeckt	SSW	11	8.1	7.7	7.4	5.4	5.5	4	2.5	4	1917	17.9	12.11.1969	-9.8	20.11.1971
Dobbrug-Kir.	100	1019.8	bedeckt	SW	13	9.5	9.3	7.4	5.3	5.4	5	1.1	2	1951	16.1	17.11.1986	-11.0	14.11.1983
Cothbus	70	1019.8	bedeckt	SW	11	8.8	8.4	7.9	5.6	5.7	5	1.3	1	1951	16.8	12.11.1969	-10.4	14.11.1983
Görlitz	238	1021.1	Sprühregen	SSW	18	5.2	3.3	5.7	4.4	4.0	3	2.2	0.2	1951	15.9	11.11.1977	-10.5	14.11.1983
Aachen	205	1019.9	bedeckt	SW	21	13.7	13.2	12.6	11.6	12.5	12			1891	18.5	16.11.1895	-8.4	20.11.1909
Nürnberg	629	1021.7	bedeckt	SW	28	10.7	10.5	10.0	8.1	9.4	10			1947	14.5	14.11.1948	-10.1	20.11.1971
Köln-Bonn/Flugh.	100	1020.9	bedeckt	SSE	8	13.1	11.9	11.0	10.8	10.9	11			1957	16.9	15.11.1986	-10.4	16.11.1965
Bendorf	129	1022.3	bedeckt	SSW	13	13.6	13.2	10.8	10.6	10.9	10			1951	18.0	11.11.1963	-7.9	16.11.1965
Bad Marienberg	555	1021.6	Sprühregen	SW	13	10.5	10.5</											