

Erscheint täglich
Nur Postbezug

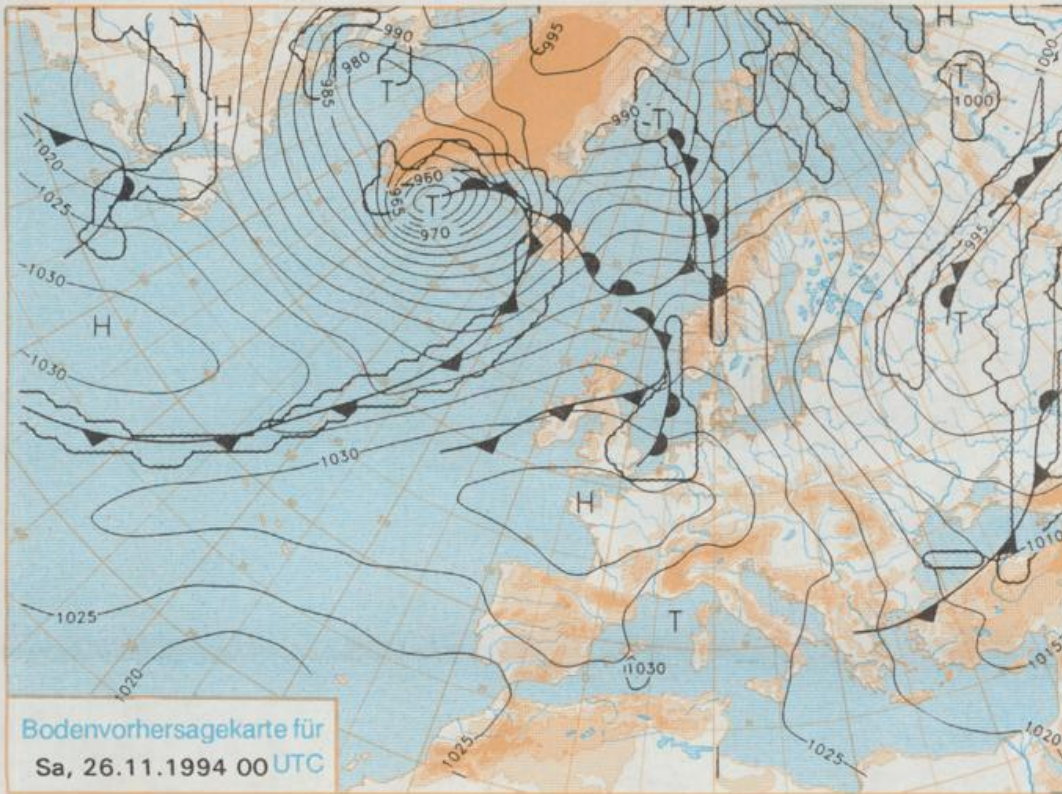
Druck und Verlag: Deutscher Wetterdienst, Zentralamt
Frankfurter Straße 135, 63087 Offenbach am Main
Postanschrift: 63004 (Postfach), Telefon: (069) 80 62-2283
Telex: (069) 4152871, Telefax: (069) 80 62-2484
Postgirokonto Frankfurt: BLZ 500 100 60, KINr. 490 31-806

Schutzgebühr monatlich DM 26,-
Einschließlich Versandkosten,
Einzelpreis DM 1.20
zuzüglich Versandkosten

Jahrgang 1994

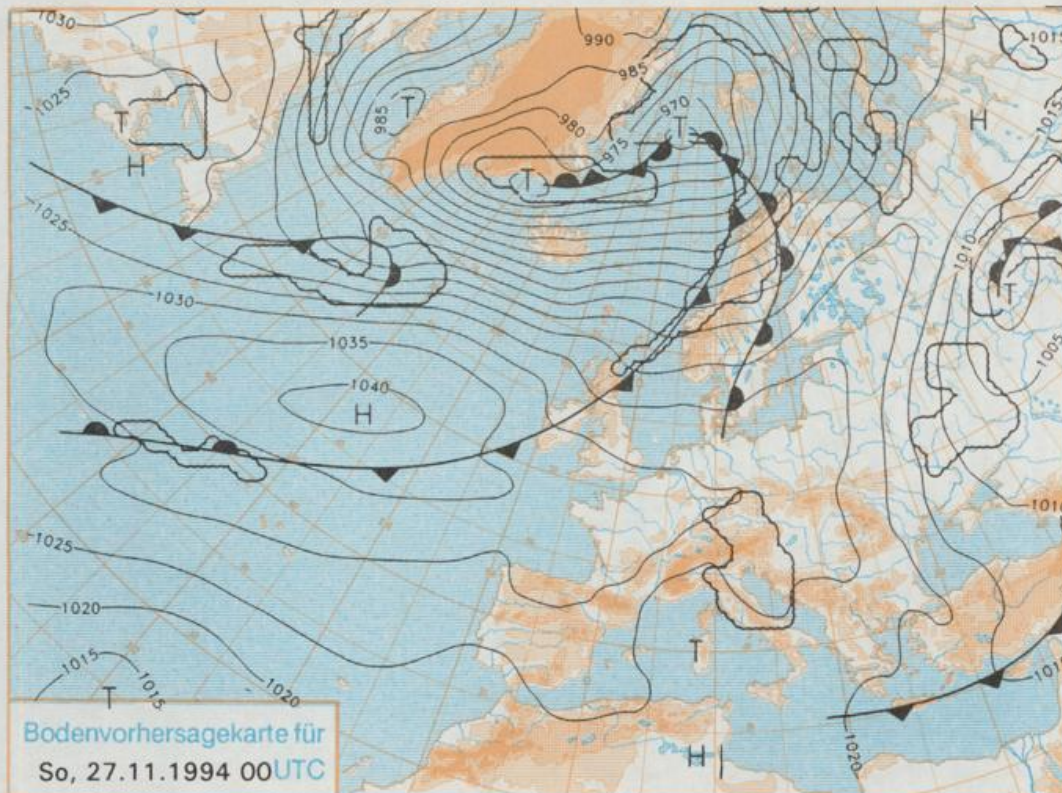
Donnerstag, den 24. November

Nummer 328



Bodenvorhersagekarte für
Sa, 26.11.1994 00 UTC

Stereographische Projektion 1 : 60 000 000 60°N



Bodenvorhersagekarte für
So, 27.11.1994 00 UTC

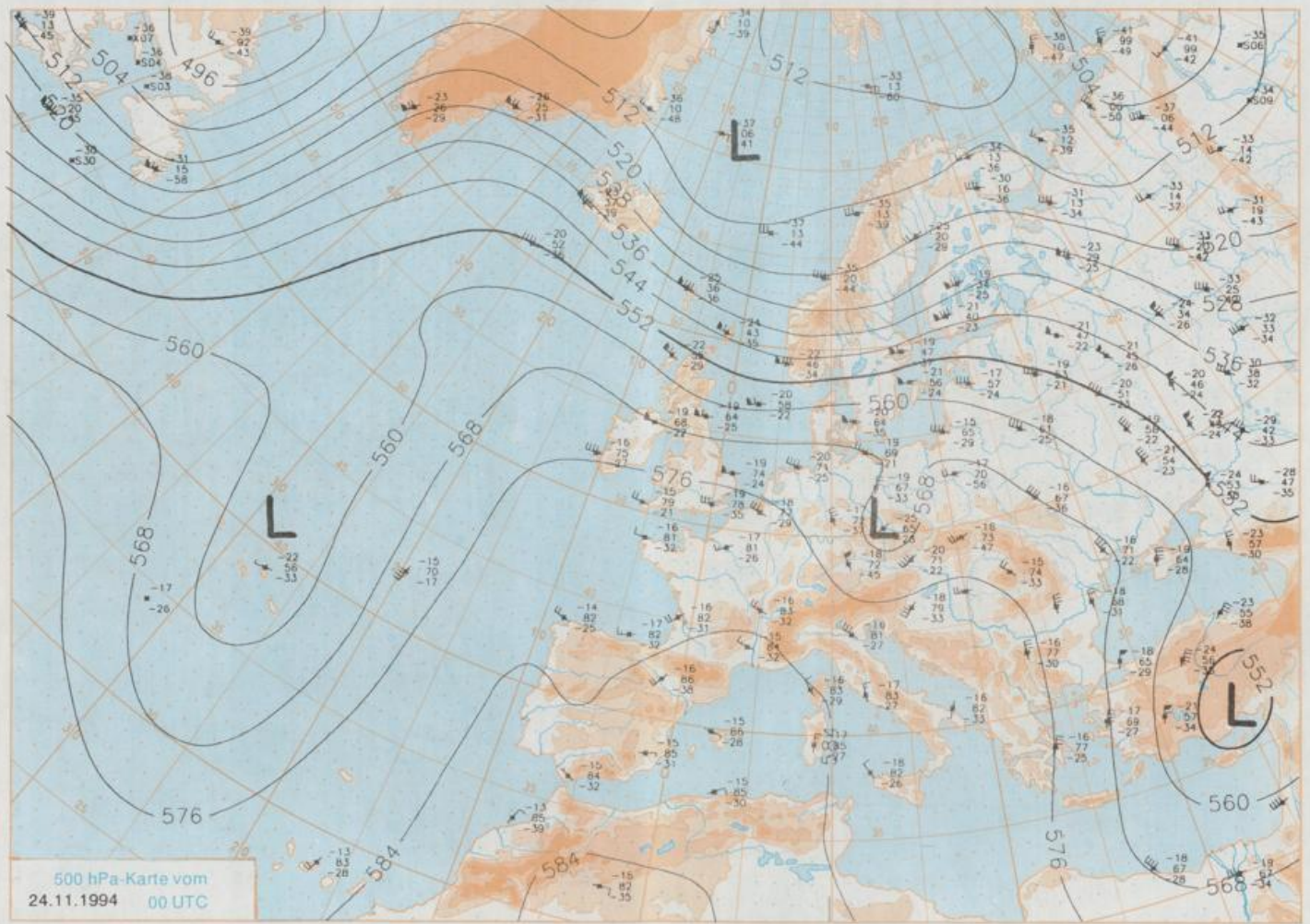
Deutschland-Vorhersage für Samstag, 26.11.1994

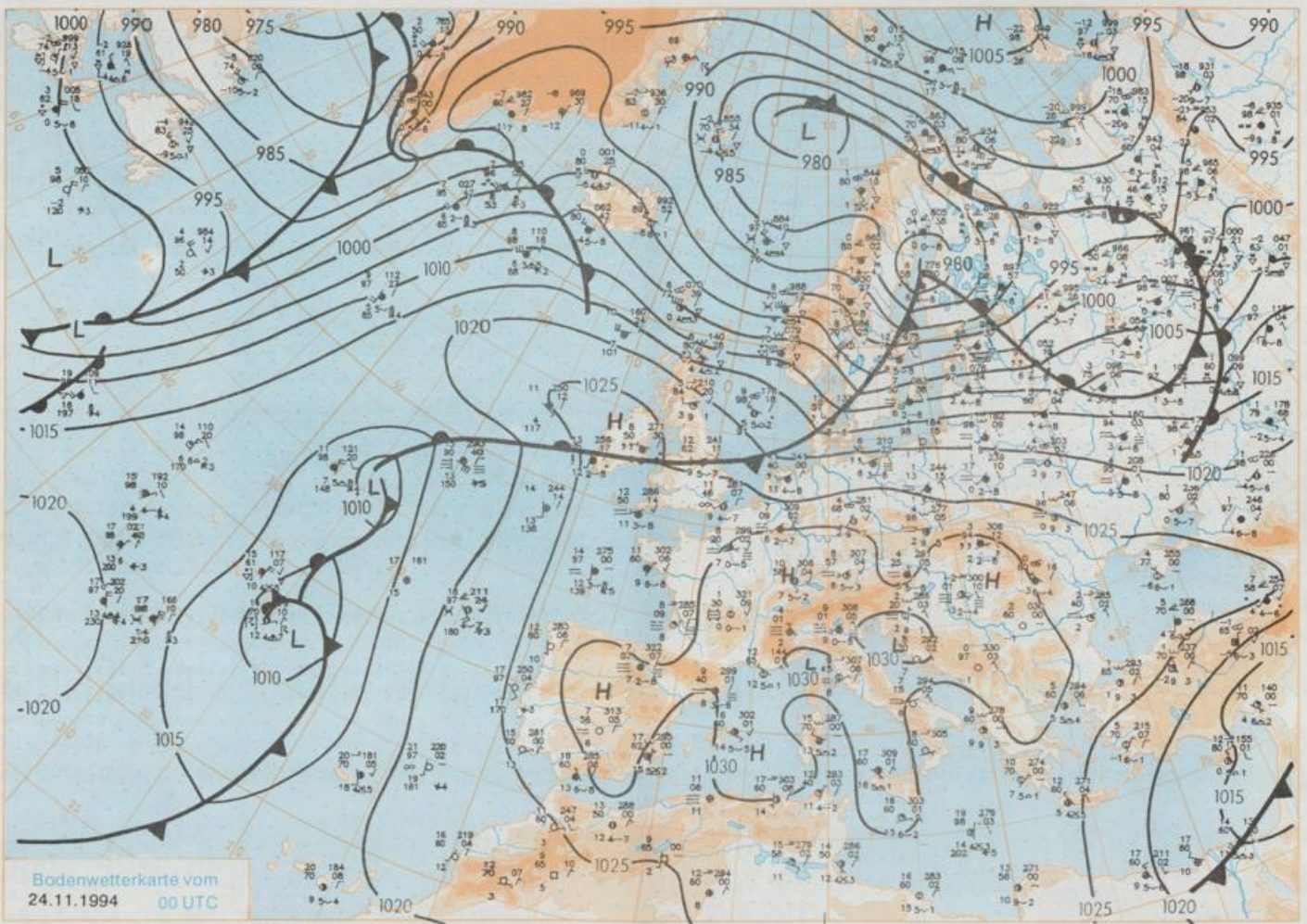
Das bisher wetterbestimmende Hoch verlagert seinen Schwerpunkt von Mittel- und Südeuropa bis Samstag 00 UTC nach Westfrankreich und zum Atlantik hinaus. Es verbleibt bis Sonntag 00 UTC nur noch ein Keil, der zu den Westalpen gerichtet ist. So können die Störungen des bei Island liegenden umfangreichen Sturmtiefs am Samstag Deutschland südostwärts überqueren. Sie ziehen bis Sonntag 00 UTC zu den Alpen und Italien ab. Eine nachfolgende Warmfront beeinflusst im weiteren Verlauf vor allem die Nordhälfte Deutschlands.

Überwiegend stark bewölkt und zeitweise Regen. Frühtemperaturen 4 bis 8 Grad C. Tageshöchsttemperaturen 7 bis 12 Grad C. Schwacher bis mäßiger Westwind.

Weitere Aussichten für Sonntag, 27.11.94

Meist stark bewölkt, aber kaum noch Niederschlag. Wenig geänderte Temperaturen.





Stereographische Projektion 1 : 30 000 000 60°N

Wettermeldungen von Donnerstag, dem 24. November 1994 06 UTC

Station	Bar.-höhe (m)	Luftdr. red.NN (hPa)	Wetter	Deutschland										Extremwerte der Lufttemperatur				
				Wind km/h	Temperaturen (Grad C)					Sonne Vorst.	RR 24h mm	Schnee höhe cm	in der Dekade vom 21.11. bis 30.11.					
					Luft 2 m	Tau-punkt	Max Vortag	Mittel	Min				Nacht 2 m	5 cm	seit	Tmax	Datum	Tmin
Helgoland	8	1021.0	bedeckt	WNW	30	10.9	10.2	10.4	9.7	10.3	10	0.3	0.5	1952	12.2	22.11.1978	-4.0	22.11.1993
List / Sylt	29	1019.6	stark bew.	W	26	8.4	7.1	10.1	9.5	8.2	8	0.6	0.6	1937	12.1	22.11.1978	-7.1	22.11.1965
Leck	13	1019.8	stark bew.	WNW	18	8.4	7.4	9.2	8.4	8.4	8	0.2	0.5	1974	12.5	22.11.1978	-16.3	30.11.1985
Husum	37	1020.4	Regen	WNW	15	8.6	8.1	8.7	7.6	8.6	8	0.2	0.2	1947	12.7	21.11.1947	-11.5	30.11.1973
Schleswig	48	1019.8	Regen	WNW	21	9.6	9.6	8.5	7.0	8.5	9	0.2	0.5	1940	14.0	22.11.1947	-11.3	30.11.1985
Kiel	31	1019.1	Regen	W	22	10.4	9.2	8.7	7.2	8.5	9	0.2	0.5	1940	14.0	22.11.1947	-11.3	30.11.1985
Arkona	42	1016.0	stark bew.	W	55	9.4	8.7	7.3	5.6	5.6	6	6.2	0.0	1951	12.4	21.11.1981	-8.7	23.11.1965
Norderney	16	1022.7	Regen	WSW	30	10.6	9.5	9.6	8.9	9.5	9	0.0	0.0	1947	11.9	22.11.1978	-6.9	22.11.1993
Bremerhaven	11	1022.2	stark bew.	W	30	11.4	9.0	10.0	8.8	9.6	10	0.0	0.0	1949	13.2	25.11.1980	-10.2	30.11.1973
Cuxhaven	12	1021.5	Sprühregen	W	31	10.6	9.5	9.5	8.4	9.5	10	0.0	0.0	1946	13.6	24.11.1982	-7.9	23.11.1965
Hamburg/Flugh.	16	1021.4	Regen	W	22	11.6	9.4	9.2	7.7	9.2	9	0.3	0.0	1891	14.6	21.11.1947	-15.4	23.11.1965
Lübeck	15	1020.0	Sprühregen	W	21	11.4	10.5	8.0	6.8	8.0	8	0.7	0.3	1890	15.3	22.11.1947	-13.4	26.11.1993
Boltenhagen	17	1019.2	Sprühregen	W	37	11.2	9.3	7.2	6.0	7.2	7	2.7	0.0	1951	15.0	21.11.1981	-10.7	26.11.1993
Schwerin	68	1020.1	bedeckt	WSW	31	10.6	10.1	5.1	4.6	5.1	5	0.2	0.2	1946	15.1	21.11.1981	-11.7	23.11.1965
Warnemünde	10	1018.3	bedeckt	W	37	11.3	9.2	7.2	6.2	6.6	7	5.8	0.0	1951	15.0	21.11.1981	-7.8	26.11.1993
Teterow	50	1018.9	Regen	W	28	10.4	9.7	7.2	4.6	4.5	5	6.7	0.0	1947	14.5	21.11.1981	-11.7	21.11.1988
Barth	7	1017.1	stark bew.	W	31	11.3	9.3	8.2	5.7	5.2	5	5.2	0.0	1951	15.1	21.11.1981	-13.1	23.11.1965
Greifswald	6	1017.5	Sprühregen	W	18	10.6	9.6	8.2	5.2	4.4	4	6.9	0.0	1951	14.7	21.11.1981	-13.1	23.11.1965
Ueckermünde	7	1018.9	bedeckt	WSW	26	10.2	8.5	4.2	3.3	2.3	2	4.5	0.0	1951	15.9	21.11.1981	-13.1	23.11.1965
Emden	12	1023.3	stark bew.	WSW	30	11.5	9.9	10.0	9.4	9.8	10	0.0	0.0	1947	13.5	23.11.1947	-9.4	30.11.1973
Oldenburg	20	1023.2	stark bew.	WSW	22	11.4	9.7	10.3	8.7	10.0	9	0.0	0.0	1947	14.6	21.11.1947	-17.6	23.11.1965
Bremen/Flugh.	5	1023.1	stark bew.	W	28	11.9	10.0	10.1	8.6	10.1	10	0.2	0.2	1890	15.4	21.11.1947	-14.1	23.11.1965
Sozial	78	1023.2	Regen	W	22	11.0	10.0	8.8	6.7	8.6	8	0.6	0.2	1947	14.6	21.11.1947	-17.6	23.11.1965
Boizenburg	46	1021.6	stark bew.	W	24	10.9	10.3	8.1	6.3	8.1	8	0.8	0.3	1951	14.5	21.11.1981	-14.8	23.11.1965
Lüchow	18	1021.9	Sprühregen	W	21	10.5	10.5	3.3	4.0	3.0	3	0.4	0.5	1955	15.3	21.11.1981	-19.6	23.11.1965
Seehausen/Altm.	23	1022.2	bedeckt	WSW	21	10.3	9.0	4.1	3.3	3.6	4	X	0.4	0.4				
Marnitz	85	1019.8	bedeckt	W	18	9.7	9.6	2.7	2.6	2.4	2	0.0	0.0					
Neuruppin	39	1021.6	Sprühregen	WSW	18	9.7	9.6	2.7	2.6	2.4	2	0.0	0.0					
Neubrandenburg	80	1019.5	Sprühregen	WSW	33	9.8	9.4	5.3	3.2	3.2	3	6.4	0.1					
Angermünde	55	1020.5	Sprühregen	WSW	22	9.7	9.3	3.6	3.2	1.8	1	0.0	0.0	1951	15.9	21.11.1981	-14.7	23.11.1965
Lingen	26	1024.8	Sprühregen	X	X	10.9	10.5	11.0	10.0	10.8	11	1	0.0	1951	14.1	30.11.1992	-9.8	23.11.1993
Münst.-Osn./Flugh.	53	1026.4	stark bew.	WSW	18	10.2	9.7	11.2	9.5	10.2	10	0.0	0.0					
Osnabrück	97	1026.2	Sprühregen	WSW	21	10.2	9.4	10.5	9.2	10.2	10	0.0	0.0	1952	15.0	22.11.1984	-11.2	23.11.1965
Diepholz	43	1024.9	Sprühregen	WSW	22	11.1	10.4	10.2	8.8	10.3	9	0.8	0.8	1952	15.1	23.11.1984	-14.6	22.11.1965
Bad Salzuflen	139	1026.0	Sprühregen	SW	17	10.1	8.5	8.5	7.0	8.5	8	0.0	0.0	1935	15.9	21.11.1981	-11.0	22.11.1965
Hannover/Flugh.	59	1024.2	Sprühregen	WSW	17	10.6	9.4	10.5	7.4	7.5	7	2.3	0.2	1936	15.5	21.11.1981	-17.1	23.11.1965
Braunschweig	88	1024.2	Sprühregen	WSW	18	11.0	9.0	9.3	5.9	7.3	7	4.8	0.0	1891	16.2	21.11.1981	-18.3	23.11.1965
Gardelegen	48	1023.0	Sprühregen	WSW	21	9.8	9.7	6.0	4.8	6.0	5	2.7	0.2					
Magdeburg	85	1024.3	bedeckt	SW	17	10.2	8.3	4.0	2.1	0.5	-0	0.6	0.0	1947	16.1	21.11.1981	-21.9	23.11.1965
Potsdam	100	1023.2	Sprühregen	WSW	24	9.0	8.6	1.8	2.0	1.6	2	0.0	0.0	1893	15.3	21.11.1981	-16.6	23.11.1965
Berlin-Temp.	49	1022.7	Sprühregen	SW	17	8.5	7.9	2.2	2.0	2.2	2	0.0	0.0	1876	15.8	21.11.1981	-16.0	23.11.1965
Lindenberg	104	1023.1	stark bew.	WSW	21	6.9	6.9	2.4	1.7	1.0	2	0.0	0.0	1947	15.3	21.11.1981	-16.5	23.11.1965
Manschnow	16	1022.0	stark bew.	SW	24	7.1	6.3	3.8	2.3	1.6	2	0.0	0.0					
Düsseldorf/Flugh.	41	1029.0	bedeckt	SW	15	9.1	8.2	12.3	10.4	7.8	6	0.3	0.0	1969	16.1	23.11.1981	-9.4	22.11.1993
Bocholt	24	1027.4	bedeckt	SW	17	10.1	9.2	11.8	10.6	9.6	10	0.0	0.0	1947	15.8	21.11.1947	-7.8	30.11.1989
Essen	161	1028.7	Nebel	SW	21	8.4	7.8	11.7	10.2	8.4	7	0.3	0.0	1935	15.8	24.11.1984	-7.8	22.11.1993
Luedenscheid	392	1028.5	Sprühregen	W	18	7.6	6.9	11.5	8.5	7.6	6	1.5	0.0					
Kahler Asten	859	-	in Wolken	W	31	5.1	5.1	7.9	5.9	5.0	5	2.9	0.1	1955	13.0	28.11.1968	-12.1	22.11.1988
Bad Lipspringe	158	1027.0	bedeckt	W	21	10.0	8.2	11.5	7.9	9.3	7	0.1	0.0	1951	15.9	21.11.1981	-13.0	26.11.1985
Kassel	233	1027.4	stark bew.	SSW	13	7.3	6.7	5.8	4.6	5.6	5	1.2	0.0	1951	14.5	21.11.1981	-12.0	23.11.1965
Göttingen	171	1027.2	bedeckt	SW	17	8.9	7.1	7.1	4.9	4.1	2	0.5	0.0	1947	15.0	21.11.1981	-22.6	23.11.1965
Leinefelde	356	1026.6	bedeckt	SW	11	8.3	7.0	9.7	4.9	4.2	3	5.5	0.0	1957	13.8	21.11.1981	-17.9	23.11.1965
Braunlage	610	1025.1	Sprühregen	W	15	6.5	6.2	10.8	5.4	4.3	4	7.0	0.6	1936	15.4	28.11.1968	-14.0	30.11.1973
Brocken	1153	-	in Wolken	W	72	4.0	4.0	6.8	4.5	2.8	1	7.4	2	1951	15.0	28.11.1968	-16.1	21.11.1993
Artern	166	1026.8	stark bew.	SW	9	7.6	5.6	3.4	2.5	3.2	2	0.0	0.0	1954	15.0	21.11.1981	-17.3	23.11.1965
Leipzig/Flugh.	149	1026.4	stark bew.	SW	24	8.3	6.5	7.7	3.8	2.5	-0	2.8	0.0	1951	15.5	30.11.1953	-17.6	23.11.1965
Wittenberg	106	1024.7	bedeckt	SW	13	7.4	7.2	2.2	0.9	0.5	1	0.0	0.0	1951	15.4	21.11.1981	-15.5	23.11.1965
Oschatz	152	1025.6	bedeckt	WSW	26	7.4	5.5	9.1	4.2	3.8	0	6.5	0.0					
Dresden/Flugh.	230	1025.9	bedeckt	W	17	7.6	5.1	9.0	3.2	1.7	1	7.6	0.0	1917	16.3	21.11.1981	-13.2	30.11.1993
Doblerflug-Kir.	70	1024.9	bedeckt	SW	24	6.9	6.4	3.1	0.3	-0.7	-2	0.0	0.0	1951	15.7	21.11.1981	-17.1	24.11.1993
Cottbus	100	1024.6	bedeckt	WSW	18	6.9	5.6	3.4	1.6	-0.3	-1	0.2	0.0	1951	16.4	21.11.1981	-14.4	23.11.1965
Görlitz	238	1026.2	bedeckt	SSW	24	3.5	1.1	8.0	3.2	0.9	-1	7.8	0.0	1951	15.0	24.11.1984	-14.7	25.11.1975
Aachen	205	1029.1	bedeckt	WSW	9	9.9	9.0	13.5	10.5	8.8	7	2.3	0.0	1891	18.0	29.11.1979	-8.9	21.11.1902
Nürnberg	629	1029.8	stark bew.	WSW	15	7.1	6.3	9.7	7.0	6.3	6	0.8	0.0	1947	15.6	29.11.1979	-10.5	28.11.1993
Kö																		