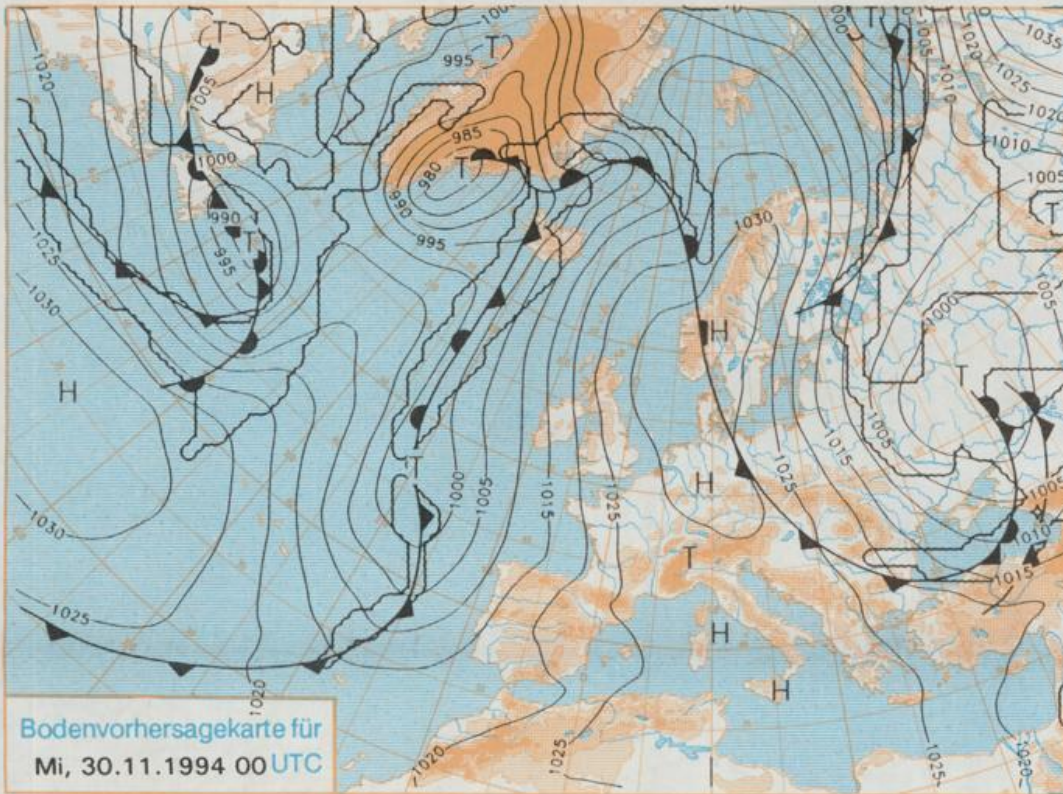


Erscheint täglich
Nur PostbezugDruck und Verlag: Deutscher Wetterdienst, Zentralamt
Frankfurter Straße 135, 63067 Offenbach am Main
Postanschrift: 63004 (Postfach), Telefon: (069) 80 62-2283
Telefax: (069) 4152871, Telefax: (069) 80 62-2484
Postgirokonto Frankfurt: BLZ 500 100 60, KINr. 490 31-606Schutzgebühr monatlich DM 28,-
einschließlich Versandkosten,
Einzelpreis DM 1,20
zuzüglich Versandkosten

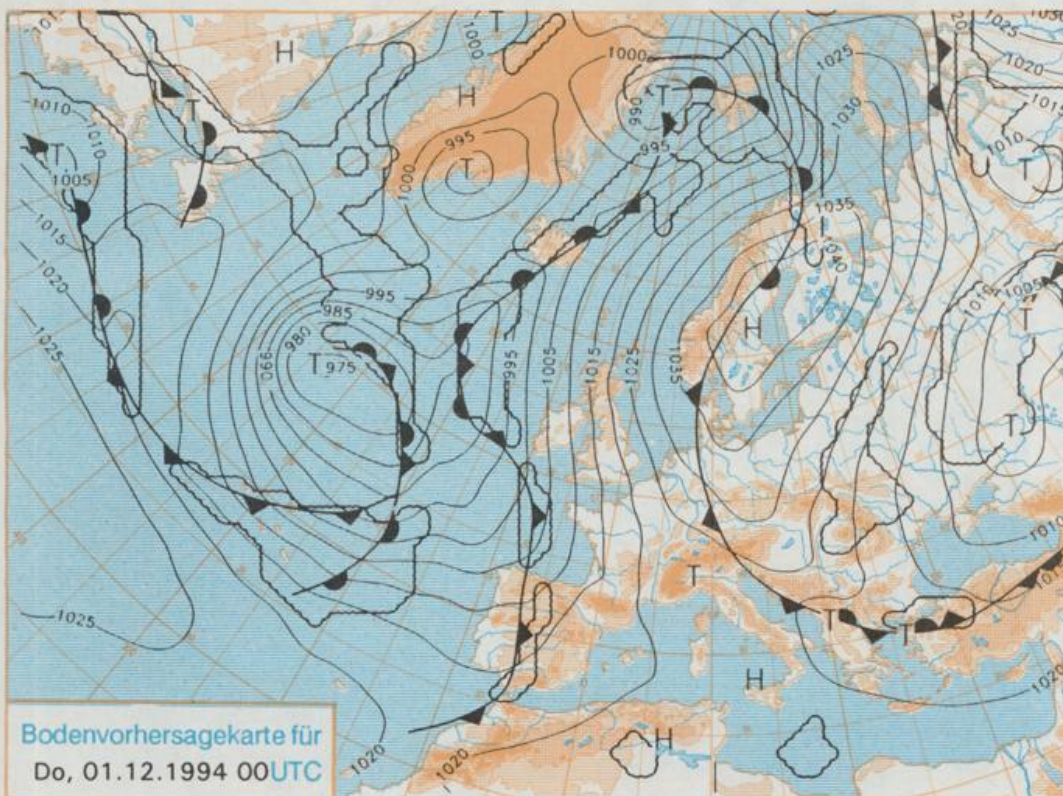
Jahrgang 1994

Montag, den 28. November

Nummer 332



Stereographische Projektion 1 : 60 000 000 60°N



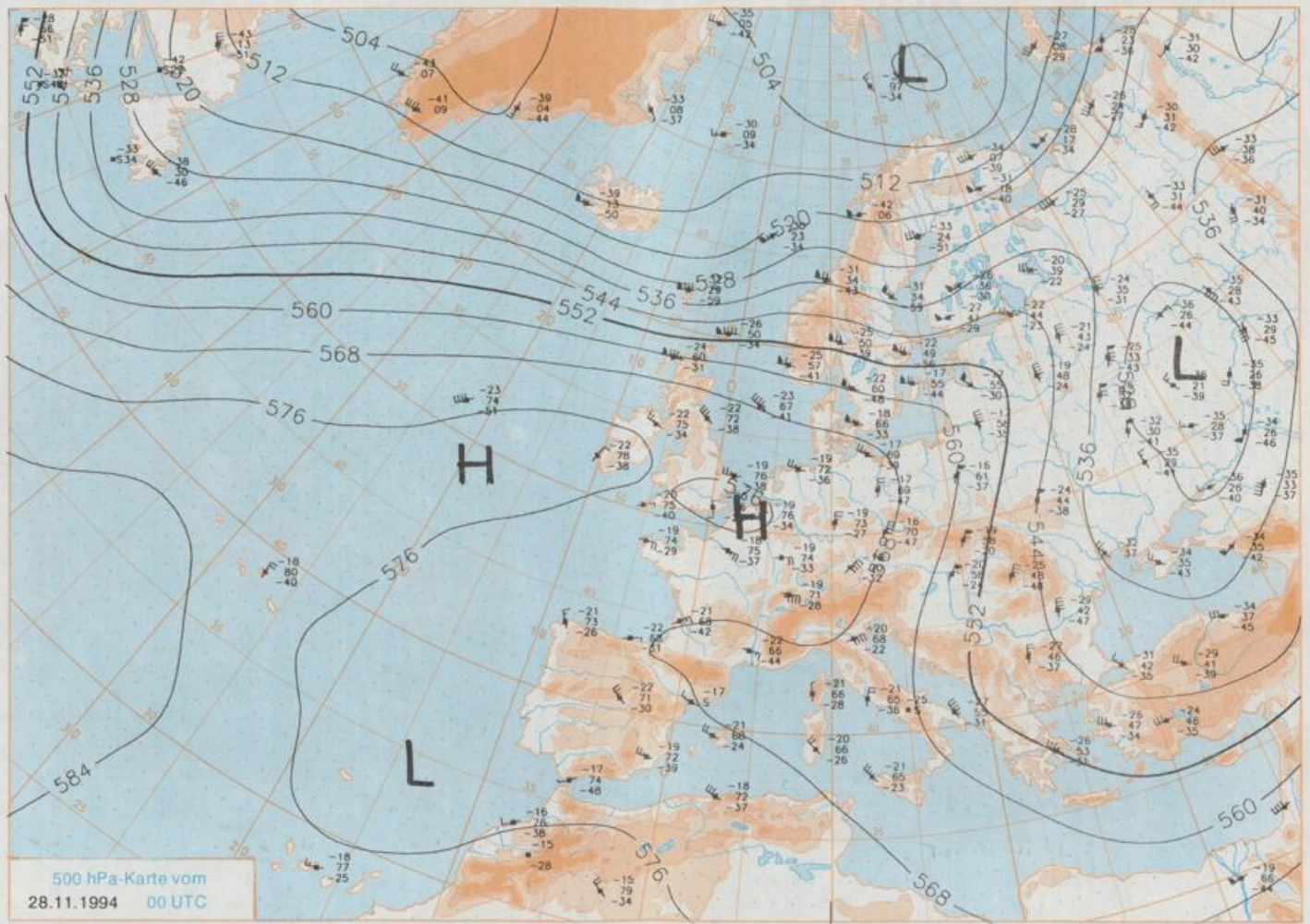
Deutschland-Vorhersage für Mittwoch, 30.11.1994

Die am Montag 00 UTC über dem Nordatlantik angelegte Kaltfront zieht rasch über Skandinavien und das östliche Mitteleuropa südostwärts. Sie kommt ab Mittwoch langsam Richtung Deutschland westwärts voran. Die mitgeführte Meereskaltluft kommt dabei unter Einfluß eines nach Deutschland gerichteten Keils des Skandinavienhochs.

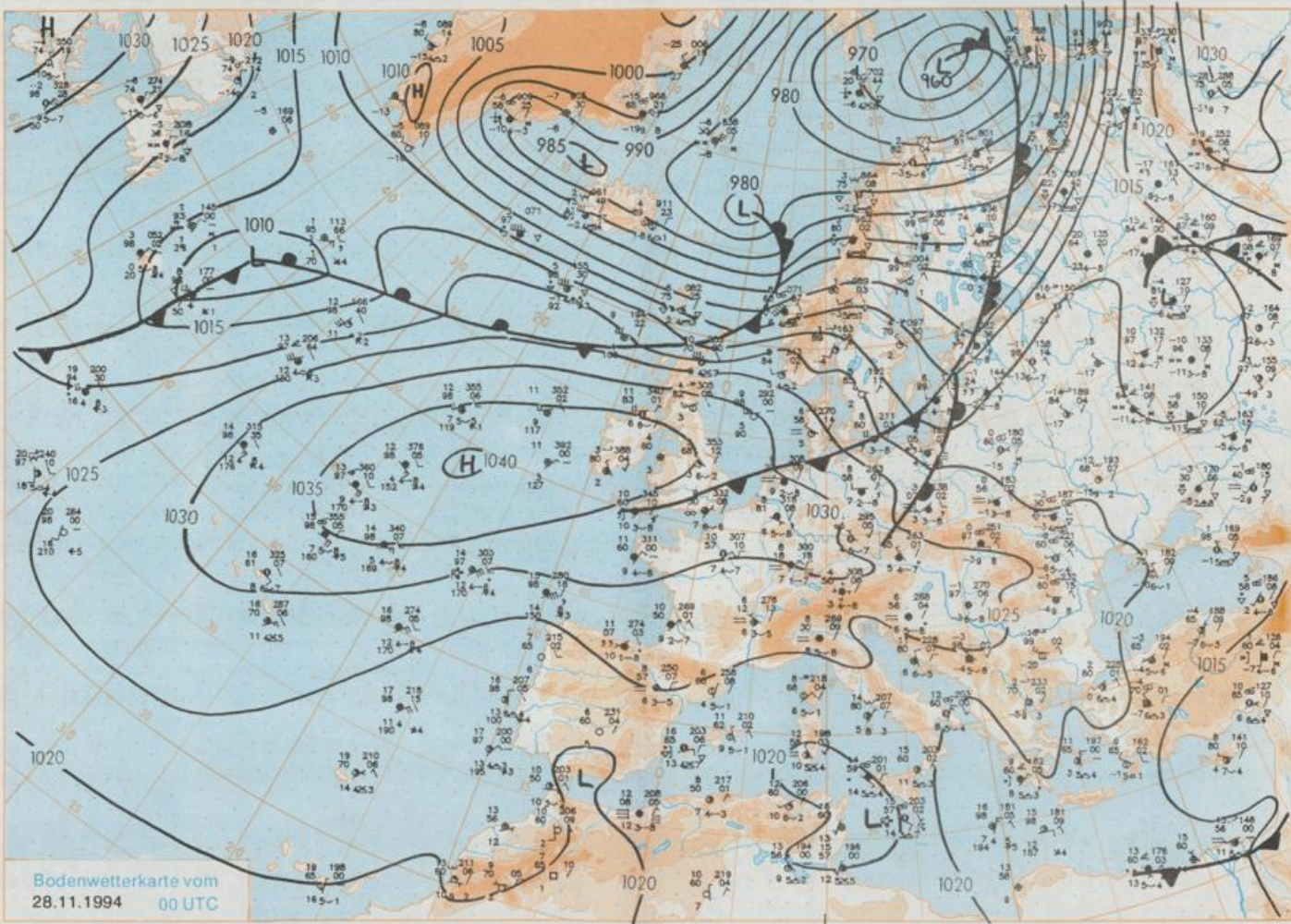
Vor allem im Osten teils starke hochnebelartige Bewölkung mit örtlichem Sprühregen, besonders im Süden teils heiter bis wolkig. Tiefsttemperaturen 0 bis 5, bei längerem Aufklaren Frost bis minus 2 Grad C. Höchsttemperaturen 2 bis 7 Grad C. Überwiegend schwachwindig.

Weitere Aussichten für Donnerstag, 01.12.1994

Zunehmend sonnig, trocken, mäßig kalt.



Stereographische Projektion 1 : 30 000 000 60°N



Wettermeldungen von Montag, dem 28. November 1994 06 UTC

Deutschland

Station	Bar.-höhe (m)	Luftdr. red.NN (hPa)	Wetter	Wind km/h	Temperaturen (Grad C)					Sonne Vort.Std.	RR 24h mm	Schnee höhe cm	Extremwerte der Lufttemperatur in der Dekade vom 21.11. bis 30.11.					
					Luft 2 m	Tau-punkt	Max	Mittel	Nacht 2 m				5 cm	seit	Tmax Datum	Tmin Datum	Datum	
Helgoland	8	1031.0	wolkig	WNW 18	9.2	7.5	10.6	9.9	9.2	7	0.2		1952	12.2	22.11.1978	-4.0	22.11.1993	
List / Sylt	29	1029.3	wolkenlos	W 18	7.0	5.8	9.9	8.9	6.9	5	0.2		1937	12.1	22.11.1978	-7.1	22.11.1965	
Leck	13	1030.3	wolkenlos	W 11	4.3	3.5	9.9	8.7	3.1	0	0.5		1974	12.5	22.11.1978	-16.3	30.11.1985	
Husum	37	1030.5	Nebel	W 9	5.6	5.6	9.5	8.3	4.9	3	0.3							
Schleswig	48	1030.6	Nebel	W 11	4.4	4.2	9.2	8.2	4.4	4	0.1		1947	12.7	21.11.1947	-11.5	30.11.1973	
Kiel	31	1030.2	wolkenlos	WNW 8	3.6	2.9	8.8	8.4	3.6	1	0.2		1940	14.0	22.11.1947	-11.3	30.11.1985	
Arkona	42	1027.0	leicht bew.	NW 33	7.0	4.4	7.6	7.6	6.9	5	0.0		1951	12.4	21.11.1981	-8.7	23.11.1965	
Norderney	16	1032.1	wolkenlos	NW 15	9.3	8.5	9.9	9.2	9.1	8	0.0		1947	11.9	22.11.1978	-6.9	22.11.1993	
Bremerhaven	11	1031.4	stark bew.	NNW 11	9.4	8.3	9.1	9.0	9.2	9	0.0		1949	13.2	25.11.1980	-10.2	30.11.1973	
Cuxhaven	12	1031.3	wolkenlos	NW 15	7.9	6.9	9.4	8.9	7.7	5	0.1		1946	13.6	24.11.1982	-7.9	23.11.1965	
Hamburg/Flugh.	16	1030.8	leicht bew.	WNW 8	7.6	6.2	8.7	8.4	7.5	6	0.0		1891	14.6	21.11.1947	-15.4	23.11.1965	
Lübeck	15	1029.8	wolkenlos	WNW 8	5.8	5.1	8.4	8.3	5.8	1	0.1		1890	15.3	22.11.1947	-13.4	26.11.1993	
Boltenhagen	17	1029.4	wolkenlos	W 18	6.8	5.3	8.3	8.2	6.8	5	0.0		1951	15.0	21.11.1981	-10.7	26.11.1993	
Schwerin	68	1029.4	wolkig	WNW 15	7.9	6.8	7.5	7.9	7.4	7	0.1		1946	15.1	21.11.1981	-11.7	23.11.1965	
Warnemünde	10	1028.6	wolkenlos	WNW 30	7.2	5.7	8.5	7.8	7.2	7	0.0		1951	15.0	21.11.1981	-7.8	26.11.1993	
Teterow	50	1028.0	leicht bew.	WNW 15	6.8	6.0	7.3	7.3	6.8	5	0.0		1947	14.5	21.11.1981	-11.7	21.11.1988	
Barth	7	1027.5	wolkenlos	WNW 15	5.3	3.7	8.2	7.9	5.3	4	0.0							
Greifswald	6	1027.4	wolkenlos	WNW 17	5.8	4.2	7.5	8.1	5.8	4	0.0		1951	14.7	21.11.1981	-13.1	23.11.1965	
Ueckermünde	7	1027.3	wolkenlos	W 17	6.0	4.5	8.0	7.2	6.0	4	0.0		1951	15.9	21.11.1981	-13.1	23.11.1965	
Emden	12	1032.4	stark bew.	NNW 9	9.3	8.4	9.2	9.0	9.0	7	0.4		1947	13.5	23.11.1947	-9.4	30.11.1973	
Oldenburg	20	1031.8	stark bew.	W 5	8.9	8.4	9.2	8.6	8.5	8	0.1							
Bremen/Flugh.	5	1031.3	stark bew.	WNW 8	9.6	8.7	8.7	8.4	8.1	7	0.0		1890	15.4	21.11.1947	-14.1	23.11.1965	
Soltau	78	1031.3	stark bew.	WNW 5	8.9	8.3	7.6	7.5	7.1	7	0.1		1947	14.6	21.11.1947	-17.6	23.11.1965	
Boizenburg	46	1030.4	leicht bew.	WNW 11	8.1	8.0	7.7	7.8	7.2	7	0.0		1951	14.5	21.11.1981	-14.8	23.11.1965	
Lüchow	18	1030.4	wolkig	W 8	8.3	7.8	8.1	7.7	7.5	7	0.1		1955	15.3	21.11.1981	-19.6	23.11.1965	
Seehausen/Altm.	23	1030.4	stark bew.	W 13	8.3	8.3	8.1	7.5	7.3	7	0.0							
Marnitz	85	1028.7	wolkig	WNW 18	7.9	6.7	7.5	7.2	7.0	7	X	0.0						
Neuruppin	39	1029.0	wolkig	W 9	8.2	7.6	8.7	7.5	7.0	7	0.0							
Neubrandenburg	80	1028.6	leicht bew.	WNW 15	7.0	6.0	7.4	7.4	6.2	6	0.1							
Angermünde	55	1027.6	leicht bew.	W 11	7.4	6.7	8.3	6.7	6.1	5	0.2		1951	15.9	21.11.1981	-14.7	23.11.1965	
Lingen	26	1032.1	stark bew.	X	X	9.5	8.9	9.1	8.7	8.5	9	X	0.0	1951	14.1	30.11.1992	-9.8	23.11.1993
Münst.-Osn./Flugh.	53	1032.6	Sprühregen	W 8	8.7	7.9	8.5	7.8	7.6	7	0.5							
Osnabrück	97	1033.0	Sprühregen	W 5	8.4	8.0	8.2	7.6	7.4	7	0.4		1952	15.0	22.11.1984	-11.2	23.11.1965	
Diepholz	43	1031.9	bedeckt	WNW 5	9.4	9.0	8.3	7.9	7.9	7	0.3		1952	15.1	23.11.1984	-14.6	22.11.1965	
Bad Salzuffeln	139	1032.5	Sprühregen	WSW 8	7.3	6.3	7.8	7.2	6.7	6	0.1		1935	15.9	21.11.1981	-11.0	22.11.1965	
Hannover/Flugh.	59	1031.3	Sprühregen	WNW 11	8.8	7.9	8.1	7.3	7.2	7	0.1		1936	15.5	21.11.1981	-17.1	23.11.1965	
Braunschweig	88	1031.6	Sprühregen	WNW 11	8.5	8.1	8.7	7.4	6.9	7	0.1	0.3	1891	16.2	21.11.1981	-18.3	23.11.1965	
Gardelegen	48	1030.3	stark bew.	W 13	8.5	8.4	8.7	7.7	7.2	7	0.0							
Magdeburg	85	1030.6	Sprühregen	W 5	8.0	7.2	9.3	7.8	6.5	7	0.0		1947	16.1	21.11.1981	-21.9	23.11.1965	
Potsdam	100	1029.3	Sprühregen	W 17	8.0	7.8	8.2	7.1	5.8	6	0.2		1893	15.3	21.11.1981	-16.6	23.11.1965	
Berlin-Temp.	49	1028.6	Sprühregen	NW 18	8.7	8.1	8.9	7.5	6.3	6	0.2	0.1	1876	15.8	21.11.1981	-16.0	23.11.1965	
Lindenberg	104	1028.1	Sprühregen	WNW 17	7.8	7.6	7.7	6.1	5.8	6	0.4		1947	15.3	21.11.1981	-16.5	23.11.1965	
Manschnow	16	1027.3	stark bew.	WNW 11	8.4	7.7	7.9	6.2	6.1	6	0.1							
Düsseldorf/Flugh.	41	1033.6	stark bew.	SSW 9	8.2	7.0	9.5	8.7	7.9	7	0.1		1969	16.1	23.11.1981	-9.4	22.11.1993	
Bocholt	24	1033.3	bedeckt	WSW 4	8.8	8.1	9.3	8.6	8.2	8	0.0		1947	15.8	21.11.1947	-7.8	30.11.1989	
Essen	161	1033.7	stark bew.	SW 5	7.3	6.0	8.6	7.9	7.1	7	0.0		1935	15.8	24.11.1984	-7.8	22.11.1993	
Luedenscheid	392	1033.4	Sprühregen	WNW 5	5.9	5.3	7.4	6.5	5.0	5	0.4							
Kahler Asten	859	-	Sprühregen	NNW 11	3.6	3.6	4.6	3.6	2.1	2	0.9		1955	13.0	28.11.1968	-12.1	22.11.1988	
Bad Lippspringe	158	1032.9	bedeckt	S 4	6.7	5.9	8.5	7.3	6.5	5	0.0		1951	15.9	21.11.1981	-13.0	26.11.1985	
Kassel	233	1032.4	Sprühregen	S 5	6.2	5.6	9.2	7.6	5.9	6	0.1	0.0	1951	14.5	21.11.1981	-12.0	23.11.1965	
Göttingen	171	1032.5	Sprühregen	SW 4	6.8	5.9	9.4	7.6	6.3	6	0.6		1947	15.0	21.11.1981	-22.6	23.11.1965	
Leinefelde	356	1031.9	Sprühregen	WSW 8	5.6	5.5	9.0	6.2	4.7	4	1.4	0.1	1957	13.8	21.11.1981	-17.9	23.11.1965	
Braunlage	610	1031.0	Sprühregen	NW 8	5.5	4.7	7.0	3.7	1.7	-1	1.4	0.0	1936	15.4	28.11.1968	-14.0	30.11.1973	
Brocken	1153	-	Sprühregen	NW 39	2.7	2.7	7.1	3.4	0.9	3	4.3	2	1951	15.0	28.11.1968	-16.1	21.11.1993	
Artern	166	1032.0	Sprühregen	WSW 13	6.5	4.5	10.5	8.0	6.3	6	0.2	0.0	1954	15.0	21.11.1981	-17.3	23.11.1965	
Leipzig/Flugh.	149	1031.2	stark bew.	W 15	6.8	5.4	9.1	7.3	6.0	6	0.1		1951	15.5	30.11.1953	-17.6	23.11.1965	
Wittenberg	106	1029.7	Sprühregen	W 11	7.5	7.0	8.7	7.3	6.1	6	0.1		1951	15.4	21.11.1981	-15.5	23.11.1965	
Oschatz	152	1030.0	Sprühregen	WSW 18	6.7	6.2	8.7	7.6	5.8	5	0.1							
Dresden/Flugh.	230	1029.5	Sprühregen	W 22	6.4	5.8	7.9	7.1	5.3	5	0.1		1917	16.3	21.11.1981	-13.2	30.11.1993	
Doberlug-Kir.	100	1029.3	bedeckt	W 21	7.5	7.0	9.0	7.3	6.0	6	0.1		1951	15.7	21.11.1981	-17.1	24.11.1993	
Cottbus	70	1028.7	Sprühregen	W 15	7.5	7.0	8.2	6.4	6.0	6	0.8		1951	16.4	21.11.1981	-14.4	23.11.1965	
Görlitz	238	1028.6	Sprühregen	W 22	6.0	4.9	6.9	6.2	5.0	5	0.5		1951	15.0	24.11.1984	-14.7	25.11.1975	
Aachen	205	1033.1	Sprühregen	ESE 4	8.0	6.7	9.3	8.4	7.3	7	0.5		1891	18.0	29.11.1979	-8.9	21.11.1902	
Nürnberg	629	1033.9	bedeckt	NE 13	3.7	3.5	6.8	5.6	3.7	4	2		1947	15.6	29.11.1979	-10.5	28.11.1993	
Köln-Bonn/Flugh.	100	1033.7	Sprühregen	still 7	3	5.8	10.6	8.8	7.3	6	0.0		1957	16.7	27.11.1983	-10.4	22.11.1988	
Bendorf	129	1033.9	bedeckt	NE 4	7.6	6.4	11.0	9.3	7.6	7	0.0		1951	17.0	27.11.1983	-8.5	24.11.1993	
Bad Marienberg	555	1033.7	stark bew.	still 4	2	3.5	6.9	6.0	4.0	4	0.2		1963	12.2	29.11.1979	-11.7	22.11.1988	
Gießen	195	1033.0	stark bew.	WNW 2	7.0	5.6	10.1	8.6	6.9	7	0.0		1939	15.8	27.11.1983	-10.5	23.11.1965	
Bad Hersfeld	225	1032.6	Sprühregen	SW 5	6.2	5.6	10.0	8.0	6.2	6	1.1	0.0	1949	14.2	24.11.1984	-13.2	23.11.1965	
Wasserkuppe	925	-	in Wolken	NNE 26	2.6	2.6	4.3	3.1	1.4	1	0.1	0.2	1936	12.3	29.11.1979	-13.0	23.11.1993	
Meiningen	453	1032.9	bedeckt	still 4	4.6	4.3	7.7	6.3	3.9	1	0.9	0.0	1979	13.1	27.11.1983	-13.3	30.11.1993	
Schmücke	948	-	Sprühregen	N 8	2.5	2.3	4.4	2.8	1.4	1	1		1979	11.5	30.11.1984	-14.9	21.11.1993	
Erfurt/Flugh.	323	1032.5	Sprühregen	W 11	5.3	4.8	8.5	7.2	5.0	5	0.3	0.0	1967	15.1	24.11.1980	-11.8	30.11.1993	
Neuhaus a.R.	851	-	Sprühregen	N 9	2.2	2.1	4.8	3.6	1.7	0	0.4							
Gera-Leumnitz	311	1031.3	bedeckt	W 13	5.6	5.3	8.2	7.1	5.2	5	0.1		1952	14.8	24.11.1984	-12.2	22.11.1993	
Plauen	389	1032.0	Regen	still 5	1	4.2	7.7	6.6	5.0	4	0.5		1951	14.1	24.11.1984	-12.6	24.11.1975	
Aue	397	1034.2	still 4	5	1	3.9	7.4	6.8	4.8	5								