

Wetterkarte

ISSN 0936-5818

D 7311 A

Amtsblatt des Deutschen Wetterdienstes

Erscheint täglich
Nur Postbezug

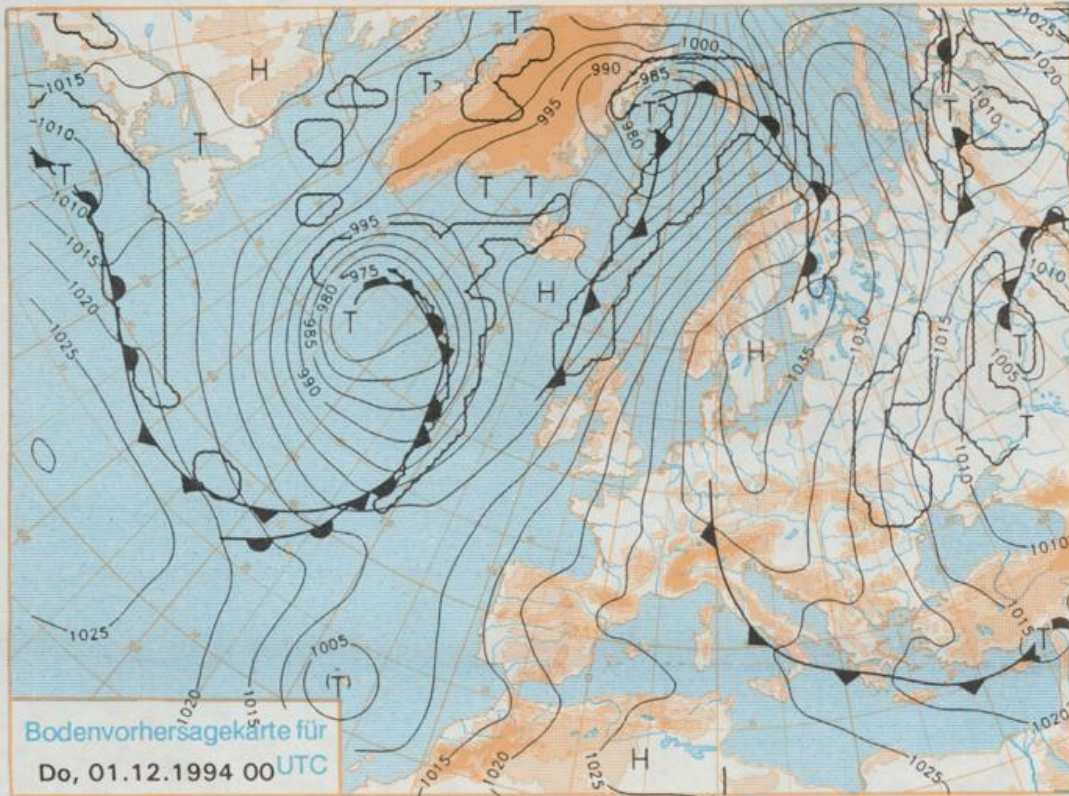
Druck und Verlag: Deutscher Wetterdienst, Zentralamt
Frankfurter Straße 135, 63067 Offenbach am Main
Postanschrift: 63004 (Postfach), Telefon: (069) 80 62-2283
Telefax: (069) 4152871, Telefax: (069) 80 62-2484
Postgirokonto Frankfurt: BLZ 500 100 60, KINr. 490 31-606

Schutzgebühr monatlich DM 28,-
einschließlich Versandkosten,
Einzelpreis DM 1.20
zuzüglich Versandkosten

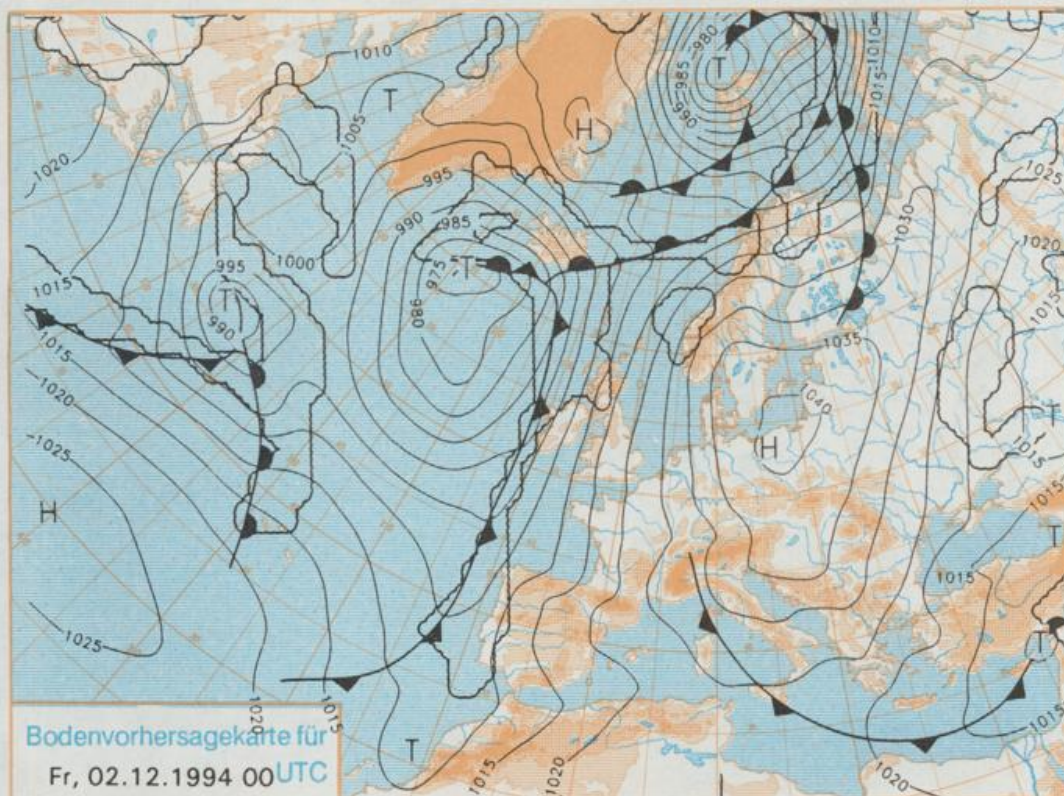
Jahrgang 1994

Dienstag, den 29. November

Nummer 333



Stereographische Projektion 1 : 60 000 000 60°N



Nachdruck und öffentlicher Aushang ohne Genehmigung nicht gestattet

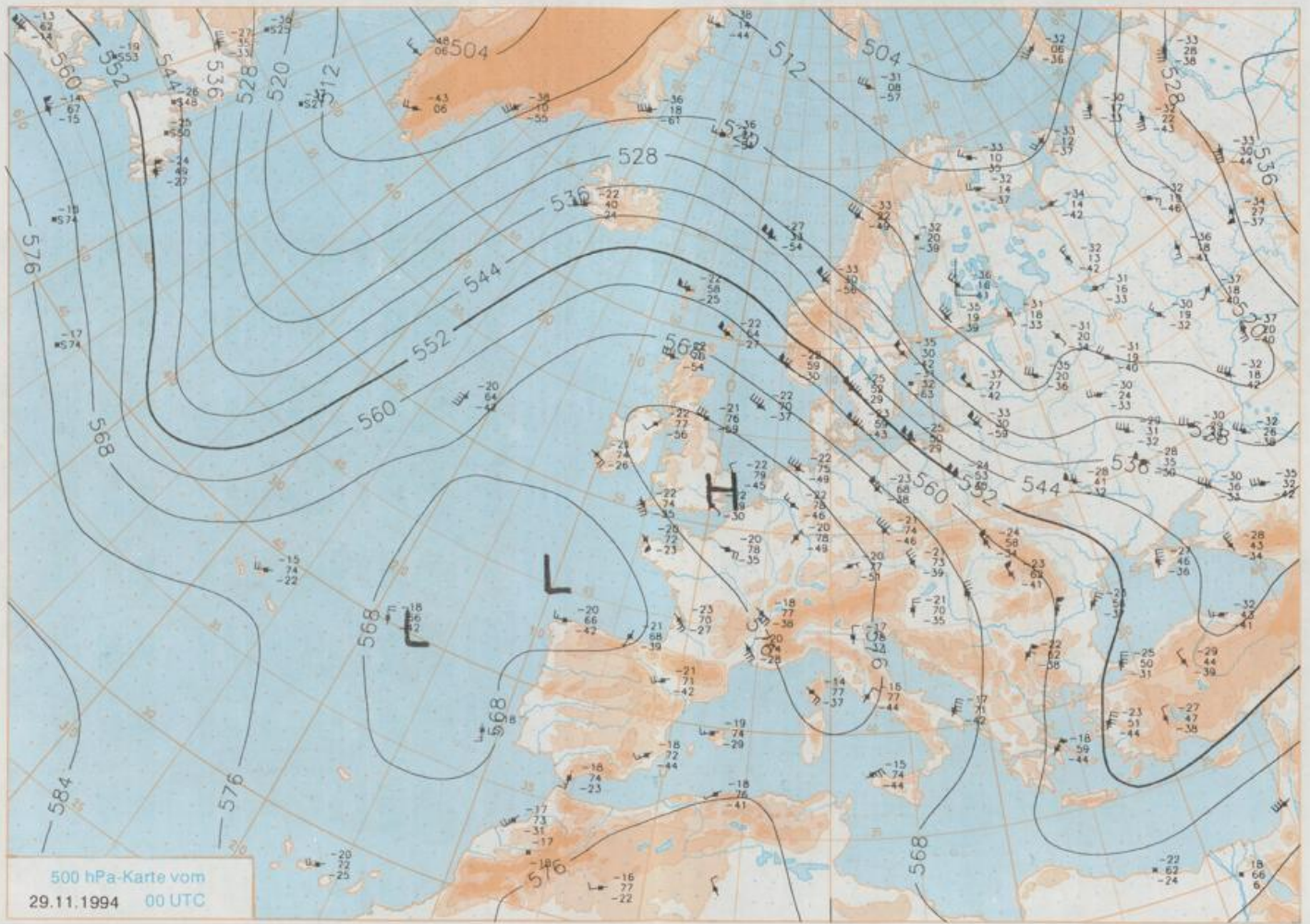
Deutschland-Vorhersage für Donnerstag, 01.12.1994

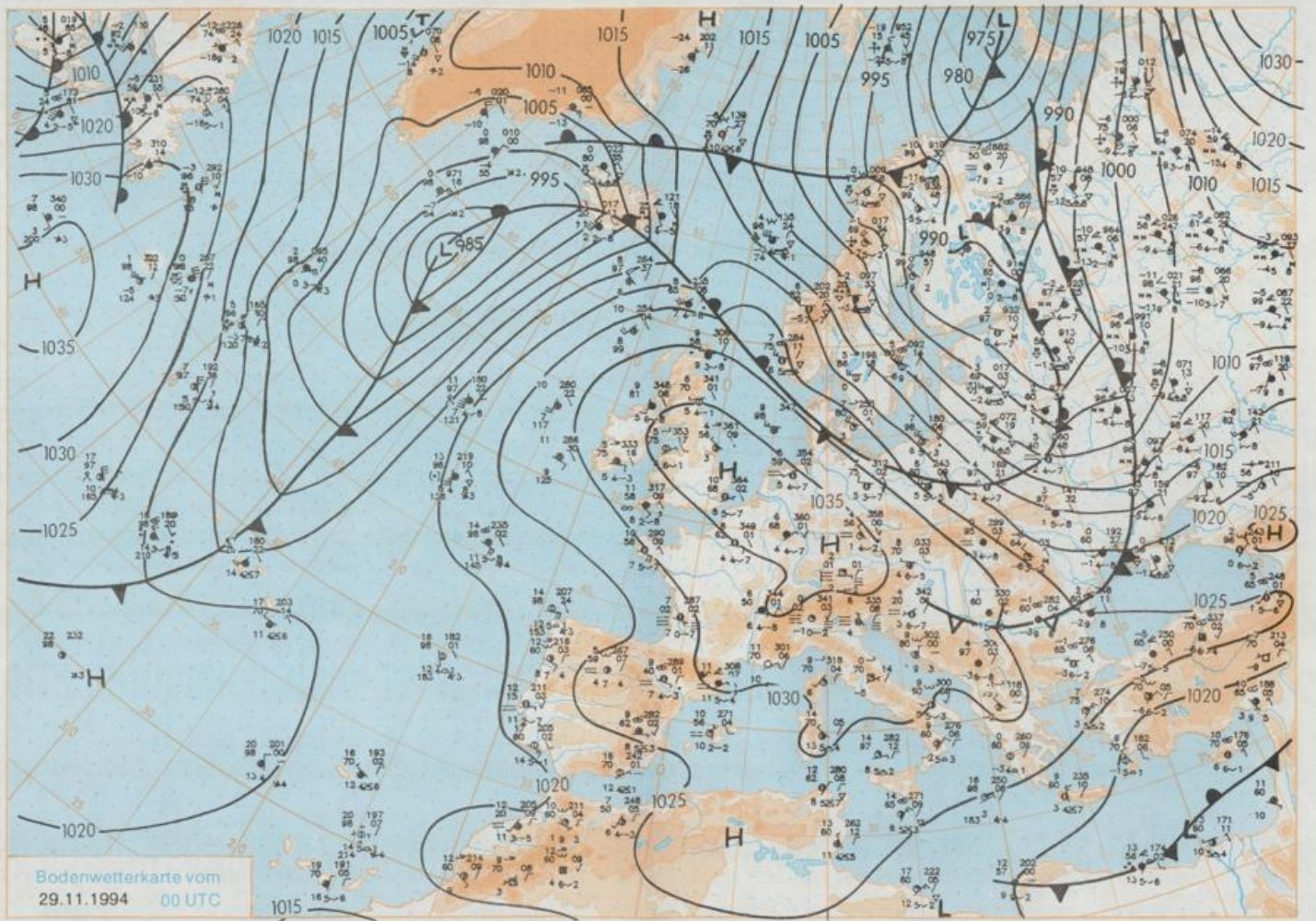
Das am Dienstag über Deutschland liegende Hoch verlagert seinen Schwerpunkt nach Skandinavien und später zur Ostsee. Dabei sickert bodennah kühlere Luft ein.

Teils aufgeheitert, teils stark bewölkt oder nebligtrüb und meist niederschlagsfrei. Frühtemperaturen um null, im Westen und Südwesten um 2 Grad C. Tageshöchsttemperaturen 2 bis 7, in Südbaden bis 10 Grad C. Schwacher, zeitweise auflebender Wind aus Ost bis Südost.

Weitere Aussichten für Freitag, 02.12.1994

Wenig Änderung.





Wettermeldungen von Dienstag, dem 29. November 1994 06 UTC

Deutschland

Station	Bar.- höhe (m)	Luftdr. red.NN (hPa)	Wetter	Wind km/h	Temperaturen (Grad C)				Sonne Vort. Std.	RR 24h mm	Schnee höhe cm	Extremwerte der Lufttemperatur in der Dekade vom 21.11. bis 30.11.						
					Luft 2 m	Tau- punkt	Max Vortag	Mittel 2 m				Nacht 5 cm	seit	in der Tmax Datum	in der Tmin Datum	30.11. Datum		
Helgoland	8	1033.3	leicht bew.	W	26	9.8	8.3	10.3	9.8	9.7	8	6.0	1952	12.2	22.11.1978	-4.0	22.11.1993	
List / Sylt	29	1031.6	stark bew.	W	30	9.1	8.3	9.3	8.5	8.7	7	4.6	1937	12.1	22.11.1978	-7.1	22.11.1965	
Leck	13	1031.8	stark bew.	W	18	8.6	7.3	9.4	7.2	7.0	5	5.4	1974	12.5	22.11.1978	-16.3	30.11.1985	
Husum	37	1031.9	wolkig	W	22	8.0	7.4	9.2	7.1	7.3	6	5.5						
Schleswig	48	1031.8	stark bew.	W	22	6.8	6.6	9.4	7.2	6.7	6	4.9	1947	12.7	21.11.1947	-11.5	30.11.1973	
Kiel	31	1031.4	stark bew.	WNW	17	8.2	7.0	9.3	7.8	7.4	6	3.1	1940	14.0	22.11.1947	-11.3	30.11.1985	
Arkona	42	1027.1	wolkig	WNW	42	7.4	4.7	8.0	7.5	7.3	6	6.2	1951	12.4	21.11.1981	-8.7	23.11.1965	
Norderney	16	1034.5	wolkig	WNW	15	9.2	7.7	10.3	9.4	8.4	7	6.0	1947	11.9	22.11.1978	-6.9	22.11.1993	
Bremerhaven	11	1033.9	bedeckt	W	18	7.0	6.4	11.0	8.7	5.4	5	5.3	1949	13.2	25.11.1980	-10.2	30.11.1973	
Cuxhaven	12	1033.6	stark bew.	W	18	9.7	8.0	10.1	8.8	8.4	6	5.8	1946	13.6	24.11.1982	-7.9	23.11.1965	
Hamburg/Flugh.	16	1033.1	bedeckt	W	17	8.4	7.5	10.1	7.9	7.1	7	3.7	1891	14.6	21.11.1947	-15.4	23.11.1965	
Lübeck	15	1031.1	stark bew.	WNW	13	8.6	7.8	9.2	7.4	7.0	5	2.3	1890	15.3	22.11.1947	-13.4	26.11.1993	
Boltenhagen	17	1030.7	leicht bew.	W	28	7.6	6.3	9.1	7.6	7.4	6	4.3	1951	15.0	21.11.1981	-10.7	26.11.1993	
Schwerin	68	1031.3	wolkig	W	18	7.8	6.2	9.1	7.9	7.3	6	3.8	1946	15.1	21.11.1981	-11.7	23.11.1965	
Warnemünde	10	1029.7	wolkenlos	WNW	37	7.9	6.3	8.6	7.9	7.9	7	3.8	1951	15.0	21.11.1981	-7.8	26.11.1993	
Teterow	50	1029.6	wolkenlos	W	18	6.1	5.3	7.7	7.3	6.1	4	4.3	1947	14.5	21.11.1981	-11.7	21.11.1988	
Barth	7	1028.4	leicht bew.	W	18	7.2	5.2	8.4	7.3	7.1	6	3.7						
Greifswald	6	1028.2	leicht bew.	WNW	22	7.2	4.1	8.5	7.5	7.0	5	6.2	1951	14.7	21.11.1981	-13.1	23.11.1965	
Ueckermünde	7	1028.3	leicht bew.	W	18	5.8	3.6	8.3	7.0	5.8	4	5.3	1951	15.9	21.11.1981	-13.1	23.11.1965	
Emden	12	1035.0	leicht bew.	WSW	9	5.8	5.1	11.1	8.4	5.4	4	5.1	1947	13.5	23.11.1947	-9.4	30.11.1973	
Oldenburg	20	1034.7	stark bew.	W	8	5.3	4.9	11.5	7.8	3.6	2	4.6	0.0					
Bremen/Flugh.	5	1034.6	stark bew.	W	13	5.0	4.4	10.8	7.1	2.1	-1	4.5	1890	15.4	21.11.1947	-14.1	23.11.1965	
Soi tau	76	1034.2	Sprühregen	W	11	5.6	5.3	10.1	7.5	4.5	3	3.6	0.0	1947	14.6	21.11.1947	-17.6	23.11.1965
Boizenburg	48	1032.9	stark bew.	W	21	7.5	7.5	9.8	7.4	6.5	5	5.0	1951	14.5	21.11.1981	-14.8	23.11.1965	
Lüchow	18	1032.8	stark bew.	W	9	7.7	6.7	10.1	7.6	5.6	4	6.3	1955	15.3	21.11.1981	-19.6	23.11.1965	
Seehausen/Altm.	23	1032.6	bedeckt	W	22	7.5	7.1	10.1	7.3	5.5	5	5.8						
Marnitz	85	1030.6	leicht bew.	W	17	6.8	5.6	8.3	7.2	6.0	4	X						
Neuruppin	39	1031.5	stark bew.	W	9	7.1	6.1	9.5	7.3	5.7	4	5.4						
Neubrandenburg	80	1030.1	wolkig	W	30	7.1	5.5	7.6	7.2	6.4	5	5.8						
Angermünde	55	1028.9	wolkenlos	W	22	6.6	4.9	8.8	7.5	6.0	4	6.7	1951	15.9	21.11.1981	-14.7	23.11.1965	
Lingen	26	1035.0	stark bew.	S	4	6.3	5.5	11.9	8.7	5.7	3	2.2	1951	14.1	30.11.1992	-9.8	23.11.1993	
Münst.-Osn./Flugh.	53	1035.8	bedeckt	ENE	4	6.2	6.0	10.7	8.2	4.7	3	0.1						
Osnabrück	97	1035.9	stark bew.	still	4	6.5	5.8	10.4	8.5	5.7	2	0.1	0.0	1952	15.0	22.11.1984	-11.2	23.11.1965
Diepholz	43	1035.2	stark bew.	W	4	4.5	4.5	11.5	7.5	2.0	-1	2.6	1952	15.1	23.11.1984	-14.6	22.11.1965	
Bad Salzuffeln	139	1035.3	stark bew.	WSW	4	6.2	5.3	9.4	7.7	6.0	5	0.2	1935	15.9	21.11.1981	-11.0	22.11.1965	
Hannover/Flugh.	59	1034.3	stark bew.	W	11	6.6	5.7	10.5	7.8	3.5	1	1.4	1936	15.5	21.11.1981	-17.1	23.11.1965	
Braunschweig	88	1034.5	bedeckt	W	11	6.4	4.9	10.1	8.1	5.5	4	0.6	0.2	1891	16.2	21.11.1981	-18.3	23.11.1965
Gardelegen	48	1033.2	bedeckt	W	15	5.8	5.6	10.6	7.6	5.4	4	3.6						
Magdeburg	85	1033.6	stark bew.	W	21	6.8	5.7	11.0	7.7	5.0	2	1.5	0.1	1947	16.1	21.11.1981	-21.9	23.11.1965
Potsdam	100	1032.2	stark bew.	W	30	6.5	5.7	9.4	7.2	5.1	3	4.2	0.0	1893	15.3	21.11.1981	-16.6	23.11.1965
Berlin-Temp.	49	1030.9	stark bew.	W	30	7.3	5.7	9.8	7.8	6.4	5	5.4	0.0	1876	15.8	21.11.1981	-16.0	23.11.1965
Lindenberg	104	1030.2	wolkig	W	24	5.9	5.0	9.9	7.1	5.4	5	4.3	0.0	1947	15.3	21.11.1981	-16.5	23.11.1965
Manschnow	16	1028.5	wolkenlos	W	33	6.1	4.6	9.5	7.8	5.9	5	5.1						
Düsseldorf/Flugh.	41	1035.7	stark bew.	E	8	5.6	4.7	9.8	7.8	4.6	2	0.0	1969	16.1	23.11.1981	-9.4	22.11.1993	
Bocholt	24	1035.6	stark bew.	NE	4	5.8	5.4	10.9	8.2	3.6	2	0.0	1947	15.8	21.11.1947	-7.8	30.11.1989	
Essen	161	1035.4	stark bew.	ENE	5	6.9	4.8	8.9	7.5	6.4	3	0.0	1935	15.8	24.11.1984	-7.8	22.11.1993	
Luedenscheid	392	1035.9	Nebel	E	4	2.9	2.3	7.4	5.2	2.9	1	0.0						
Kahler Asten	859	-	wolkenlos	NE	5	0.9	0.2	4.8	3.4	0.2	-2	0.0	1955	13.0	28.11.1968	-12.1	22.11.1988	
Bad Lippspringe	158	1035.8	bedeckt	W	4	6.0	5.7	8.4	7.2	5.8	4	0.4	1951	15.9	21.11.1981	-13.0	26.11.1985	
Kassel	233	1035.3	stark bew.	W	2	5.3	3.3	8.3	6.9	4.9	1	0.0	1951	14.5	21.11.1981	-12.0	23.11.1965	
Göttingen	171	1036.2	wolkenlos	still	1	1.7	1.0	8.7	6.6	1.0	-1	0.0	1947	15.0	21.11.1981	-22.6	23.11.1965	
Leinefelde	356	1035.4	stark bew.	W	8	4.1	3.4	7.3	5.9	3.5	2	0.1	1957	13.8	21.11.1981	-17.9	23.11.1965	
Braunlage	610	1034.9	leicht bew.	SW	15	2.1	1.4	6.2	4.4	2.1	-1	0.0	1936	15.4	28.11.1968	-14.0	30.11.1973	
Brocken	1153	-	in Wolken	NW	41	2.1	2.1	2.8	1.2	-0.2	-3	2	1951	15.0	28.11.1968	-16.1	21.11.1993	
Artern	166	1035.4	wolkenlos	WSW	4	2.5	1.1	8.4	6.0	2.4	-1	0.0	1954	15.0	21.11.1981	-17.3	23.11.1965	
Leipzig/Flugh.	149	1034.5	leicht bew.	W	15	4.2	2.9	8.5	6.8	3.8	2	0.0	1951	15.5	30.11.1953	-17.6	23.11.1965	
Wittenberg	106	1032.8	bedeckt	W	17	6.2	5.6	9.9	7.2	4.8	4	1.0	0.1	1951	15.4	21.11.1981	-15.5	23.11.1965
Oschatz	152	1033.1	leicht bew.	W	28	5.1	4.2	8.2	7.1	4.9	4	0.2						
Dresden/Flugh.	230	1032.7	bedeckt	WNW	26	5.4	4.3	7.7	6.6	5.4	5	0.5	1917	16.3	21.11.1981	-13.2	30.11.1993	
Doberlug-Kir.	100	1032.5	stark bew.	W	21	6.1	5.2	9.8	7.5	5.7	5	1.5	0.0	1951	15.7	21.11.1981	-17.1	24.11.1993
Cottbus	70	1031.0	leicht bew.	WNW	17	6.3	4.4	10.2	7.9	5.8	4	3.4	0.1	1951	16.4	21.11.1981	-14.4	23.11.1965
Görlitz	238	1030.9	bedeckt	W	26	5.2	3.4	7.7	6.6	5.1	4	1.1	0.4	1951	15.0	24.11.1984	-14.7	25.11.1975
Aachen	205	1034.9	Nebel	ENE	5	3.8	3.8	9.5	8.6	3.8	4	0.0	1891	18.0	29.11.1979	-8.9	21.11.1902	
Nürnberg	629	1035.1	bedeckt	ESE	13	3.6	2.9	5.2	4.7	3.6	4	0.0	1947	15.6	29.11.1979	-10.5	28.11.1993	
Köln-Bonn/Flugh.	100	1035.6	Nebel	SE	5	4.6	3.6	8.8	7.9	3.5	1	0.0	1957	16.7	27.11.1983	-10.4	22.11.1988	
Bendorf	129	1035.8	stark bew.	ENE	5	5.2	5.2	8.8	8.2	4.7	3	0.0	1951	17.0	27.11.1983	-8.5	24.11.1993	
Bad Marienberg	555	1035.9	stark bew.	SE	8	2.8	2.3	5.8	5.1	2.4	-1	0.1	1963	12.2	29.11.1979	-11.7	22.11.1988	
Gießen	195	1036.4	stark bew.	N	4													