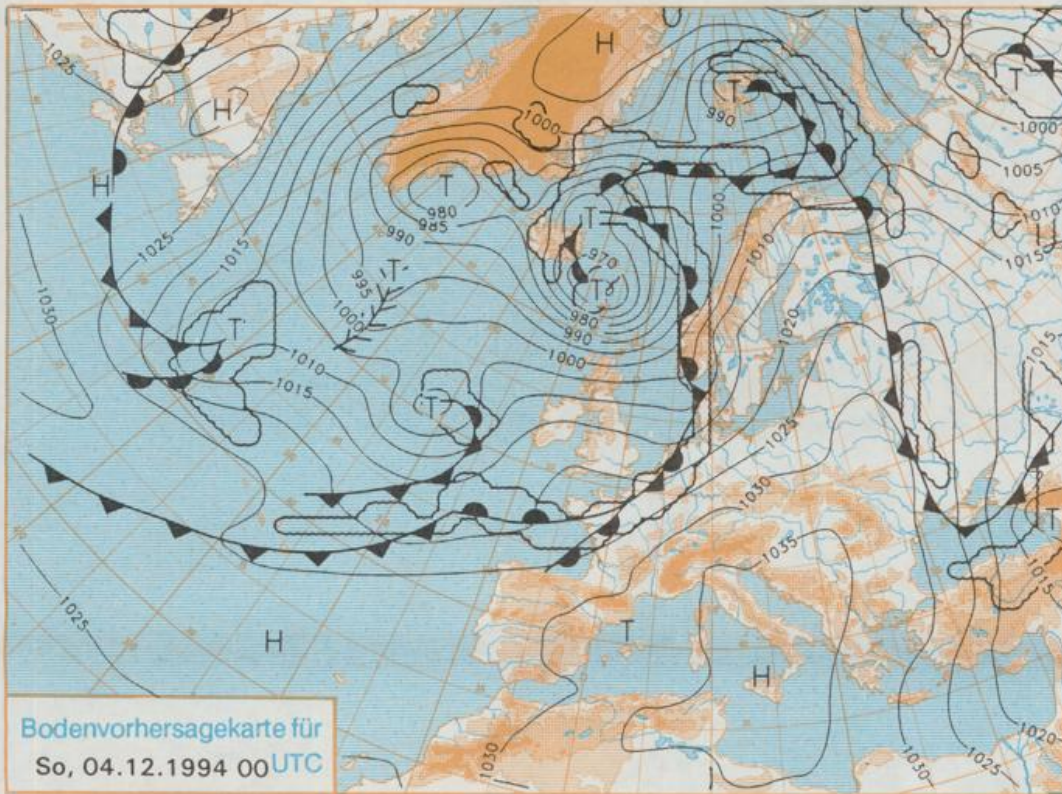


Erscheint täglich  
Nur PostbezugDruck und Verlag: Deutscher Wetterdienst, Zentralamt  
Frankfurter Straße 135, 63087 Offenbach am Main  
Postanschrift: 63004 (Postfach), Telefon: (069) 80 62-2283  
Telefax: (069) 4152871, Telefax: (069) 80 62-2484  
Postgirokonto Frankfurt: BLZ 500 100 60, KINr. 480 31-506Schutzgebühr monatlich DM 26,-  
einschließlich Versandkosten,  
Einzelpreis DM 1,20  
zuzüglich Versandkosten

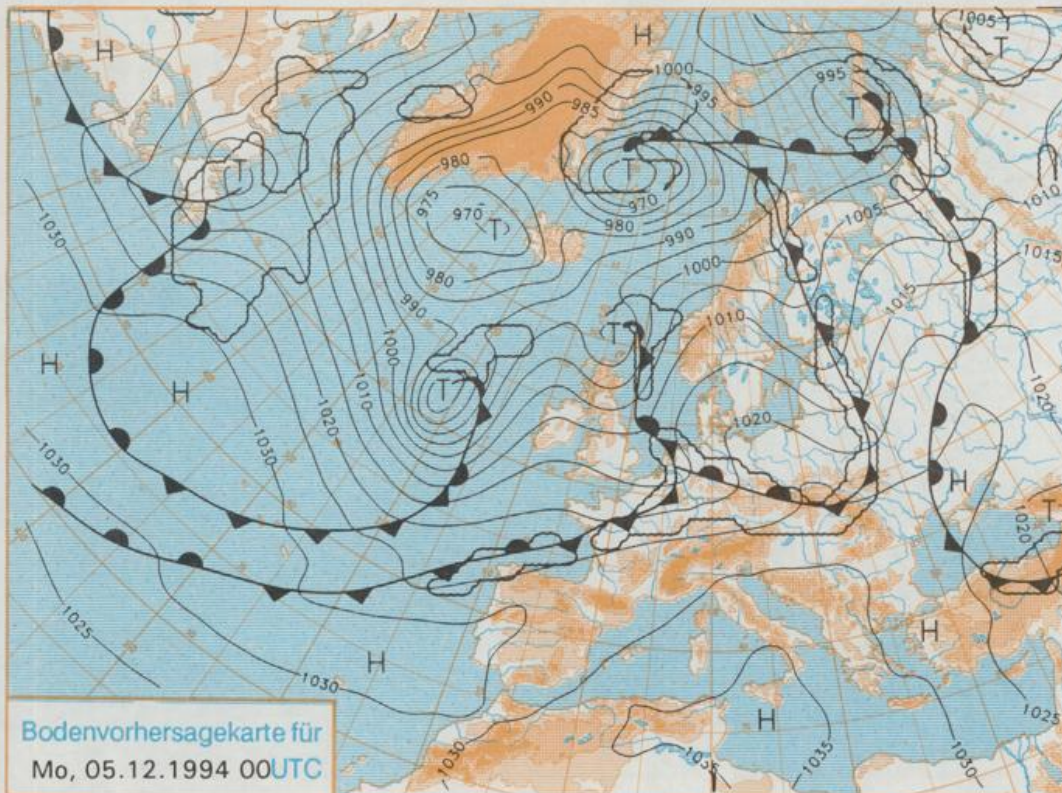
Jahrgang 1994

Freitag, den 02. Dezember

Nummer 336



Stereographische Projektion 1 : 60 000 000 60°N



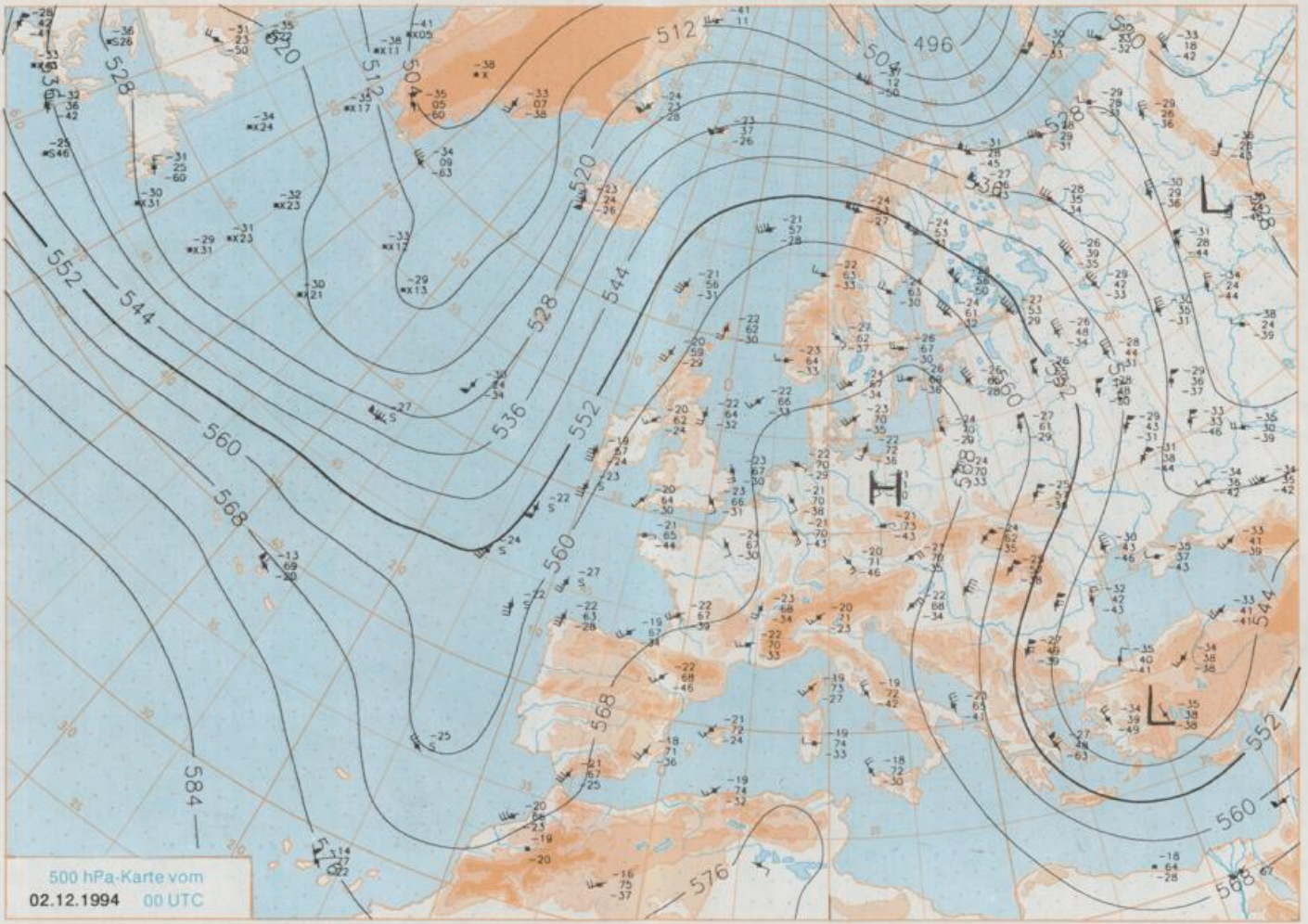
## Deutschland-Vorhersage für Sonntag, 04.12.1994

Das am Freitag 00 UTC noch über Polen gelegene, umfangreiche Hochdruckgebiet verlagert seinen Schwerpunkt bis zum Sonntag in Richtung Sizilien. Damit verliert es an Einfluß auf das Wetter in Deutschland. Der Weg wird frei für von Westen heranziehende atlantische Tiefausläufer. Ein erstes Frontensystem schwächt sich bei seiner Annäherung ab und greift in weitgehend okkludierter Form in der Nacht zum Sonntag von Nordwesten her auf Deutschland über. Es beeinflusst am Sonntag noch den Osten und Süden. Jedoch folgt das Regengebiet der nächsten Warmfront im Laufe des Sonntag nachmittags von Westen her rasch nach. Damit setzt am Wochenende eine allmähliche Milderung ein.

Starke, vor allem im Norden vorübergehend auch auflockernde Bewölkung und zeitweise Regen. Tiefstwerte im Osten um 2, sonst 4 bis 8 Grad C. Höchstwerte 7 bis 12 Grad C. Schwacher bis mäßiger Wind um Südwest.

## Weitere Aussichten für Montag, 05.12.1994

Nach Abzug des Regengebietes von Westen wechseln die Bewölkung mit einzelnen Schauern, weiter mild.



Stereographische Projektion 1 : 30 000 000 60°N



Wettermeldungen von Freitag, dem 2. Dezember 1994 06 UTC

Deutschland

Station	Bar.-höhe (m)	Luftdr. red.NN (hPa)	Wetter	Wind km/h	Temperaturen (Grad C)					Sonne Vort. Std.	RR 24h mm	Schnee höhe cm	Extremwerte der Lufttemperatur in der Dekade vom 1.12. bis 10.12. Datum				
					Luft 2 m	Tau-punkt	Max Vortag	Mittel 2 m	Min 5 cm				Nacht	Tmax Datum	Tmin Datum	Datum	
Helgoland	8	1029.7	stark bew.	SSE	24	3.6	2.0	7.5	6.8	3.5	3	4.2	1952	12.0	4.12.1953	-4.4	7.12.1978
List / Sylt	29	1030.6	wolkenlos	SSE	18	0.4	-0.1	7.0	4.0	0.4	-2	3.7	1937	11.7	4.12.1953	-7.7	7.12.1980
Leck	13	1031.1	wolkenlos	ESE	11	-2.1	-2.9	7.5	3.2	-2.9	-5	4.3	1974	11.5	5.12.1986	-15.8	7.12.1980
Husum	37	1031.2	wolkenlos	SE	17	-1.1	-1.3	6.6	2.0	-1.5	-3	5.0					
Schleswig	48	1031.6	wolkenlos	ESE	13	-0.8	-1.4	6.6	2.9	-0.9	-2	5.6	1947	12.7	4.12.1953	-12.8	1.12.1973
Kiel	31	1031.9	wolkenlos	SE	13	-0.1	-1.5	6.7	2.4	-0.1	-2	4.3	1940	14.3	4.12.1953	-13.6	8.12.1980
Arkona	42	1035.3	leicht bew.	S	26	2.2	-1.1	4.6	3.3	2.1	1	6.3	1951	12.1	4.12.1953	-8.7	9.12.1969
Norderney	16	1029.0	wolkenlos	SE	15	-0.2	-1.0	6.6	4.2	-0.2	-1	5.3	1947	11.4	4.12.1953	-7.3	8.12.1978
Bremerhaven	11	1029.9	Nebel	SSE	15	-0.5	-0.8	7.4	4.1	-0.8	-2	3.5	1949	12.8	5.12.1979	-11.2	1.12.1973
Cuxhaven	12	1030.7	gef. Nebel	SSE	18	-0.8	-1.2	6.8	3.8	-1.1	-3	3.3	1946	13.5	4.12.1953	-7.4	7.12.1980
Hamburg/Flugh.	16	1031.6	stark bew.	SE	18	-0.2	-1.7	5.5	3.0	-0.6	-2	0.9	1891	15.4	4.12.1953	-17.2	7.12.1980
Lübeck	15	1032.3	wolkig	SSE	15	-1.0	-1.5	4.4	0.8	-2.3	-7	2.5	1890	15.2	4.12.1953	-13.0	1.12.1985
Boltenhagen	17	1032.6	wolkenlos	S	9	-0.4	-2.2	4.9	2.2	0.4	-2	6.3	1951	13.9	5.12.1979	-11.0	1.12.1985
Schwerin	68	1032.8	wolkenlos	SE	9	-0.7	-2.9	5.1	2.2	0.7	-3	5.2	1946	14.7	4.12.1953	-11.8	1.12.1985
Warnemünde	10	1033.5	wolkenlos	SE	8	-0.6	-2.4	4.7	1.9	-0.6	-2	6.4	1951	14.4	5.12.1979	-9.3	8.12.1959
Teterow	50	1033.5	wolkenlos	SSE	18	-0.9	-2.9	3.4	0.5	-1.0	-3	6.0	1947	14.1	4.12.1953	-16.2	1.12.1985
Barth	7	1034.2	leicht bew.	still		-1.5	-2.8	4.3	0.5	-1.6	-4	5.7					
Greifswald	6	1034.2	wolkenlos	SSE	21	-0.1	-2.0	4.4	0.6	-0.5	-3	6.1	1951	14.5	5.12.1961	-13.7	10.12.1969
Ueckermünde	7	1035.8	wolkenlos	SSE	11	-1.0	-3.0	4.9	0.5	-1.3	-4	4.8	1951	14.4	4.12.1953	-15.4	10.12.1969
Erden	12	1028.9	wolkig	ESE	18	0.2	-0.5	7.1	4.0	0.1	-1	3.7	1947	12.4	5.12.1961	-9.6	1.12.1973
Oldenburg	20	1029.8	Nebel	ESE	15	0.1	-0.2	7.4	4.1	-0.9	-2	4.4					
Bremen/Flugh.	5	1030.2	wolkig	SE	15	0.1	-0.6	6.7	3.5	-0.3	-2	4.8	1890	15.4	4.12.1953	-15.4	5.12.1980
Soi tau	78	1031.4	bedeckt	SE	11	-0.4	-1.1	6.8	2.9	-1.5	-3	4.7	1947	15.5	4.12.1953	-17.4	7.12.1980
Boizenburg	46	1032.5	bedeckt	SE	21	-1.1	-1.3	4.4	1.6	-1.4	-2	3.3	1951	15.5	4.12.1953	-13.1	7.12.1980
Lüchow	18	1032.5	leicht bew.	ESE	5	-1.7	-2.5	5.8	2.5	-1.8	-3	5.3	1954	15.1	5.12.1979	-15.6	7.12.1980
Seehausen/Altm.	23	1033.3	wolkenlos	ESE	13	-1.9	-2.8	5.6	2.1	-1.9	-3	4.7					
Marnitz	85	1032.7	leicht bew.	SE	13	-1.2	-3.2	4.2	0.6	-1.2	-4	X					
Neuruppin	39	1034.0	leicht bew.	ESE	9	-1.1	-2.7	4.7	0.9	-1.1	-2	5.8					
Neubrandenburg	80	1034.6	leicht bew.	SE	18	0.0	-2.4	4.7	1.1	-0.2	-1	6.3					
Angermünde	55	1035.4	wolkenlos	SE	13	-1.5	-2.3	3.1	-0.2	-1.8	-4	6.6	1951	14.4	5.12.1979	-14.6	7.12.1980
Lingen	26	1028.1	wolkenlos	ESE	5	-0.1	-0.9	8.0	4.0	-0.4	-3	6.5	1951	16.4	4.12.1953	-12.3	2.12.1973
Münst.-Osn./Flugh.	53	1028.6	wolkenlos	ESE	9	0.4	-0.6	7.6	3.8	0.4	-1	6.0					
Osnabrück	97	1029.5	wolkenlos	E	5	-1.1	-1.5	7.9	3.4	-1.2	-5	6.6	1952	15.5	4.12.1953	-13.0	2.12.1973
Diepholz	43	1029.7	Nebel	E	13	-1.0	-1.0	8.6	2.5	-1.0	-4	5.2	1952	15.9	4.12.1953	-12.8	1.12.1973
Bad Salzungen	139	1029.7	leicht bew.	SSE	9	1.4	-1.6	6.9	4.0	1.2	-2	6.2	1935	16.0	5.12.1985	-14.6	1.12.1973
Hannover/Flugh.	59	1030.7	bedeckt	ESE	17	-0.1	-0.8	6.0	2.4	-1.6	-3	3.2	1936	15.3	5.12.1979	-16.1	1.12.1973
Braunschweig	88	1031.5	stark bew.	SE	11	-0.6	-1.1	6.3	3.3	-1.5	-5	4.6	1891	16.6	4.12.1953	-18.8	6.12.1902
Gardelegen	48	1032.5	wolkenlos	ESE	5	-2.4	-2.8	6.0	2.4	-2.6	-5	5.1					
Magdeburg	85	1032.7	wolkenlos	SE	8	-2.4	-3.2	6.6	2.1	-2.4	-3	5.3	1947	16.7	4.12.1953	-12.8	10.12.1969
Potsdam	100	1034.5	leicht bew.	ESE	15	-2.6	-3.5	3.9	0.0	-2.7	-5	7.1	1893	15.4	4.12.1953	-16.7	6.12.1902
Berlin-Temp.	49	1034.9	leicht bew.	ESE	15	-1.6	-3.2	4.3	0.9	-1.6	-4	5.8	1876	15.7	5.12.1961	-18.8	9.12.1879
Lindenberg	104	1035.5	wolkenlos	ESE	13	-3.4	-4.4	4.4	0.4	-3.4	-4	6.3	1947	15.1	5.12.1961	-13.4	7.12.1980
Manschnow	16	1035.8	wolkig	E	11	-4.1	-4.8	2.9	-0.9	-4.1	-5	6.9					
Düsseldorf/Flugh.	41	1027.3	leicht bew.	SE	18	2.5	-0.8	8.8	4.8	2.4	0	6.4	1969	16.2	5.12.1985	-13.1	2.12.1973
Bocholt	24	1027.8	wolkenlos	E	9	-0.2	-1.4	8.9	3.6	-0.4	-3	5.8	1947	15.6	4.12.1953	-11.5	9.12.1950
Essen	161	1027.7	leicht bew.	SE	17	2.2	-0.9	8.6	4.2	1.2	-1	6.1	1935	16.7	4.12.1953	-11.1	2.12.1973
Luedenscheid	392	1028.3	leicht bew.	E	4	0.6	-3.5	7.4	3.4	0.5	-3	7.0					
Kahler Asten	859	-	leicht bew.	SSE	37	-2.2	-2.9	1.2	0.6	-2.3	-5	4.6	1955	11.0	3.12.1989	-14.0	1.12.1973
Bad Lippspringe	158	1029.5	wolkenlos	ESE	11	1.2	-2.3	6.5	4.0	0.2	-3	6.3	1951	16.0	4.12.1953	-18.7	1.12.1973
Kassel	233	1030.9	wolkenlos	S	4	-2.3	-3.1	5.4	2.5	-2.3	-5	3.2	1951	15.2	4.12.1953	-13.8	1.12.1973
Göttingen	171	1031.5	wolkenlos	ESE	15	-0.7	-1.7	6.1	3.6	-0.8	-2	5.5	1947	16.0	4.12.1953	-16.2	10.12.1967
Leinefelde	356	1031.8	gef. Nebel	E	13	-1.9	-2.1	3.8	1.8	-1.9	-2	0.1	1957	13.3	5.12.1961	-19.7	1.12.1973
Braunlage	610	1032.2	leicht bew.	still		-3.5	-6.2	3.3	0.3	-3.9	-8	4.2	1936	14.1	3.12.1989	-13.6	5.12.1943
Brocken	1153	-	leicht bew.	S	42	1.9	-22.6	1.5	-1.3	-2.7	-6	3.6	1951	11.1	6.12.1962	-14.3	1.12.1973
Artern	166	1032.9	wolkenlos	still		-3.4	-4.6	4.2	2.2	-3.4	-6	6.0	1954	15.2	5.12.1961	-14.2	1.12.1973
Leipzig/Flugh.	149	1032.7	leicht bew.	ESE	8	-2.4	-3.6	6.1	1.6	-3.4	-4	5.9	1951	16.6	4.12.1953	-14.8	1.12.1993
Wittenberg	106	1033.3	leicht bew.	E	13	-1.7	-3.7	5.4	0.9	-1.7	-4	7.5	1951	15.7	5.12.1961	-13.0	7.12.1980
Oschatz	152	1033.1	wolkenlos	ESE	17	-1.6	-3.3	2.9	0.1	-2.1	-4	1.0					
Dresden/Flugh.	230	1033.7	leicht bew.	SE	26	-0.8	-5.0	4.9	0.7	-1.3	-3	7.2	1917	16.4	3.12.1985	-15.8	4.12.1933
Doberlug-Kr.	100	1034.8	leicht bew.	ESE	15	-2.9	-4.8	5.2	0.3	-2.5	-6	6.9	1951	16.2	5.12.1961	-16.1	7.12.1980
Cottbus	70	1035.8	wolkenlos	E	9	-3.4	-4.4	4.4	0.0	-3.7	-5	7.2	1951	16.5	5.12.1961	-15.1	7.12.1980
Görlitz	238	1036.1	wolkenlos	E	8	-4.9	-5.8	3.4	-0.8	-4.9	-6	6.3	1951	15.3	5.12.1961	-14.2	2.12.1980
Aachen	205	1026.5	leicht bew.	E	4	-0.6	-1.2	8.9	3.3	-0.6	-3	6.6	1891	17.6	4.12.1953	-12.9	6.12.1902
Nürburg	629	1028.6	in Wolken	ESE	24	-1.5	-1.5	3.1	0.2	-1.5	-1	3.5	1947	12.6	4.12.1953	-13.5	3.12.1973
Köln-Bonn/Flugh.	100	1028.4	leicht bew.	SE	17	1.1	-1.4	8.4	4.5	0.1	-3	6.1	1957	16.7	5.12.1985	-18.0	2.12.1973
Bendorf	129	1029.4	wolkenlos	E	9	0.0	-0.5	6.7	2.8	-0.3	-3	4.5	1951	17.2	4.12.1953	-10.6	2.12.1973
Bad Marienberg	555	1029.7	wolkenlos	ESE	17	-2.3	-3.1	4.3	0.2	-2.3	-3	4.1	1962	10.8	3.12.1989	-12.8	3.12.1973
Gießen	195	1031.2	wolkenlos	ENE	4	-3.0	-3.0	3.2	0.1	-3.0	-5		1939	15.2	4.12.1953	-14.2	2.12.1973
Bad Hersfeld	225	1031.4	Nebel	NNE	2	-2.3	-2.6	2.8	1.1	-2.3							