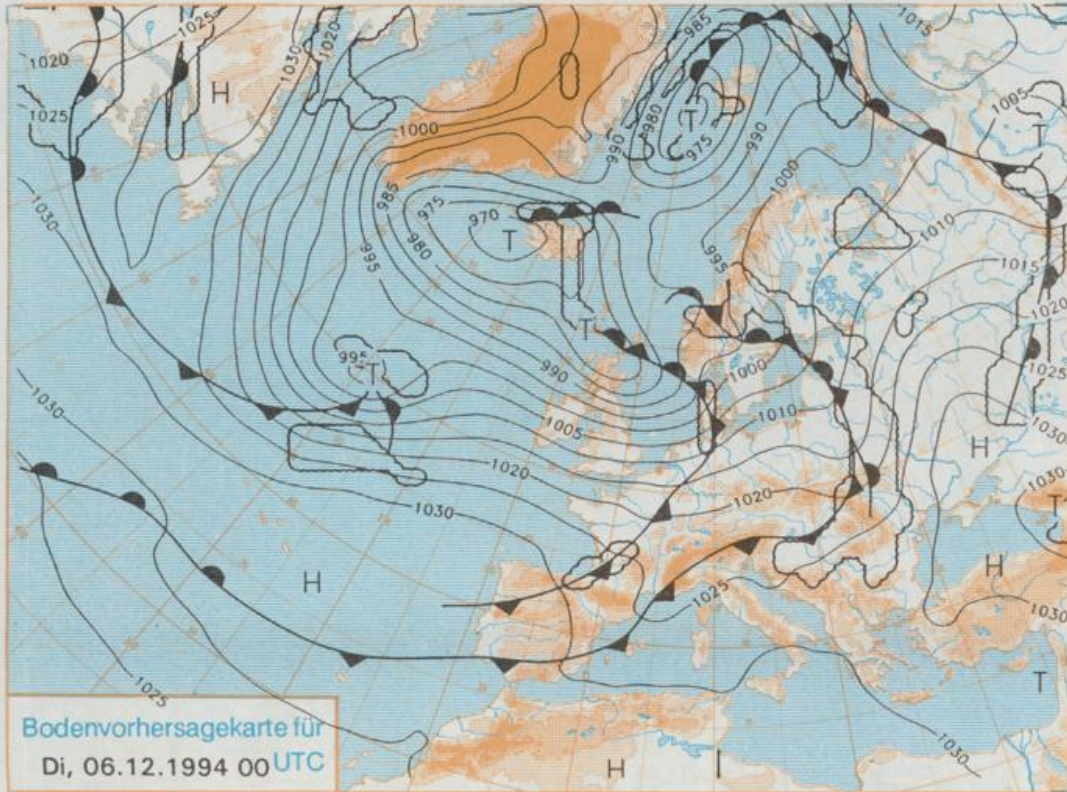


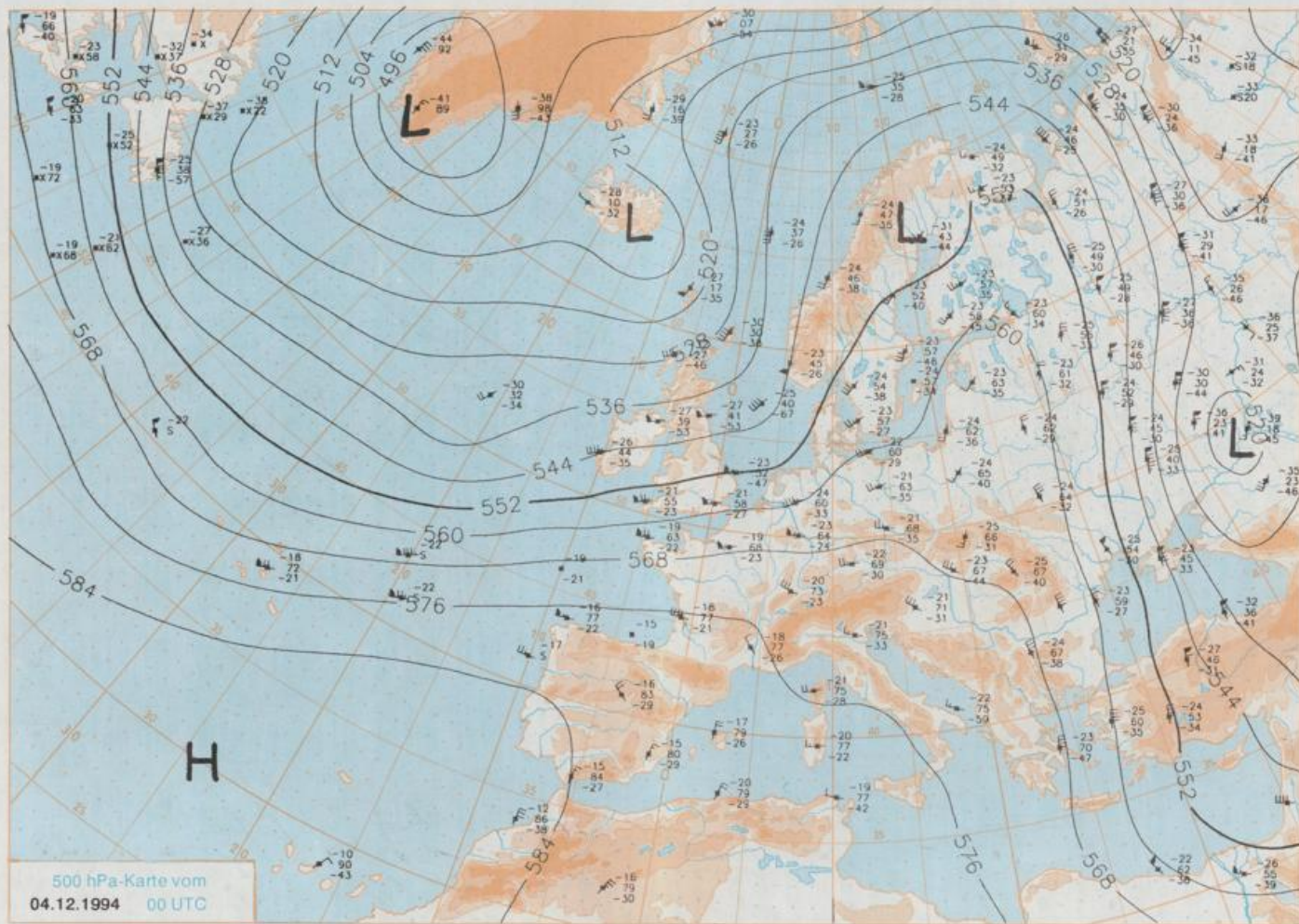
Erscheint täglich
Nur PostbezugDruck und Verlag: Deutscher Wetterdienst, Zentralamt
Frankfurter Straße 135, 63067 Offenbach am Main
Postanschrift: 63004 (Postfach), Telefon: (069) 80 62-2283
Telefax: (069) 4152871, Telefax: (069) 80 62-2484
Postgirokonto Frankfurt: BLZ 500 100 80, KINr. 490 31-606Schutzgebühr monatlich DM 26,-
einschließlich Versandkosten,
Einzelpreis DM 1,20
zuzüglich Versandkosten

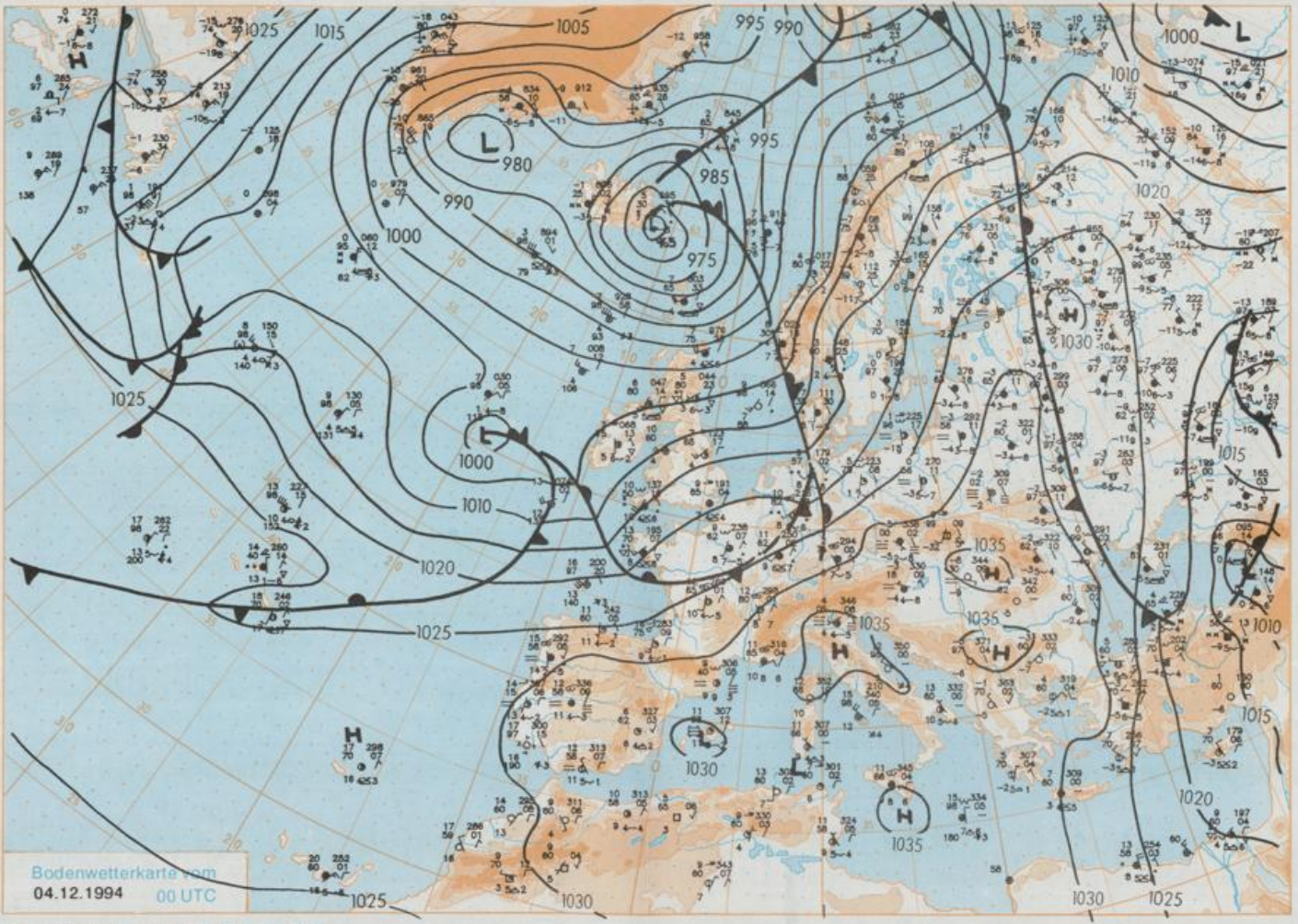
Jahrgang 1994

Sonntag, den 04. Dezember

Nummer 338







Wettermeldungen von Sonntag, dem 4. Dezember 1994 06 UTC

Deutschland

Station	Bar.-höhe (m)	Luftdr. red. (hPa)	Wetter	Wind km/h	Temperaturen (Grad C)					Sonne Vort. Std.	RR 24h mm	Schnee höhe cm	Extremwerte der Lufttemperatur in der Dekade vom 1.12. bis 10.12.				
					Luft 2 m	Tau-punkt	Max Vortag	Mittel 2 m	Nacht 5 cm				seit Tmax Datum	Tmin Datum			
Helgoland	8	1016.2	wolkenlos	SW 39	9.0	7.5	9.0	8.0	9.0	8	5.5	2	1952	12.0	4.12.1953	-4.4	7.12.1978
List / Sylt	29	1014.6	leicht bew.	SW 21	7.5	6.8	4.6	4.0	6.3	6	4.0	2	1937	11.7	4.12.1953	-7.7	7.12.1980
Leck	13	1015.7	leicht bew.	SSW 22	7.1	6.0	4.1	3.8	2.4	1	2.9	2	1974	11.5	5.12.1986	-15.8	7.12.1980
Husum	37	1016.6	wolkig	SSW 22	6.7	6.1	3.5	4.2	2.9	2	2.7	2					
Schleswig	48	1016.9	stark bew.	SW 18	7.3	6.8	3.6	2.2	3.5	2	0.7	1	1947	12.7	4.12.1953	-12.8	1.12.1973
Kiel	31	1016.9	stark bew.	WSW 15	8.5	6.5	3.1	2.9	6.5	3		1	1940	14.3	4.12.1953	-13.6	8.12.1980
Arkona	42	1017.4	stark bew.	WSW 31	5.2	4.4	2.4	1.6	1.9	1		2	1951	12.1	4.12.1953	-8.7	9.12.1969
Norderney	16	1017.0	wolkenlos	SSW 18	7.2	5.7	8.2	6.6	7.0	6	5.3	1	1947	11.4	4.12.1953	-7.3	8.12.1978
Bremerhaven	11	1018.1	wolkenlos	SW 24	7.4	6.3	7.7	6.5	6.9	6	5.4	2	1949	12.8	5.12.1979	-11.2	1.12.1973
Cuxhaven	12	1017.6	leicht bew.	SW 21	7.6	6.0	6.7	5.5	6.1	5	4.9	2	1946	13.5	4.12.1953	-7.4	7.12.1980
Hamburg/Flugh.	16	1018.9	wolkig	SW 17	8.3	6.8	5.7	4.0	4.7	3	1.5	2	1891	15.4	4.12.1953	-17.2	7.12.1980
Lübeck	15	1018.5	wolkig	SW 9	7.9	7.3	2.7	2.1	1.6	-2		2	1890	15.2	4.12.1953	-13.0	1.12.1985
Boltenhagen	17	1018.0	wolkig	SW 18	5.7	5.3	2.2	1.8	1.9	-0		2	1951	13.9	5.12.1979	-11.0	1.12.1985
Schwerin	68	1018.8	stark bew.	SSW 21	6.2	5.6	3.6	2.6	3.5	2	0.3	2	1946	14.7	4.12.1953	-11.8	1.12.1985
Warnemünde	10	1017.9	stark bew.	SSW 13	7.1	6.1	2.1	1.4	1.1	0		2	1951	14.4	5.12.1979	-9.3	8.12.1959
Teterow	50	1018.6	bedeckt	SW 21	6.3	5.6	2.2	1.7	2.0	-0	0.2	0.8	1947	14.1	4.12.1953	-16.2	1.12.1985
Barth	7	1017.7	stark bew.	SW 13	5.3	4.4	0.7	-0.2	0.1	-1		2					
Greifswald	6	1018.4	stark bew.	SW 15	5.6	4.8	1.2	1.0	0.5	-1	1.3	1	1951	14.5	5.12.1961	-13.7	10.12.1969
Ueckermünde	7	1019.7	bedeckt	S 18	3.8	2.5	2.0	1.1	1.6	0	3.1	0.4	1951	14.4	4.12.1953	-15.4	10.12.1969
Emden	12	1018.0	wolkenlos	SSW 24	6.0	5.0	8.7	6.6	6.0	5	3.4	1	1947	12.4	5.12.1961	-9.6	1.12.1973
Oldenburg	20	1019.0	wolkenlos	SSW 11	6.6	5.4	10.1	7.1	6.6	5	5.3	2					
Bremen/Flugh.	5	1019.5	leicht bew.	SW 13	6.6	5.3	7.6	6.2	5.9	3	5.4	1	1890	15.4	4.12.1953	-15.4	5.12.1980
Soi tau	78	1020.1	wolkenlos	SW 13	6.9	6.1	8.0	5.9	5.1	4	5.8	1	1947	15.5	4.12.1953	-17.4	7.12.1980
Boizenburg	46	1019.6	wolkig	SW 17	7.9	7.6	3.0	1.6	1.7	0	1.6	2	1951	15.5	4.12.1953	-13.1	7.12.1980
Lüchow	18	1020.3	wolkig	SW 9	6.0	5.6	6.0	2.2	2.3	-1	4.4	1	1954	15.1	5.12.1979	-15.6	7.12.1980
Seehausen/Altm.	23	1020.6	wolkenlos	SW 15	7.3	6.6	5.8	2.8	1.7	0	4.6	1					
Marnitz	85	1018.8	stark bew.	SW 15	6.9	5.8	4.3	2.8	4.2	1	X	3					
Neuruppin	39	1020.8	wolkig	SSW 9	6.0	5.5	5.8	3.6	4.2	2	2.8	2					
Neubrandenburg	80	1019.8	wolkig	SW 24	5.3	4.7	3.3	2.4	3.3	2	3.2	0.5					
Angermünde	55	1020.8	bedeckt	SW 15	4.1	3.4	2.6	0.7	0.7	-2	4.3	1	1951	14.4	5.12.1979	-14.6	7.12.1980
Lingen	26	1019.4	stark bew.	SSW 13	7.1	6.2	10.7	8.3	6.9	6	5.6	2	1951	16.4	4.12.1953	-12.3	2.12.1973
Münst.-Osn./Flugh.	53	1020.9	wolkig	SW 21	7.5	6.1	11.6	8.1	7.0	6	5.7	1					
Osnabrück	97	1021.2	wolkig	SSW 11	7.2	6.5	11.4	7.9	7.2	6	5.8	2	1952	15.5	4.12.1953	-13.0	2.12.1973
Diepholz	43	1020.2	wolkenlos	SSW 11	6.2	5.6	9.8	6.2	6.2	4	5.7	2	1952	15.9	4.12.1953	-12.8	1.12.1973
Bad Salzuflen	139	1021.8	bedeckt	S 8	8.0	6.4	9.7	7.2	6.9	4	5.8	2	1935	16.0	5.12.1985	-14.6	1.12.1973
Hannover/Flugh.	59	1020.6	leicht bew.	WSW 9	7.7	5.3	10.2	8.0	7.7	5	4.6	0.6	1936	15.3	5.12.1979	-16.1	1.12.1973
Braunschweig	88	1021.4	leicht bew.	SW 9	7.3	5.7	10.4	7.6	7.3	5	4.4	0.6	1891	16.6	4.12.1953	-18.8	6.12.1902
Gardelegen	48	1020.9	leicht bew.	SW 15	7.4	6.4	7.9	3.7	4.7	1	4.4	0.7					
Magdeburg	85	1021.8	leicht bew.	SSW 4	6.7	5.6	11.4	6.8	5.4	1	5.4	3	1947	16.7	4.12.1953	-12.8	10.12.1969
Potsdam	100	1021.7	stark bew.	SSW 18	5.4	4.6	6.8	3.9	3.4	0	4.3	0.4	1893	15.4	4.12.1953	-16.7	6.12.1902
Berlin-Temp.	49	1021.9	stark bew.	SSW 13	5.5	4.2	7.0	3.4	2.7	-1	4.2	0.8	1876	15.7	5.12.1961	-18.8	9.12.1879
Lindenberg	104	1022.1	Regen	S 13	3.8	2.5	4.8	2.1	1.9	1	2.3	0.6	1947	15.1	5.12.1961	-13.4	7.12.1980
Manschnow	16	1021.3	stark bew.	SSW 17	4.2	2.3	3.8	1.8	2.2	0	4.0	0.0					
Düsseldorf/Flugh.	41	1022.1	leicht bew.	SSE 13	7.4	6.4	12.0	9.8	6.1	4	5.9	3	1969	16.2	5.12.1985	-13.1	2.12.1973
Bocholt	24	1020.5	leicht bew.	S 11	7.0	6.2	11.4	8.9	6.9	5	5.4	4	1947	15.6	4.12.1953	-11.5	9.12.1950
Essen	161	1021.8	leicht bew.	S 15	7.4	6.5	11.4	9.4	7.2	6	6.1	5	1935	16.7	4.12.1953	-11.1	2.12.1973
Luedenscheid	392	1022.3	stark bew.	SW 11	7.2	6.3	10.0	8.1	7.1	6	5.7	7					
Kahler Asten	859	-	in Wolken	WSW 22	3.9	3.9	3.7	3.2	3.0	2	0.1	6	1955	11.0	3.12.1989	-14.0	1.12.1973
Bad Lippspringe	158	1022.1	leicht bew.	S 9	6.9	5.4	11.3	8.6	6.6	3	4.0	3	1951	16.0	4.12.1953	-18.7	1.12.1973
Kassel	233	1023.1	stark bew.	S 8	6.4	6.0	7.4	5.6	5.4	4	3.5	1	1951	15.2	4.12.1953	-13.8	1.12.1973
Göttingen	171	1023.1	leicht bew.	S 15	5.8	4.7	9.3	6.4	5.6	3	4.3	3	1947	16.0	4.12.1953	-16.2	10.12.1967
Leinefelde	356	1023.2	wolkig	still	6.3	5.8	9.0	7.2	6.2	5	4.5	2	1957	13.3	5.12.1961	-19.7	1.12.1973
Braunlage	610	1022.4	wolkig	WSW 18	5.4	4.3	7.2	4.7	4.3	2	5.3	7	1936	14.1	3.12.1989	-13.6	5.12.1943
Brocken	1153	-	in Wolken	WSW 48	1.3	1.3	3.6	3.0	1.3	0	1.6	5	1951	11.1	6.12.1962	-14.3	1.12.1973
Artern	166	1023.4	wolkig	SSW 15	6.5	4.5	8.2	4.8	3.8	1	4.0	4	1954	15.2	5.12.1961	-14.2	1.12.1973
Leipzig/Flugh.	149	1023.2	stark bew.	SSW 13	6.9	4.1	9.8	6.6	4.0	2	2.2	0.2	1951	16.6	4.12.1953	-14.8	1.12.1993
Wittenberg	106	1022.3	wolkig	SSW 4	4.9	3.5	9.3	4.3	2.8	-0	4.0	2	1951	15.7	5.12.1961	-13.0	7.12.1980
Oschatz	152	1022.6	Regen	WSW 24	8.1	5.1	8.6	4.3	2.1	-1	1.1	1	1917	16.4	3.12.1985	-15.8	4.12.1933
Dresden/Flugh.	230	1023.9	Regen	S 22	2.4	1.3	5.0	1.8	1.4	1	4.0	1	1951	16.2	5.12.1961	-16.1	7.12.1980
Doberlug-Kir.	100	1023.1	Regen	S 18	3.9	2.9	6.2	2.7	2.2	1	0.4	2	1951	16.5	5.12.1961	-15.1	7.12.1980
Cottbus	70	1023.2	Regen	SSW 9	4.7	2.9	6.6	3.2	3.0	1	1.7	1	1951	15.3	5.12.1961	-14.2	2.12.1980
Görlitz	238	1025.2	Regen	SSW 24	2.6	-0.5	2.2	1.2	1.0	0	6.3	0.5	1951	15.3	5.12.1961	-17.0	2.12.1980
Aachen	205	1021.2	leicht bew.	S 11	8.9	7.5	13.2	10.9	8.1	6	6.3	2	1891	17.6	4.12.1953	-12.9	6.12.1902
Nürburg	629	1023.6	bedeckt	SSW 21	5.5	5.1	8.4	6.9	5.5	5	5.9	2	1947	12.6	4.12.1953	-13.5	3.12.1973
Köln-Bonn/Flugh.	100	1022.9	wolkig	SE 9	7.8	6.1	12.3	9.3	6.8	3	4.7	2	1957	16.7	5.12.1985	-18.0	2.12.1973
Bendorf	129	1024.0	wolkig	SSE 5	9.0	9.0	11.7	7.3	8.0	6	3.2	0.5	1951	17.2	4.12.1953	-10.6	2.12.1973
Bad Marienberg	555	1024.0	stark bew.	SW 2	6.1	5.9	7.1	5.0	4.6	2	3.6	2	1962	10.8	3.12.1989	-12.8	3.12.1973
Gießen	195	1024.2	bedeckt	E 4	5.7	5.3	6.8	5.9	5.3	4	2.2	4	1939	15.2	4.12.195		