

# Wetterkarte

ISSN 0936-5818

D 7311 A

Amtsblatt des Deutschen Wetterdienstes

Erscheint täglich  
Nur Postbezug

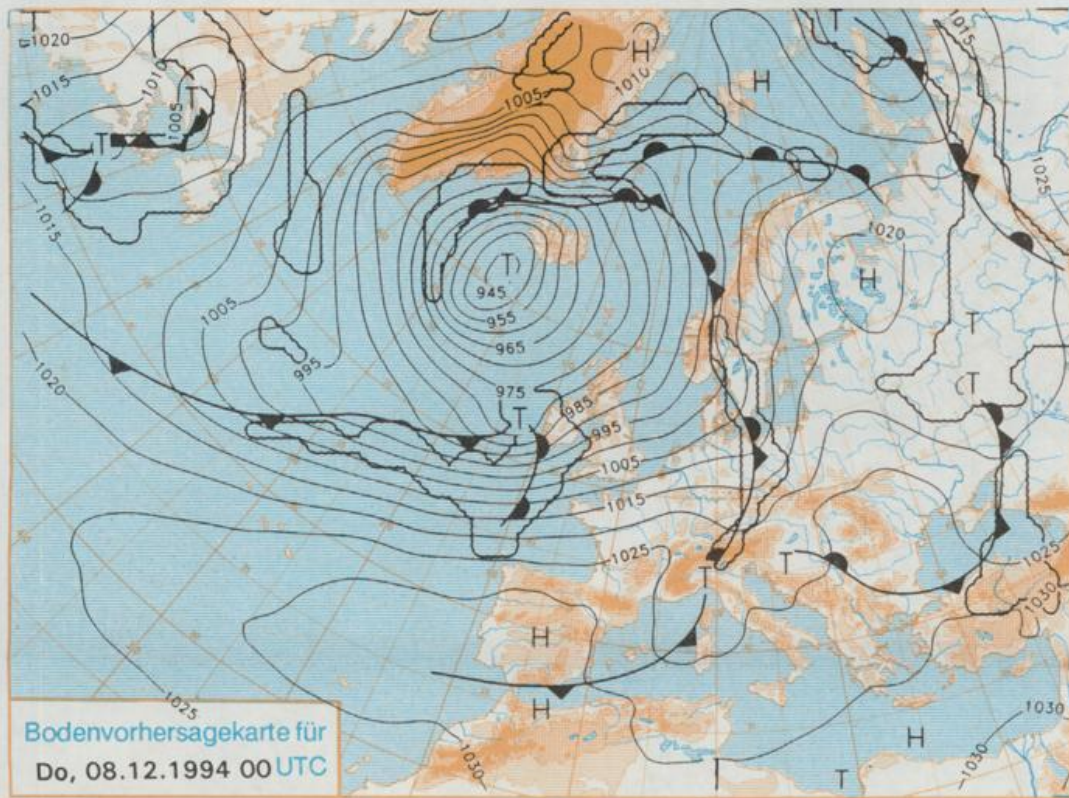
Druck und Verlag: Deutscher Wetterdienst, Zentralamt  
Frankfurter Straße 135, 63087 Offenbach am Main  
Postanschrift: 63004 (Postfach), Telefon: (069) 80 62-2283  
Telefax: (069) 4152871, Telefax: (069) 80 62-2484  
Postgironkonto Frankfurt: BLZ 500 100 60, KfNr. 490 31-606

Schutzgebühr monatlich DM 26,-  
einschließlich Versandkosten,  
Einzelpreis DM 1,20  
zuzüglich Versandkosten

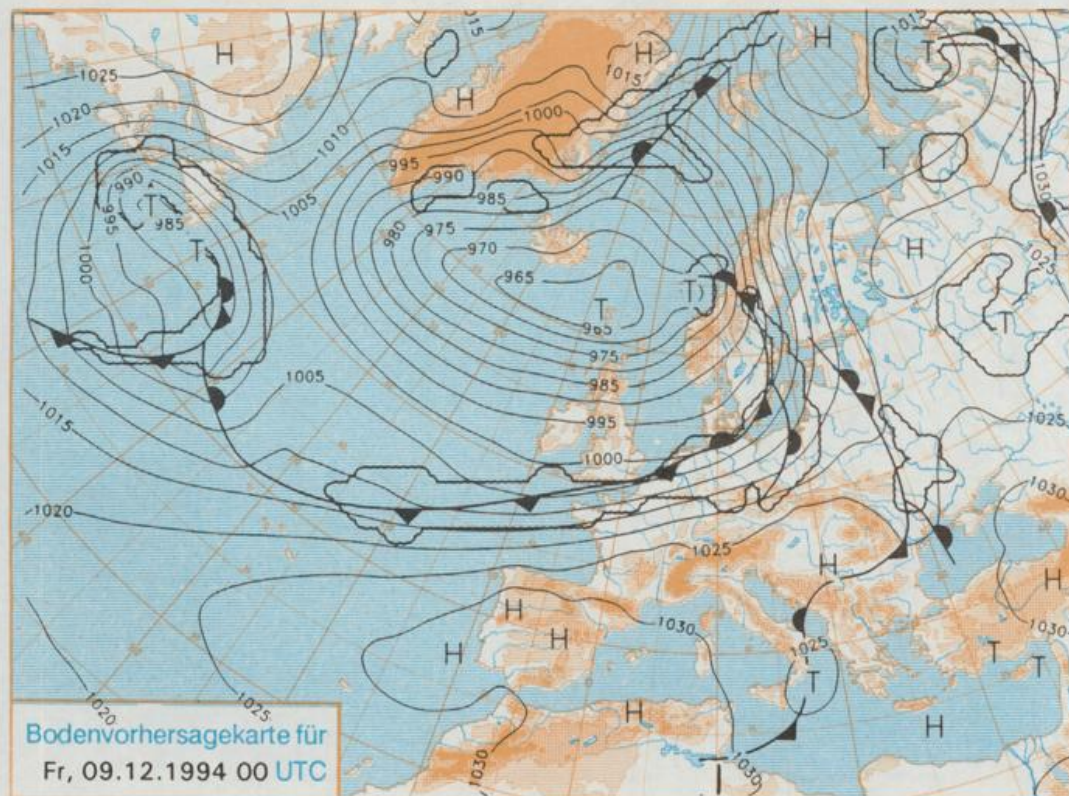
Jahrgang 1994

Dienstag, den 06. Dezember

Nummer 340



Stereographische Projektion 1 : 60 000 000 60°N



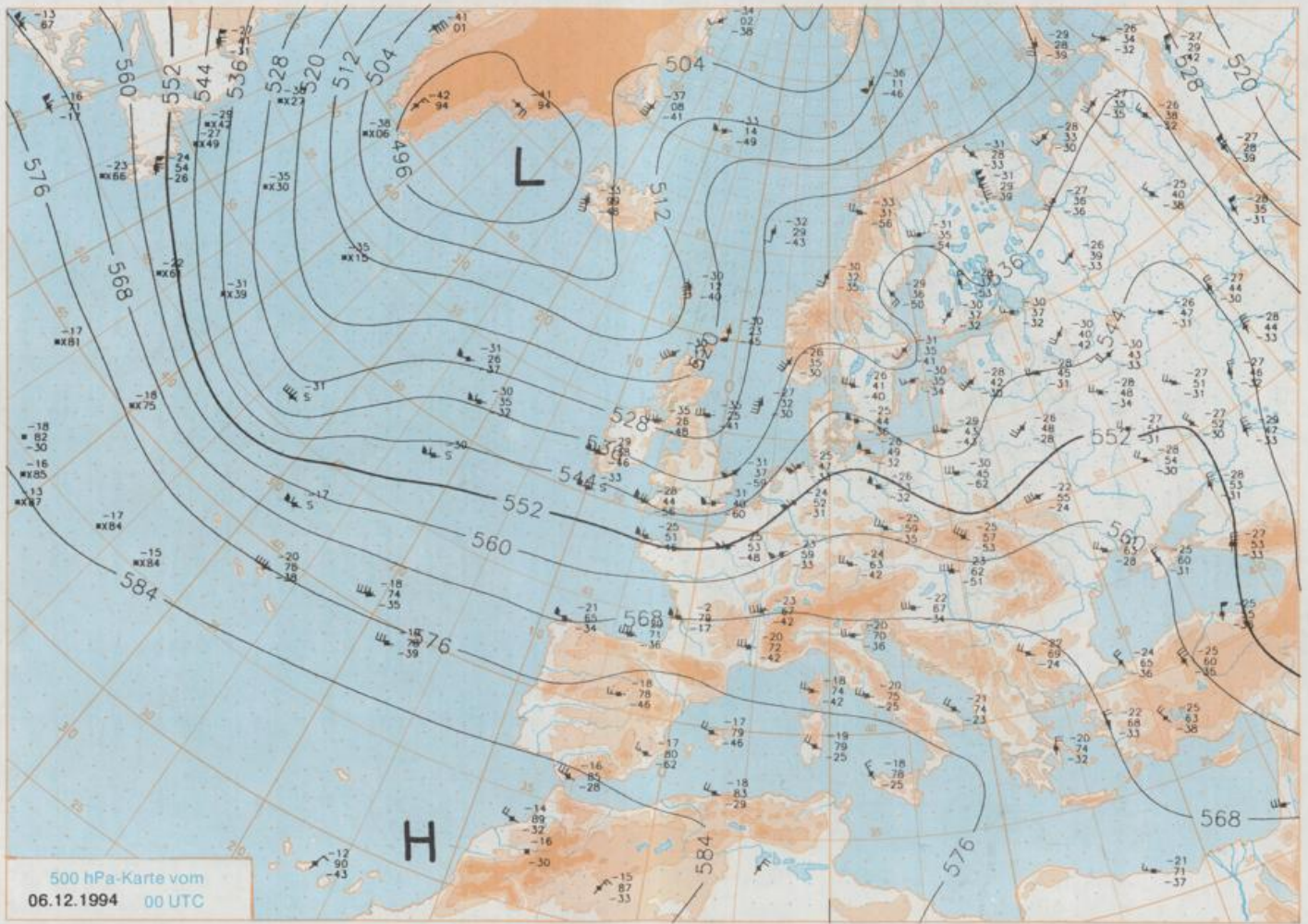
## Deutschland-Vorhersage für Donnerstag, 08.12.1994

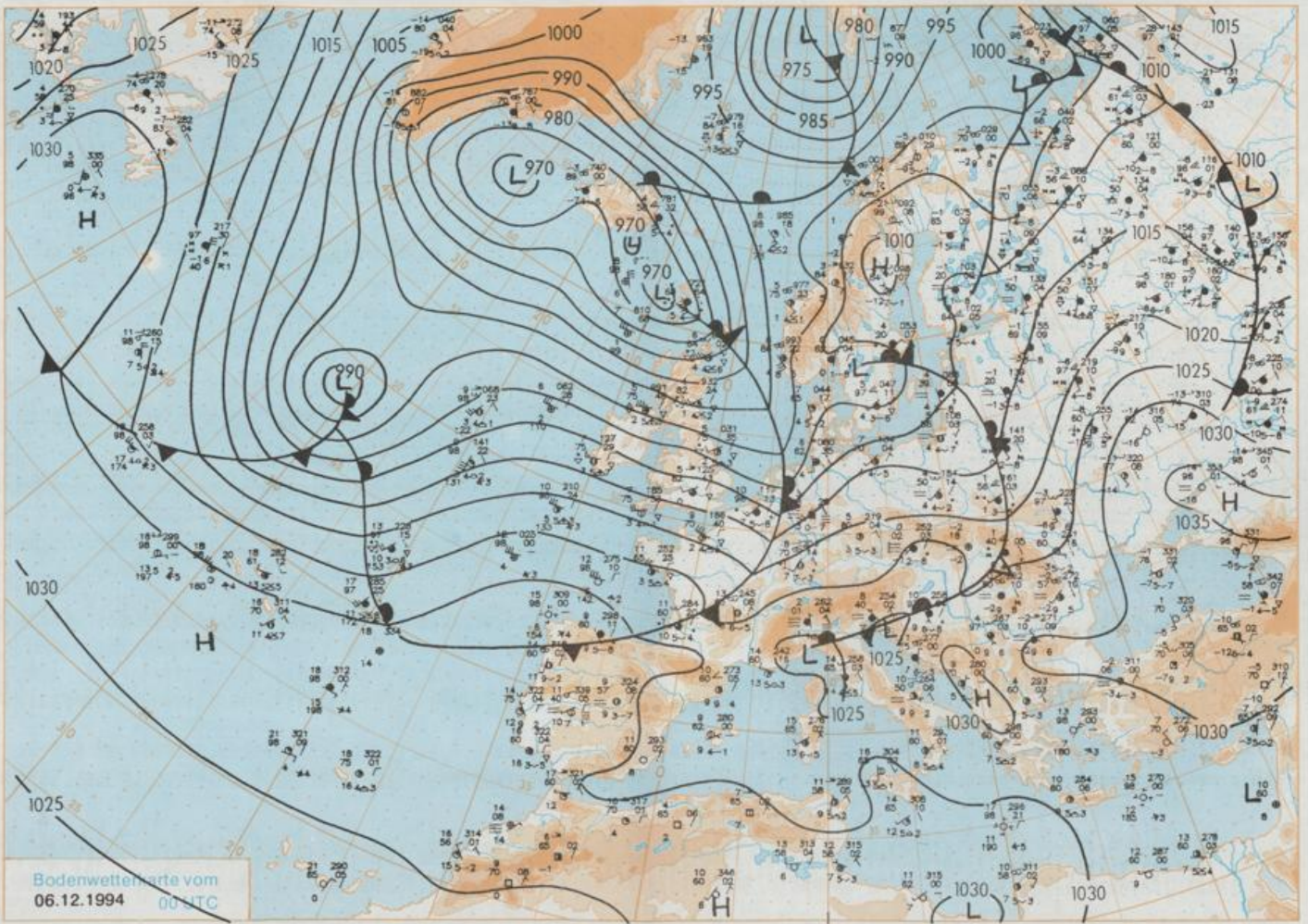
In einer lebhaften westlichen Strömung werden in den kommenden Tagen die Ausläufer von atlantischen Tiefdruckgebieten über Deutschland hinweggeführt. Dabei bestimmt meist milde Meeresluft das Wetter im Vorhersageraum.

Zunächst wolkig, im Tagesverlauf wieder zunehmende Bewölkung und nachfolgend zeitweise Regen. Frühtemperaturen 3 bis 7 Grad C, Tageshöchstwerte 5 bis 10 Grad C. Mäßiger bis frischer, in der Mitte und im Norden auch stürmischer Süd- bis Südwestwind.

## Weitere Aussichten für Freitag, 09.12.1994

Wechselhaft mit Regenfällen, windig und mild.





Wettermeldungen von Dienstag, dem 6. Dezember 1994 06 UTC

Station	Bar.-höhe (m)	Luftdr. red.NN (hPa)	Wetter	Deutschland										Extremwerte der Lufttemperatur in der Dekade vom 1.12. bis 10.12.				
				Wind km/h	Temperaturen (Grad C)					Sonne Vorst.	RR 24h mm	Schnee höhe cm	seit	Tmax	Datum	Tmin	Datum	
					Luft 2 m	Tau-punkt	Max Vortag	Mittel Min	Nacht 2 m 5 cm									
Helgoland	8	1007.4	leicht bew.	W	50	8.0	4.0	9.9	8.6	7.5	6	0.5	5	1952	12.0	4.12.1953	-4.4	7.12.1978
List / Sylt	29	1003.7	Schauer	W	37	8.0	5.4	8.7	8.0	6.4	5	0.7	5	1937	11.7	4.12.1953	-7.7	7.12.1980
Leck	13	1005.4	stark bew.	W	26	7.9	4.7	8.8	7.6	4.8	3	0.9	4	1974	11.5	5.12.1986	-15.8	7.12.1980
Husum	37	1005.6	Regen	W	31	6.8	5.2	8.3	7.1	4.3	3	0.5	5					
Schleswig	48	1006.0	Regen	W	26	7.6	6.5	8.4	7.2	4.5	4	0.3	4	1947	12.7	4.12.1953	-12.8	1.12.1973
Kiel	31	1005.9	Schauer	WSW	18	7.6	5.7	9.1	7.5	5.4	4	0.3	4	1940	14.3	4.12.1953	-13.6	8.12.1980
Arkona	42	1007.6	stark bew.	SSW	37	5.0	2.9	9.1	6.8	4.6	4	2.0	0.2	1951	12.1	4.12.1953	-8.7	9.12.1969
Norderney	16	1009.4	wolkig	W	46	8.1	3.3	9.1	7.4	5.8	5	0.4	6	1947	11.4	4.12.1953	-7.3	8.12.1978
Bremerhaven	11	1009.8	stark bew.	WSW	39	7.7	4.6	9.5	6.9	4.9	4	0.1	4	1949	12.8	5.12.1979	-11.2	1.12.1973
Cuxhaven	12	1008.5	Schauer	W	31	6.9	4.6	9.5	7.4	5.4	3	0.2	3	1946	15.5	4.12.1953	-7.4	7.12.1980
Hamburg/Flugh.	16	1008.5	wolkig	WSW	24	8.8	5.7	10.7	7.1	4.5	2	1.2	0.5	1891	15.4	4.12.1953	-17.2	7.12.1980
Lübeck	15	1007.5	wolkig	SW	24	7.6	6.8	10.4	8.2	4.8	1	1.2	0.5	1890	15.2	4.12.1953	-13.0	1.12.1985
Boltenhagen	17	1006.9	stark bew.	SSW	26	6.6	5.2	9.8	8.2	4.5	3	1.1	1	1951	13.9	5.12.1979	-11.0	1.12.1985
Schwerin	68	1008.1	Regen	SSW	22	6.4	5.2	9.4	7.5	4.3	3	1.0	2	1946	14.7	4.12.1953	-11.8	1.12.1985
Warnemünde	10	1007.3	Regen	SSW	21	6.1	4.4	10.1	8.2	5.1	4	1.2	1	1951	14.4	5.12.1979	-9.3	8.12.1959
Teterow	50	1008.5	Schauer	S	31	5.2	4.0	10.2	7.5	3.8	3	1.5	2	1947	14.1	4.12.1953	-16.2	1.12.1985
Barth	7	1007.4	Schauer	S	13	5.2	3.4	9.6	7.4	4.3	3	0.8	0.7					
Greifswald	6	1008.7	Regen	S	22	5.5	2.9	10.3	7.5	4.3	2	2.0	0.3	1951	14.5	5.12.1961	-13.7	10.12.1969
Ueckermünde	7	1010.2	wolkenlos	S	21	4.6	2.4	10.0	7.7	3.9	3	0.5	0.5	1951	14.4	4.12.1953	-15.4	10.12.1969
Emden	12	1011.0	leicht bew.	WSW	39	7.0	2.5	9.2	7.4	5.4	4		3	1947	12.4	5.12.1961	-9.6	1.12.1973
Oldenburg	20	1011.3	leicht bew.	W	24	7.3	4.1	10.0	7.6	5.3	4	0.3	0.8					
Bremen/Flugh.	5	1011.6	wolkig	W	39	7.8	4.7	10.1	6.6	3.2	-0	0.3	2	1890	15.4	4.12.1953	-15.4	5.12.1980
Sozial	78	1011.0	wolkig	W	28	7.5	5.4	10.0	6.6	4.1	2	0.7	2	1947	15.5	4.12.1953	-17.4	7.12.1980
Boizenburg	46	1009.0	Regen	WSW	30	7.8	7.1	10.1	7.3	4.5	3	1.2	2	1951	15.5	4.12.1953	-13.1	7.12.1980
Lüchow	18	1010.1	Regen	SW	24	8.0	6.9	10.9	7.2	3.8	1	1.0	2	1954	15.1	5.12.1979	-15.6	7.12.1980
Seehausen/Altm.	23	1010.7	Regen	SSW	18	7.2	6.1	11.4	8.0	3.2	2	1.0	1					
Marnitz	85	1008.8	Schauer	S	18	6.2	4.8	10.6	7.7	4.4	2	X	4					
Neuruppin	39	1011.5	Regen	SSW	18	5.8	4.8	10.4	7.5	3.4	-0	0.5	1					
Neubrandenburg	80	1010.1	Regen	SSW	31	5.2	3.7	10.3	7.3	4.5	4	1.5	1					
Angermünde	55	1011.4	wolkig	S	18	5.2	3.7	10.3	7.8	3.9	2	0.7	1	1951	14.4	5.12.1979	-14.6	7.12.1980
Lingen	26	1013.5	leicht bew.	WSW	17	7.6	2.3	10.4	9.2	6.0	4	0.5	0.4	1951	16.4	4.12.1953	-12.3	2.12.1973
Münst.-Osn./Flugh.	53	1014.7	leicht bew.	WSW	30	7.3	2.2	11.1	8.8	6.4	5	2.0	0.8					
Osnabrück	97	1014.6	wolkenlos	WSW	24	7.5	4.1	10.5	8.9	6.8	5	0.8	2	1952	15.5	4.12.1953	-13.0	2.12.1973
Diepholz	43	1012.6	leicht bew.	W	31	7.7	3.9	10.9	9.5	2.6	1	1.4	0.2	1952	15.9	4.12.1953	-12.8	1.12.1973
Bad Salzuflen	139	1014.7	wolkig	WSW	22	7.9	3.5	10.6	8.3	5.2	2	1.4	2	1935	16.0	5.12.1985	-14.6	1.12.1973
Hannover/Flugh.	59	1012.9	wolkig	W	31	8.8	5.0	10.8	8.2	5.6	2	0.5	2	1936	15.3	5.12.1979	-16.1	1.12.1973
Braunschweig	88	1012.5	stark bew.	WSW	21	8.3	6.1	11.5	7.7	5.6	-2	2.3	2	1891	16.6	4.12.1953	-18.8	6.12.1902
Gardelegen	48	1011.5	stark bew.	SW	21	7.5	6.9	11.4	6.4	3.1	0	1.4	6					
Magdeburg	85	1012.8	Regen	SSW	13	7.3	5.5	12.4	6.7	2.5	-1	2.8	1	1947	16.7	4.12.1953	-12.8	10.12.1969
Potsdam	100	1012.9	Regen	SSW	26	5.8	4.5	11.5	7.4	3.8	-1	0.8	0.4	1893	15.4	4.12.1953	-16.7	6.12.1902
Berlin-Temp.	49	1013.0	Regen	SW	21	6.7	4.6	11.9	8.4	4.5	2	1.2	0.8	1876	15.7	5.12.1961	-18.8	9.12.1879
Lindenberg	104	1013.0	stark bew.	SSW	22	6.5	4.5	10.9	7.1	4.1	2	0.7	0.2	1947	15.1	5.12.1961	-13.4	7.12.1980
Manschnow	16	1012.3	wolkig	SSW	21	4.7	3.1	11.5	7.8	3.1	-0	1.3	0.2					
Düsseldorf/Flugh.	41	1018.7	wolkenlos	WSW	30	7.2	2.7	11.9	9.6	7.1	6	2.9	3	1969	16.2	5.12.1985	-13.1	2.12.1973
Bocholt	24	1016.6	leicht bew.	WSW	24	7.1	2.8	10.3	9.0	7.1	5	3.1	0.4	1947	15.6	4.12.1953	-11.5	9.12.1950
Essen	161	1018.2	wolkig	WSW	31	7.1	2.9	10.8	9.0	7.0	6	2.5	3	1935	16.7	4.12.1953	-11.1	2.12.1973
Luedenscheid	392	1017.8	wolkig	W	31	5.1	2.3	9.1	6.8	5.1	4	1.5	6					
Kahler Asten	859	-	stark bew.	W	31	1.5	0.5	4.9	3.4	1.5	1		7	1955	11.0	3.12.1989	-14.0	1.12.1973
Bad Lipspringe	158	1015.7	wolkig	W	30	7.6	2.8	10.6	8.2	5.3	2	1.1	1	1951	16.0	4.12.1953	-18.7	1.12.1973
Kassel	233	1015.6	wolkig	W	13	7.5	2.5	11.1	7.7	4.8	4	2.8	2	1951	15.2	4.12.1953	-13.8	1.12.1973
Göttingen	171	1016.0	wolkig	W	30	8.1	4.5	11.0	8.9	5.2	2	2.8	2	1947	16.0	4.12.1953	-16.2	10.12.1967
Leinefelde	356	1015.5	leicht bew.	W	18	6.7	4.6	9.8	7.5	4.3	-0	2.6	3	1957	13.3	5.12.1961	-19.7	1.12.1973
Braunlage	610	1013.8	Regen	WSW	22	4.9	3.7	7.4	5.4	3.3	2	0.7	7	1936	14.1	3.12.1989	-13.6	5.12.1943
Brocken	1153	-	in Wolken	W	74	1.0	1.0	3.7	1.5	0.0	-2	1.5	7	1951	11.1	6.12.1962	-14.3	1.12.1973
Artern	166	1014.7	Regen	SW	21	7.6	5.4	11.6	7.5	4.6	3	1.6	0.6	1954	15.2	5.12.1961	-14.2	1.12.1973
Leipzig/Flugh.	149	1014.9	Regen	SSW	22	8.3	5.3	11.7	8.0	4.6	2	0.5	0.0	1951	16.6	4.12.1953	-14.8	1.12.1993
Wittenberg	106	1013.4	Regen	SW	21	8.0	5.4	11.3	8.2	4.3	1	1.4	0.2	1951	15.7	5.12.1961	-13.0	7.12.1980
Oschatz	152	1014.1	stark bew.	SW	31	9.4	5.5	11.6	8.4	5.9	3	0.3	2					
Dresden/Flugh.	230	1015.0	wolkig	SSW	28	9.3	3.8	9.3	8.2	4.7	2	0.4	2	1917	16.4	3.12.1985	-15.8	4.12.1933
Dobbrüg.-Kir.	100	1014.1	stark bew.	SSW	18	7.1	4.8	5.9	7.4	4.3	2	0.2	4	1951	16.2	5.12.1961	-16.1	7.12.1980
Cottbus	70	1014.3	wolkig	SSW	9	6.9	3.5	10.3	7.0	4.4	0		2	1951	16.5	5.12.1961	-15.1	7.12.1980
Görlitz	238	1016.0	leicht bew.	S	33	4.9	2.9	7.4	6.0	3.4	2		4	1951	15.3	5.12.1961	-14.2	2.12.1980
Aachen	205	1019.6	wolkenlos	WSW	21	6.5	2.7	11.0	9.3	6.4	4	2.3	4	1891	17.6	4.12.1953	-12.9	6.12.1902
Nürnberg	629	1021.5	leicht bew.	WSW	28	2.8	0.9	7.1	5.8	2.7	2	1.9	3	1947	12.6	4.12.1953	-13.5	3.12.1973
Köln-Bonn/Flugh.	100	1020.1	leicht bew.	W	22	7.2	2.3	11.7	9.0	6.9	4	0.9	2	1957	16.7	5.12.1985	-18.0	2.12.1973
Bendorf	129	1020.9	leicht bew.	W	18	7.5	3.9	13.2	9.6	7.5	5	3.2	0.5	1951	17.2	4.12.		